



MORELOS
2018 - 2024

**SERVICIOS
DE SALUD**

Fecha: 27 de septiembre del 2021
Semana Epidemiológica: 39
Área: Coordinación de Vigilancia Epidemiológica, UIES.

INFORME DIARIO DE MONITOREO DE MEDIOS*

*Vigilancia basada en eventos de interés epidemiológico mediante el monitoreo de medios abiertos de comunicación locales y nacionales.

Reporte de eventos:

Amenaza	Tema	Medio	Fecha	Resumen	Liga	Prioridad
Biológico	Error dejar el cubrebocas	El sol de Cuernavaca	27 septiembre 2021	Entre los últimos días de agosto y los primeros de septiembre, Morelos pudo alcanzar su pico máximo de la tercera ola de contagios de Covid-19, pero el riesgo sigue latente aún cuando las cifras han reportado una tendencia a la baja y un porcentaje de positividad por debajo del 50 por ciento, refirió al Sol de Cuernavaca Daniel Madrid González, director de Coordinación y Supervisión de la Secretaría de Salud estatal, al tiempo de advertir que sería un error dejar el uso de cubrebocas como una medida obligatoria.	https://www.elsoldecuervavaca.com.mx/local/seria-un-error-dejar-el-cubrebocas-daniel-madrid-7263212.html	Bajo
Eventos en salud	Sin actualizar atlas de riesgos	Diario de Morelos	27 septiembre 2021	Los Atlas Estatal y Municipales deben ser actualizados durante los primeros seis meses de cada administración y en ellos se establecen los diferentes niveles de peligro y riesgo de todos los fenómenos. Pese a ello, hasta ahora solo 14 de 36 municipios cuentan con este instrumento y en muchos casos no está actualizado.	https://www.diariodemorelos.com/noticias/sin-actualizar-los-atlas-de-riesgo-de-14-municipios-de-36-que-lo-han-entregado	Bajo
Biológico	Avanza plan nacional de vacunación en Morelos	Diario de Morelos	27 septiembre 2021	La Secretaría de Salud estatal refirió que el Plan Nacional de Vacunación (PNV) contra COVID-19 avanza en la entidad, de acuerdo al último corte emitido por las autoridades federales, Morelos tiene un avance del 72 por ciento de la población de 18 años y más, con al menos una dosis.	https://www.diariodemorelos.com/noticias/avanza-plan-nacional-de-vacunacion-en-morelos-salud	Bajo
Biológico	Prevención de ETV	Diario de Morelos	27 septiembre 2021	Con el fin de prevenir brotes de dengue, zika y chikungunya, autoridades de Cuautla ponen en marcha la estrategia de desinfección escolar, ante la incidencia de casos en la ciudad.	https://www.diariodemorelos.com/noticias/pone-en-marcha-acciones-contradengue-en-cuautla	Bajo
Biológico	Prevención embarazo en adolescente	Diario de Morelos	27 septiembre 2021	En el marco del Día Nacional de la Prevención del Embarazo Adolescente, Servicios de Salud de Morelos (SSM) anunció que se realizará una jornada de actividades digitales para brindar información, concientizar al sector juvenil, así como talleres dirigidos a padres de familia.	https://www.diariodemorelos.com/noticias/asesoran-menores-para-evitar-embarazo	Bajo
Eventos en salud	Prevención de eventos en salud	Diario de Morelos	26 septiembre 2021	Se aplicarán recursos del Fondo de Contingencias y Desastres en varios municipios, informó Agustín Alonso Gutiérrez, diputado local, al informar que ya se han sostenido reuniones con el ejecutivo estatal para la implementación de estos recursos.	https://www.diariodemorelos.com/noticias/usan-fondo-para-municipios	Bajo
Biológico	Ola de contagios a la baja	Diario de Morelos	26 septiembre 2021	La llamada tercera ola por contagios de covid-19 en Morelos ya entró "en franco descenso", afirmó el representante del Instituto Mexicano del Seguro Social (IMSS) en Morelos Miguel Ángel Van Dick Puga. Sin embargo, llamó a la población a no bajar la guardia y completar sus esquemas de vacunación, porque la pandemia no ha pasado.	https://launion.com.mx/morelos/sociedad/noticias/190016-tercera-ola-de-contagios-en-descenso-van-dick-puga.html	Bajo



<http://ssm.gob.mx>



Servicios de Salud Morelos



@MorelosSalud

Callejón Borda N°3 Col. Centro C.P. 62000
Teléfono (777) 312 62 31 / 314 33 36 ext. 222

**Calle Gómez Azcárate No. 205, Col. Lomas de la Selva
C.P. 62270, Cuernavaca, Morelos. Tel.: 777 102 25 56**



MORELOS
2018 - 2024

**SERVICIOS
DE SALUD**

Fecha: 27 de septiembre del 2021
Semana Epidemiológica: 39
Área: Coordinación de Vigilancia Epidemiológica, **UIES.**

Amenaza	Tema	Medio	Fecha	Resumen	Liga	Prioridad
Accidentes	Prevención de accidentes	Lo de Hoy	27 septiembre 2021	El subsecretario de Protección Civil en Cuernavaca Luis Noé Bretón reconoció que varios cerros del norte de la ciudad empiezan a desgajarse, ocasionando riesgo para las familias que habitan en sus cercanías. Hasta ahora se ha notificado a 274 de ellas de que deben de salir de esas zonas para evitar un daño mayor como el ocurrido en el cerro del Chiquihuite en el Estado de México.	https://morelos.lodeho.com.mx/2021/09/27/43771/desgajamiento-de-cerros-en-la-capital-250-familias-en-peligro	Bajo
Biológico	Pronostico de lluvias	Lo de Hoy	27 septiembre 2021	El clima para hoy la onda tropical Núm. 33 se extenderá al sur de Jalisco e incrementará la probabilidad de lluvias fuertes a muy fuertes acompañadas de tormentas eléctricas y posibles granizadas en el occidente.	https://morelos.lodeho.com.mx/2021/09/27/43778/preven-fuertes-lluvias-y-granizadas-en-varios-estados-del-pais	



<http://ssm.gob.mx>



Servicios de Salud Morelos



@MorelosSalud

Callejón Borda N°3 Col. Centro C.P. 62000
Teléfono (777) 312 62 31 / 314 33 36 ext. 222

**Calle Gómez Azcárate No. 205, Col. Lomas de la Selva
C.P. 62270, Cuernavaca, Morelos. Tel.: 777 102 25 56**

INFORME DE RIESGOS METEOROLOGICOS

Fuente: Servicio Meteorológico Nacional de México, CONAGUA.

ESTE LUNES SE PRONOSTICAN LLUVIAS PUNTALES MUY FUERTES EN ZONAS DE JALISCO, GUANAJUATO, GUERRERO, OAXACA Y CHIAPAS

Este día, la **onda tropical Núm. 33** se extenderá al sur de Jalisco e incrementará la probabilidad de lluvias fuertes a muy fuertes, descargas eléctricas y posibles granizadas en el occidente de México. Un **canal de baja presión** se extenderá desde el noreste hasta el centro del territorio nacional y en combinación con **inestabilidad en niveles altos de la atmósfera**, originará lluvias muy fuertes en Guanajuato, además de lluvias fuertes en zonas de Coahuila, Durango, Zacatecas, Aguascalientes, Querétaro, Estado de México, Ciudad de México, Morelos y Puebla, todas con descargas eléctricas y posible caída de granizo. Un segundo **canal de baja presión** y la **entrada de humedad** proveniente del Océano Pacífico sobre el sureste del país, originarán lluvias puntuales muy fuertes en Guerrero, Oaxaca y Chiapas. También, prevalecerá ambiente muy caluroso en la Península de Yucatán y en zonas del noroeste de la República Mexicana.

Posible caída de granizo: Coahuila, Durango, Zacatecas, Aguascalientes, Jalisco, Guanajuato, Michoacán, Estado de México, Ciudad de México, **Morelos**, Puebla, Guerrero, Oaxaca y Chiapas.

Las lluvias podrían acompañarse de descargas eléctricas, vientos fuertes y caída de granizo que podrían generar deslaves e inundaciones

Pronostico de Precipitación:

Intervalos de chubascos con lluvias puntuales fuertes (25 a 50 mm): Coahuila, Durango, Zacatecas, Aguascalientes, Nayarit, Colima, Michoacán, Querétaro, Estado de México, Ciudad de México, **Morelos** y Puebla.

Pronostico de Temperaturas Mínimas:

Temperaturas mínimas de 0 a 5 °C: zonas montañosas de Chihuahua, Durango, Estado de México, Tlaxcala, Puebla e Hidalgo.

Pronostico en región Mesa Central:

Cielo nublado por la tarde con probabilidad de lluvias puntuales muy fuertes en Guanajuato, **fuertes en** Querétaro, **Morelos** y Puebla, además de chubascos en Hidalgo y Tlaxcala, todas **con descargas eléctricas y posible caída de granizo en** Guanajuato, **Morelos** y Puebla. Ambiente fresco con bancos de niebla y temperaturas frías por la mañana en zonas montañosas, así como ambiente templado por la tarde en la región. Viento de dirección variable de 10 a 20 km/h con rachas de 30 a 40 km/h en la región.



<http://ssm.gob.mx>



Servicios de Salud Morelos



@MorelosSalud

Callejón Borda N°3 Col. Centro C.P. 62000
Teléfono (777) 312 62 31 / 314 33 36 ext. 222

**Calle Gómez Azcárate No. 205, Col. Lomas de la Selva
C.P. 62270, Cuernavaca, Morelos. Tel.: 777 102 25 56**



MORELOS
2018 - 2024

**SERVICIOS
DE SALUD**

Fecha: 27 de septiembre del 2021
Semana Epidemiológica: 39
Área: Coordinación de Vigilancia Epidemiológica, UIES.

INFORME DE MONITOREO VOLCÁNICO Y SISMOLÓGICO

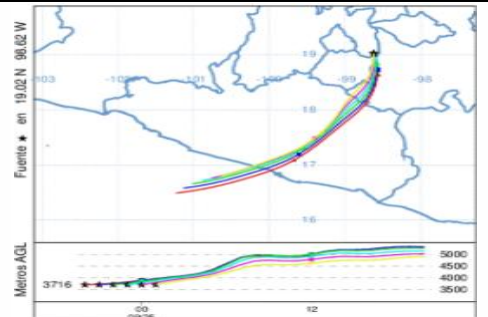
Fuente: Servicio Sismológico Nacional, UNAM. / Centro nacional de Prevención de Desastres (CENAPRED)-SEGOB, SENEAM-SCT y NOAA.

En las últimas 24 horas, mediante los sistemas de monitoreo del **volcán Popocatepetl** se identificaron 221 **exhalaciones, acompañadas de vapor de agua, gases volcánicos y en ocasiones bajas cantidades de ceniza**. A las 06:19 h, de hoy se registró **una explosión moderada que arrojó fragmentos incandescentes sobre la ladera del volcán**. También se presentaron **100 minutos de tremor de baja y mediana amplitud, y dos sismos volcanotectónicos** de ayer a las 11:32 y 15:28 h, con magnitud preliminar de 2.0 y 1.7. Al momento de este reporte **se observa parcialmente emisión continua de vapor de agua y gases volcánicos con dirección al oeste**.

NIVEL DE ALERTA	SEMAFORO	AMARILLO-FASE 2	RECOMENDACIONES PARA LA FASE AMARILLO FASE 2
	Incremento de actividad:	<ul style="list-style-type: none"> Pluma de vapor de agua y gas Ligera caída de ceniza en áreas cercanas Caída de fragmentos incandescentes Crecimiento y destrucción de domos de lava Posibilidad de flujos piroclásticos por explosiones Flujos de lodo o escombros de corto alcance 	

PRONOSTICO DE CAIDA DE CENIZA

En caso de una exhalación de ceniza volcánica, **el pronóstico de trayectoria hacia el sur, cambiando al sur-suroeste**, (simulando exhalación cada hora en las próximas 6 horas) a su paso por la zona oeste y suroeste del estado de Puebla; **zona noreste y sureste del estado de Morelos** y zona noreste y centro-este del estado de Guerrero, para **las primeras 12 horas de pronóstico** (14:00 a las 02:00 hora local). Posteriormente para las últimas 12 horas de pronóstico, (02:00 a las 14:00 hora local del día siguiente), las trayectorias continuarán sobre la zona noreste, centro-este, centro-sureste y sur del estado de Guerrero y Oceano Pacifico.



SISMOS	Se registró sismo de magnitud de 4.0 grados Richter, a las 02:41:36 hrs con localización del epicentro a 17 km al suroeste de San Marcos, Guerrero. NO PERCIBIDO EN EL ESTADO DE MORELOS.	
	REPORTE DE DAÑOS A LA POBLACION	
PROTECCIÓN CIVIL	Sin reporte de daños a la población ni a la infraestructura en salud.	



<http://ssm.gob.mx>



Servicios de Salud Morelos



@MorelosSalud

Callejón Borda N°3 Col. Centro C.P. 62000
Teléfono (777) 312 62 31 / 314 33 36 ext. 222

**Calle Gómez Azcárate No. 205, Col. Lomas de la Selva
C.P. 62270, Cuernavaca, Morelos. Tel.: 777 102 25 56**



MORELOS
2018 - 2024

**SERVICIOS
DE SALUD**

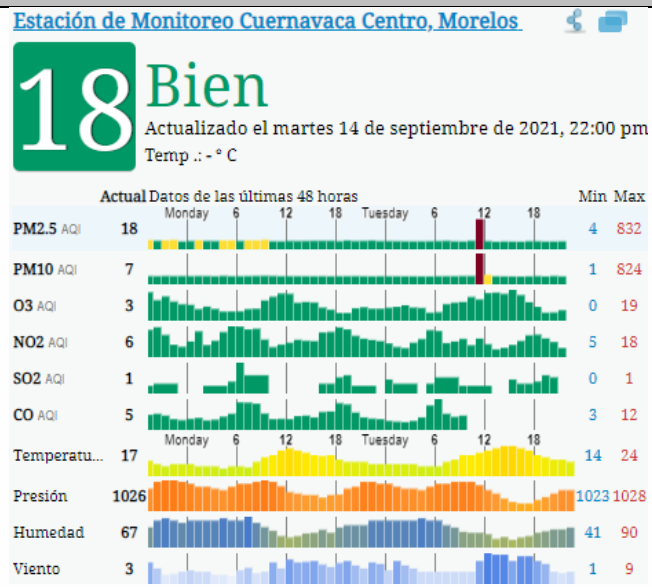
Fecha: 27 de septiembre del 2021
Semana Epidemiológica: 39
Área: Coordinación de Vigilancia Epidemiológica, UIES.

INFORME DE TEMPERATURAS Y CALIDAD DEL AIRE

Fuente: Comisión Estatal de Agua (CEAGUA)

ICA	CALIDAD DEL AIRE	RECOMENDACIONES A LA POBLACIÓN
0-50	Buena	No se anticipan impactos a la salud cuando la calidad del aire se encuentra en este intervalo.
51-100	Moderada	Las personas extraordinariamente sensitivas deben considerar limitación de los esfuerzos físicos excesivos y prolongados al aire.
101-150	Dañina a la salud de los grupos sensitivos	Los niños adultos activos, y personas con enfermedades respiratorias tales como el asma, deben evitar los esfuerzos físicos excesivos y prolongados al aire.
151-200	Dañina a la salud	Los niños adultos activos, y personas con enfermedades respiratorias tales como el asma, deben evitar los esfuerzos físicos excesivos y prolongados al aire libre; las demás personas, especialmente los niños, deben limitar los esfuerzos excesivos y prolongados al aire libre.
201-300	Muy dañina a la salud	Los niños adultos activos, y personas con enfermedades respiratorias tales como el asma, deben evitar todos los esfuerzos excesivos al aire libre; las demás personas, especialmente los niños, deben limitar los esfuerzos físicos excesivos al aire libre.
300+	Arriesgado	

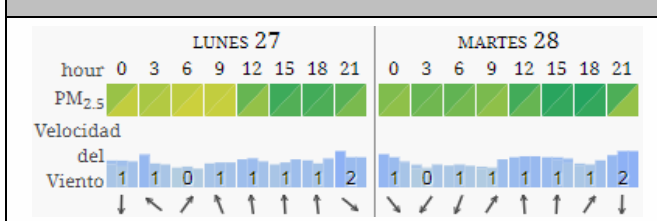
CALIDAD DEL AIRE CUERNAVACA, MORELOS.



PRONOSTICO DE TEMPERATURAS POR MUNICIPIO

Municipio	Máx	Mín	Municipio	Máx	Mín
Amacuzac	32°	17°	Puente de Ixtla	33°	18°
Axochiapan	31°	18°	Temixco	32°	16°
Ayala	29°	18°	Tepalcingo	30°	17°
Cuautla	27°	15°	Tepoztlán	29°	16°
Cuernavaca	28°	14°	Tlaltizapan	31°	19°
Huitzilac	19°	8°	Tlaquiltenango	34°	19°
Jiutepec	29°	16°	Zacatepec	30°	19°
Jojutla	34°	21°	Zacualpan de Amilpas	24°	13°

PRONOSTICO DE LA CALIDAD DEL AIRE



TEMPERATURAS MAXIMAS Y MINIMAS, ÚLTIMAS 24 HRS

Mínimas	Máximas
Huitzilac 19° / 8°	Jojutla 34° / 21°
Tetela del Volcán 20° / 11°	Tlaquiltenango 34° / 19°
Totolapan 22° / 13°	Puente de Ixtla 33° / 18°
Ocuituco 22° / 14°	Amacuzac 32° / 17°



<http://ssm.gob.mx>



Servicios de Salud Morelos



@MorelosSalud

Callejón Borda N°3 Col. Centro C.P. 62000
Teléfono (777) 312 62 31 / 314 33 36 ext. 222

Calle Gómez Azcárate No. 205, Col. Lomas de la Selva
C.P. 62270, Cuernavaca, Morelos. Tel.: 777 102 25 56



MORELOS
2018 - 2024

SERVICIOS
DE SALUD

Fecha: 27 de septiembre del 2021
Semana Epidemiológica: 39
Área: Coordinación de Vigilancia
Epidemiológica, UIES.

INFORME DE MONITOREO EPIDEMIOLÓGICO

Fuente: Jurisdicciones Sanitarias del estado de Morelos.

JURISDICCION SANITARIA I:

- SIN EVENTOS EXTRAORDINARIOS.

JURISDICCION SANITARIA II:

- SIN EVENTOS EXTRAORDINARIOS.

JURISDICCION SANITARIA III:

- SIN EVENTOS EXTRAORDINARIOS.

LOCALIDADES CON LLUVIAS MÁXIMAS REGISTRADAS EN LAS ÚLTIMAS 24 HORAS.

Durante la tarde de ayer se presentaron lluvias ligeras a moderadas (5.1 – 25.0 mm) en distintas partes el estado, con lugar de lluvia máxima en Huitzilac, acompañadas de actividad eléctrica y vientos de 15-30 km/hr.

Se presentaron encharcamiento en avenidas principales de Cuernavaca, sin daños materiales o daños a la salud.

Hasta el momento de este informe no se cuenta con ningún reporte de afectaciones de consideración en materia de Salud.

Fuente: Coordinación de Urgencias Epidemiológicas y Desastres.



<http://ssm.gob.mx>



Servicios de Salud Morelos



@MorelosSalud

Callejón Borda N°3 Col. Centro C.P. 62000
Teléfono (777) 312 62 31 / 314 33 36 ext. 222

Calle Gómez Azcárate No. 205, Col. Lomas de la Selva
C.P. 62270, Cuernavaca, Morelos. Tel.: 777 102 25 56