



MORELOS
2018 - 2024

**SERVICIOS
DE SALUD**

Fecha: 28 de septiembre del 2021
Semana Epidemiológica: 39
Área: Coordinación de Vigilancia Epidemiológica, UIES.

INFORME DIARIO DE MONITOREO DE MEDIOS*

*Vigilancia basada en eventos de interés epidemiológico mediante el monitoreo de medios abiertos de comunicación locales y nacionales.

Reporte de eventos:

Amenaza	Tema	Medio	Fecha	Resumen	Liga	Prioridad
Biológico	Vacunación a menores Covid-19	El sol de Cuernavaca	28 septiembre 2021	Entre mañana y pasado se habrán de informar sobre los lineamientos para vacunar a los menores de edad en Morelos, esto podría ocurrir en el mes de octubre pero aún falta evaluar los padecimientos que tiene este sector, por lo que gradualmente se harán las gestiones ante la Federación, señalaron las autoridades en materia de salud.	https://www.elsoldecuernavaca.com.mx/loca/morelos-espera-los-lineamientos-para-vacunar-a-menores-7266881.html	Bajo
Deslave	Zonas de riesgo en Jiutepec	El sol de Cuernavaca	27 septiembre 2021	El alcalde de Jiutepec, Rafael Reyes Reyes, informó que junto con el Estado y la Federación buscará la gestión de recursos económicos para tratar de indemnizar a las 19 familias que se asentaron en la colonia Vista Hermosa a pesar del peligro que representaba vivir ahí.	https://www.elsoldecuernavaca.com.mx/loca/ayuntamiento-de-jiutepec-busca-indemnizacion-para-familias-en-zona-de-riesgo-7264172.html	Bajo
Deslave	Deslave del cerro vista hermosa	El sol de Cuernavaca	28 septiembre 2021	Al respecto, el presidente municipal, Rafael Reyes, precisó que gracias al trabajo de Protección Civil se logró convencer a los habitantes de la zona que desalojaran el sitio y se trasladaran, ya sea con familiares o a los albergues habilitados para ello.	https://www.elsoldecuernavaca.com.mx/policiaciase-desgaja-el-cerro-de-la-colonia-vista-hermosa-en-jiutepec-7267865.html	Bajo
Inundación	Inundación en Laguna Seca, Jiutepec.	El sol de Cuernavaca	28 septiembre 2021	Durante ocho días consecutivos trabajadores del sistema de agua del municipio de Jiutepec, con ayuda de la Comisión Nacional de Agua (Conagua) estuvieron extrayendo el agua que se acumuló en la laguna cerca de la colonia Vicente Guerrero.	https://www.elsoldecuernavaca.com.mx/loca/vuelve-a-inundarse-laguna-seca-en-jiutepec-7264098.html	Bajo
Lluvias	Afectaciones por lluvias	Diario de Morelos	28 septiembre 2021	La Coordinación Estatal de Protección Civil del Estado de Morelos informa que derivado de las constantes lluvias registradas en la entidad, se tuvieron diversos reportes de afectaciones.	https://www.diariodemorelos.com/noticias/deja-lluvia-da-os-en-municipios-de-morelos	Bajo
Sismo	Sin afectaciones por sismo	Diario de Morelos	28 septiembre 2021	La Coordinación Estatal de Protección Civil del Estado de Morelos informa que siendo las 00:52 horas de este lunes, el Servicio Sismológico Nacional dio a conocer un sismo de magnitud 3.4 grados con epicentro al noreste de Cuernavaca.	https://www.diariodemorelos.com/noticias/no-hubo-da-os-por-sismo-en-cuernavaca-dice-pc	Bajo
Lluvias	Pronostico de lluvias	Diario de Morelos	28 septiembre 2021	La Comisión Estatal del Agua Ceagua informa que esta última semana del mes de septiembre aumentarán las lluvias y tormentas, mientras que las temperaturas serán frescas por la mañana y por la tarde alcanzarán una máxima de 35°C.	https://www.diariodemorelos.com/noticias/viene-una-semana-de-lluvias-en-morelos	Bajo
Biológico	Casos Covid-19 en maestros y alumnos	Diario de Morelos	28 septiembre 2021	Desde el inicio del ciclo escolar 2021-2022 se han confirmado 118 casos de COVID-19 en estudiantes y profesores, informó Marco Antonio Cantú Cuevas, titular de la Secretaría de Salud.	https://www.diariodemorelos.com/noticias/m-aestros-y-alumnos-reportan-118-casos-de-covid19-en-morelos	Bajo



<http://ssm.gob.mx>



Servicios de Salud Morelos



@MorelosSalud

Callejón Borda N°3 Col. Centro C.P. 62000
Teléfono (777) 312 62 31 / 314 33 36 ext. 222

**Calle Gómez Azcárate No. 205, Col. Lomas de la Selva
C.P. 62270, Cuernavaca, Morelos. Tel.: 777 102 25 56**



MORELOS
2018 - 2024

**SERVICIOS
DE SALUD**

Fecha: 28 de septiembre del 2021
Semana Epidemiológica: 39
Área: Coordinación de Vigilancia Epidemiológica, **UIES.**

Amenaza	Tema	Medio	Fecha	Resumen	Liga	Prioridad
Sismos	Sismos en Morelos	Diario de Morelos	27 septiembre 2021	De acuerdo con información proporcionada por el Servicio Sismológico Nacional (SSN), en el mes de septiembre el estado de Morelos ha registrado 3 sismos locales en Yautepéc, Emiliano Zapata y Cuernavaca, respectivamente, más el sismo de 7.1 con epicentro en Acapulco, que fue perceptible en la mayoría de municipios de la entidad, por lo que podría decirse que son en total 4 sismos percibidos en la entidad.	https://www.diariodemorelos.com/noticias/tres-sismos-en-morelos-en-menos-de-un-mes	Bajo
Lluvias	Afectaciones por lluvias	Diario de Morelos	28 septiembre 2021	La Coordinación Estatal de Protección Civil Morelos (CEPCM) informa que, derivado de las constantes lluvias registradas en la entidad, se tuvieron diversos reportes de afectaciones.	https://www.diariodemorelos.com/noticias/estos-fueron-los-da-os-por-lluvias-en-morelos	Bajo
Deslave	Deslave del cerro vista hermosa	La Unión	28 septiembre 2021	El alcalde de Jiutepec, Rafael Reyes Reyes, informó que se encuentran elementos de las áreas de Protección Civil (PC) y Seguridad Pública municipales atendiendo el desgajamiento registrado esta mañana en el cerro de la colonia Vista Hermosa.	https://launion.com.mx/morelos/avances/noticias/190148-atendiendo-autoridades-municipales-de-jiutepec-desgajamiento-en-cerro.html	Bajo
Biológico	Casos acumulados de Covid-19	La Unión	28 septiembre 2021	Autoridades de Salud informaron este lunes en conferencia que a la fecha en Morelos se han estudiado 207 mil 608 personas, de las cuales se han confirmado 47 mil 331 con coronavirus covid-19; 697 están activas y se han registrado cuatro mil 617 defunciones.	https://launion.com.mx/morelos/avances/noticias/190109-en-morelos-47-331-casos-confirmados-acumulados-de-covid-19-y-4-617-decesos.html	Bajo



<http://ssm.gob.mx>



Servicios de Salud Morelos



@MorelosSalud

Callejón Borda N°3 Col. Centro C.P. 62000
Teléfono (777) 312 62 31 / 314 33 36 ext. 222

**Calle Gómez Azcárate No. 205, Col. Lomas de la Selva
C.P. 62270, Cuernavaca, Morelos. Tel.: 777 102 25 56**



MORELOS
2018 - 2024

**SERVICIOS
DE SALUD**

Fecha: 28 de septiembre del 2021
Semana Epidemiológica: 39
Área: Coordinación de Vigilancia Epidemiológica, UIES.

INFORME DE RIESGOS METEOROLOGICOS

Fuente: Servicio Meteorológico Nacional de México, CONAGUA.

LLUVIAS PUNTUALES MUY FUERTES EN ZONAS DE COAHUILA, NUEVO LEÓN, TAMAULIPAS, SAN LUIS POTOSÍ Y CHIAPAS

Para hoy, un canal de baja presión se mantendrá extendido sobre la Mesa del Norte y la Mesa Central en interacción con inestabilidad atmosférica superior, un segundo canal de baja presión extendido sobre el sureste del país y el ingreso de humedad del Mar Caribe y Golfo de México, propiciarán lluvias puntuales muy fuertes en zonas del norte, noreste y sureste de México, lluvias puntuales fuertes en el centro, occidente y sur del territorio, intervalos de chubascos en el noroeste de la República, centro y sur del litoral del Golfo de México y oriente de la Península de Yucatán, así como lluvias aisladas en Sonora, Chihuahua y Campeche. Finalmente prevalecerá el ambiente vespertino caluroso sobre zonas de Baja California y entidades del noreste de la República Mexicana, así como en la Península de Yucatán.

Possible caída de granizo: Coahuila, Nuevo León, Jalisco, Michoacán, Guanajuato, Querétaro, Hidalgo, Puebla, Tlaxcala, **Morelos**, Estado de México, Ciudad de México, Guerrero, Oaxaca, Tamaulipas y Veracruz.

Las lluvias podrían acompañarse de descargas eléctricas, vientos fuertes y caída de granizo que podrían generar deslaves e inundaciones

Pronostico de Precipitación:


Intervalos de chubascos con lluvias puntuales fuertes (25 a 50 mm): Jalisco, Michoacán, Hidalgo, Querétaro, Guanajuato, **Morelos**, Tlaxcala, Puebla, Guerrero, Oaxaca, Estado de México y Ciudad de México.

Pronostico de Temperaturas Mínimas:

Temperaturas mínimas de 0 a 5 °C: sierras de Chihuahua y Durango y zonas montañosas del Estado de México, Puebla y Tlaxcala.

Pronostico en región Mesa Central:

Cielo medio nublado a nublado con probabilidad de lluvias puntuales fuertes en Hidalgo, Querétaro, Guanajuato, **Morelos, Tlaxcala y Puebla, todas con descargas eléctricas y posible caída de granizo.** Ambiente fresco en la región, con bancos de niebla y temperaturas frías por la mañana en zonas montañosas de Puebla y Tlaxcala, así como ambiente templado por la tarde con vientos de dirección variable de 10 a 20 km/h y rachas de 30 a 40 km/h.



<http://ssm.gob.mx>



Servicios de Salud Morelos



@MorelosSalud

Callejón Borda N°3 Col. Centro C.P. 62000
Teléfono (777) 312 62 31 / 314 33 36 ext. 222

**Calle Gómez Azcárate No. 205, Col. Lomas de la Selva
C.P. 62270, Cuernavaca, Morelos. Tel.: 777 102 25 56**



MORELOS
2018 - 2024

**SERVICIOS
DE SALUD**

Fecha: 28 de septiembre del 2021
Semana Epidemiológica: 39
Área: Coordinación de Vigilancia Epidemiológica, UIES.

INFORME DE MONITOREO VOLCÁNICO Y SISMOLÓGICO

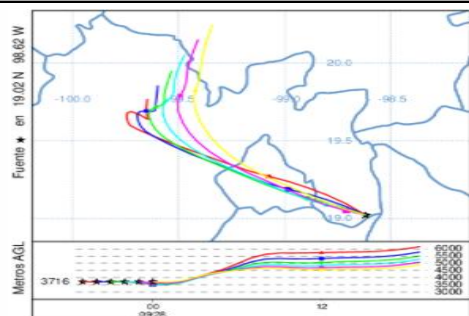
Fuente: Servicio Sismológico Nacional, UNAM. / Centro nacional de Prevención de Desastres (CENAPRED)-SEGOB, SENEAM-SCT y NOAA.

En las últimas 24 horas, mediante los sistemas de monitoreo del **volcán Popocatepetl** se identificaron **215 exhalaciones, acompañadas de vapor de agua, gases volcánicos y en ocasiones bajas cantidades de ceniza**. Además, se registraron **24 minutos de tremor de baja y mediana amplitud, y un sismo volcanotectónico** hoy a las 01:22 h, con magnitud calculada 1.6. Al momento de este reporte **se observa parcialmente el edificio volcánico y una emisión constante de gases volcánicos y ligera cantidad de ceniza, que se dispersa hacia el noroeste**.

NIVEL DE ALERTA	SEMAFORO	AMARILLO-FASE 2	RECOMENDACIONES PARA LA FASE AMARILLO FASE 2
	Incremento de actividad:	<ul style="list-style-type: none"> Pluma de vapor de agua y gas Ligera caída de ceniza en áreas cercanas Caída de fragmentos incandescentes Crecimiento y destrucción de domos de lava Posibilidad de flujos piroclásticos por explosiones Flujos de lodo o escombros de corto alcance 	<ol style="list-style-type: none"> Continuar con el radio de seguridad de 12 km, por lo que la permanencia en esa área no está permitida. Controlar el tránsito entre Santiago Xalitzintla y San Pedro Nexapa, vía Paso de Cortés. A las autoridades de Protección Civil, mantener sus procedimientos preventivos, de acuerdo con sus planes operativos. A la población se le recomienda elevar la atención a los avisos de las autoridades de su localidad y se exhorta a no acercarse al volcán, y mucho menos al cráter. Mantenerse fuera de cañadas ante posibles flujos de lodo, principalmente en temporada de lluvias.

PRONOSTICO DE CAIDA DE CENIZA

En caso de una exhalación de ceniza volcánica, **el pronóstico de trayectoria hacia el noroeste, cambiando al nor-noroeste**, (simulando exhalación cada hora en las próximas 6 horas) a su paso por la zona oeste del estado de Puebla; zona sureste y centro del Estado de México; zona este-sureste, centro y oeste-noroeste de la Ciudad de México, **para las primeras 12 horas de pronóstico** (14:00 a las 02:00 hora local). Posteriormente **para las últimas 12 horas de pronóstico**, (02:00 a las 14:00 hora local del día siguiente), las trayectorias continuarán sobre la zona centro y norte del Estado de México y zona suroeste del estado de Hidalgo.



SISMOS	<p>Se registró sismo de magnitud de 4.2 grados Richter, a las 08:12:27 hrs con localización del epicentro a 55 km al norte de Matías Romero, Oaxaca.</p> <p>NO PERCIBIDO EN EL ESTADO DE MORELOS.</p>	
	<p align="center">REPORTE DE DAÑOS A LA POBLACION</p> <p align="center">Sin reporte de daños a la población ni a la infraestructura en salud.</p>	



<http://ssm.gob.mx>



Servicios de Salud Morelos



@MorelosSalud

Callejón Borda N°3 Col. Centro C.P. 62000
Teléfono (777) 312 62 31 / 314 33 36 ext. 222

**Calle Gómez Azcárate No. 205, Col. Lomas de la Selva
C.P. 62270, Cuernavaca, Morelos. Tel.: 777 102 25 56**



MORELOS
2018 - 2024

**SERVICIOS
DE SALUD**

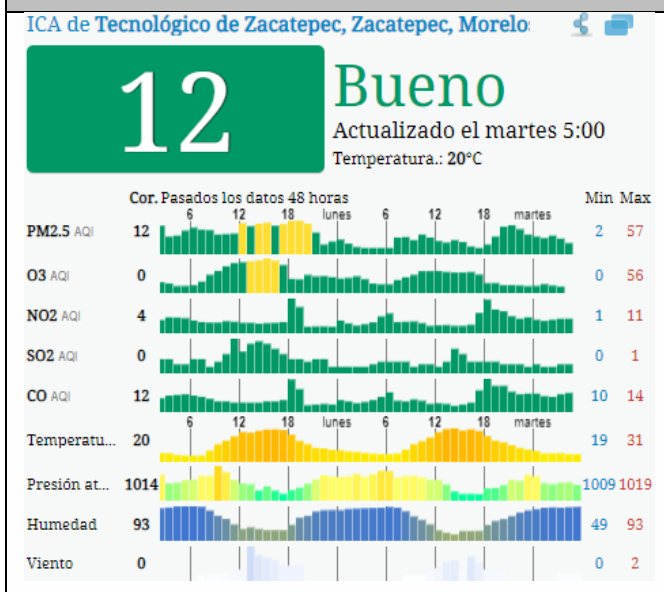
Fecha: 28 de septiembre del 2021
Semana Epidemiológica: 39
Área: Coordinación de Vigilancia Epidemiológica, UIES.

INFORME DE TEMPERATURAS Y CALIDAD DEL AIRE

Fuente: Comisión Estatal de Agua (CEAGUA)

ICA	CALIDAD DEL AIRE	RECOMENDACIONES A LA POBLACIÓN
0-50	Buena	No se anticipan impactos a la salud cuando la calidad del aire se encuentra en este intervalo.
51-100	Moderada	Las personas extraordinariamente sensitivas deben considerar limitación de los esfuerzos físicos excesivos y prolongados al aire.
101-150	Dañina a la salud de los grupos sensitivos	Los niños adultos activos, y personas con enfermedades respiratorias tales como el asma, deben evitar los esfuerzos físicos excesivos y prolongados al aire.
151-200	Dañina a la salud	Los niños adultos activos, y personas con enfermedades respiratorias tales como el asma, deben evitar los esfuerzos físicos excesivos y prolongados al aire libre; las demás personas, especialmente los niños, deben limitar los esfuerzos excesivos y prolongados al aire libre.
201-300	Muy dañina a la salud	Los niños adultos activos, y personas con enfermedades respiratorias tales como el asma, deben evitar todos los esfuerzos excesivos al aire libre; las demás personas, especialmente los niños, deben limitar los esfuerzos físicos excesivos al aire libre.
300+	Arriesgado	

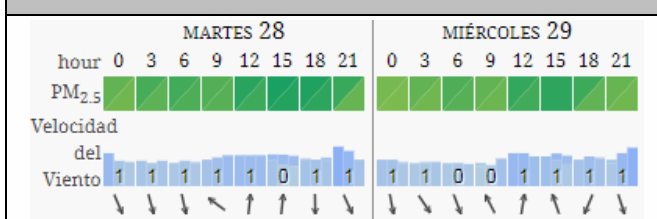
CALIDAD DEL AIRE CUERNAVACA, MORELOS.



PRONOSTICO DE TEMPERATURAS POR MUNICIPIO

Municipio	Máx	Mín	Municipio	Máx	Mín
Amacuzac	32°	17°	Puente de Ixtla	33°	18°
Axochiapan	31°	18°	Temixco	32°	16°
Ayala	29°	18°	Tepalcingo	30°	17°
Cuaautla	27°	15°	Tepoztlán	29°	16°
Cuernavaca	28°	14°	Tlaltizapan	31°	19°
Huitzilac	19°	8°	Tlaquiltenango	34°	19°
Jiutepec	29°	16°	Zacatepec	29°	19°
Jojutla	34°	21°	Zacualpan de Amilpas	24°	13°

PRONOSTICO DE LA CALIDAD DEL AIRE



TEMPERATURAS MAXIMAS Y MINIMAS, ÚLTIMAS 24 HRS

Mínimas	Máximas
Huitzilac 19° / 8°	Jojutla 34° / 21°
Tetela del Volcán 20° / 10°	Tlaquiltenango 34° / 19°
Totolapan 22° / 11°	Puente de Ixtla 33° / 18°
Ocuituco 22° / 12°	Amacuzac 32° / 17°



<http://ssm.gob.mx>



Servicios de Salud Morelos



@MorelosSalud

Callejón Borda N°3 Col. Centro C.P. 62000
Teléfono (777) 312 62 31 / 314 33 36 ext. 222

Calle Gómez Azcárate No. 205, Col. Lomas de la Selva
C.P. 62270, Cuernavaca, Morelos. Tel.: 777 102 25 56



MORELOS
2018 - 2024

SERVICIOS
DE SALUD

Fecha: 28 de septiembre del 2021
Semana Epidemiológica: 39
Área: Coordinación de Vigilancia
Epidemiológica, UIES.

INFORME DE MONITOREO EPIDEMIOLÓGICO

Fuente: Jurisdicciones Sanitarias del estado de Morelos.

JURISDICCION SANITARIA I:

- SIN EVENTOS EXTRAORDINARIOS.

JURISDICCION SANITARIA II:

- SIN EVENTOS EXTRAORDINARIOS.

JURISDICCION SANITARIA III:

- SIN EVENTOS EXTRAORDINARIOS.

LOCALIDADES CON LLUVIAS MÁXIMAS REGISTRADAS EN LAS ÚLTIMAS 24 HORAS.

Durante la madrugada de hoy se presentaron lluvias ligeras en el estado (1.0 – 5.0 mm) en distintas partes el estado, con lugar de lluvia máxima en Puente de Ixtla, acompañadas de actividad eléctrica y vientos de 15-30 km/hr.

Hasta el momento de este informe no se cuenta con ningún reporte de afectaciones de consideración en materia de Salud.

Fuente: Coordinación de Urgencias Epidemiológicas y Desastres.



<http://ssm.gob.mx>



Servicios de Salud Morelos



@MorelosSalud

Callejón Borda N°3 Col. Centro C.P. 62000
Teléfono (777) 312 62 31 / 314 33 36 ext. 222

Calle Gómez Azcárate No. 205, Col. Lomas de la Selva
C.P. 62270, Cuernavaca, Morelos. Tel.: 777 102 25 56