



MORELOS
2018 - 2024

**SERVICIOS
DE SALUD**

Fecha: 06 de septiembre del 2021
Semana Epidemiológica: 36
Área: Coordinación de Vigilancia Epidemiológica, UIES.

INFORME DIARIO DE MONITOREO DE MEDIOS*

*Vigilancia basada en eventos de interés epidemiológico mediante el monitoreo de medios abiertos de comunicación locales y nacionales.

Reporte de eventos:

Amenaza	Tema	Medio	Fecha	Resumen	Liga	Prioridad
Biológico	Colonias de Cuernavaca se quedan sin luz	El sol de Cuernavaca	06 septiembre 2021	Vecinos de colonias como Faroles, San Cristóbal, Lomas de Cortés, Ocoatepec, Base Tranquilidad y Maravillas reportaron que por más de dos horas, desde las 17:30 horas, este domingo, padecieron la falta de energía eléctrica a causa de una corta pero intensa lluvia.	https://www.elsoldecuernavaca.com.mx/local/colonias-de-cuernavaca-se-quedan-sin-luz-por-horas-7176702.html	Bajo
Biológico	Defunciones por Covid-19	El sol de Cuernavaca	05 septiembre 2021	Tres de cada 10 personas que han perdido la vida en Morelos tras haberse infectado de Covid-19 eran personas sanas, es decir, más de mil 200 que no tenían ninguna enfermedad previa, no así el resto que significa un 70 por ciento, esto se lee en el reporte de la UNAM actualizado cada semana, en la entidad se ha comenzado a reportar un descenso en la tasa de casos positivos.	https://www.elsoldecuernavaca.com.mx/local/personas-sanas-el-30-de-los-muertos-por-covid-unam-7174946.html	Bajo
Biológico	A la alza la Covid-19 en Morelos	El sol de Cuernavaca	05 septiembre 2021	A tres semanas de que Morelos retrocedió a color naranja en el semáforo epidemiológico, este fin de semana acumuló 43 mil 190 casos confirmados de Covid-19, esto es, 212 nuevos casos y cuatro mil 220 defunciones, 17 más que el sábado, informaron autoridades de salud a través de un comunicado.	https://www.elsoldecuernavaca.com.mx/local/morelos-se-mantiene-al-alza-en-contagios-de-covid-19-7176796.html	Bajo
Biológico	Casos activos de Covid-19 en Morelos	Diario de Morelos	05 septiembre 2021	En Morelos se han estudiado 196 mil 851 personas, de las cuales se han confirmado 43 mil 190 con Coronavirus; 882 están activas y se han registrado 4 mil 220 defunciones, informó la Secretaría de Salud.	https://www.diariodemorelos.com/noticias/reportan-882-casos-activos-de-covid19-en-morelos-0	Bajo
Biológico	Animales muertos en vía pública	Diario de Morelos	05 septiembre 2021	Personal de la Dirección de Control Canino del municipio en los últimos meses ha recibido un número mayor de denuncias ciudadanas por la presencia de animales muertos en la vía pública.	https://www.diariodemorelos.com/noticias/habitantes-tiran-animales-muertos-en-calles-de-cuernavaca	Bajo
Lluvias	Minimizó el riesgo de lluvias el municipio de Tlayacapan	Diario de Morelos	05 septiembre 2021	Con la finalidad de proteger y salvaguardar la vida de los morelenses se deben establecer acciones preventivas y de auxilio, por ello año con año, cada ayuntamiento debe entregar su Programa Especial para la Temporada de Lluvias, documento en el que se establecen medidas de preparación y mitigación ante la presencia de los fenómenos hidrometeorológicos, acciones preventivas y coordinadas con otras autoridades, así como los procedimientos y actividades que se implementarán.	https://www.diariodemorelos.com/noticias/minimiz-tlayacapan-las-lluvias	Bajo
Biológico	Piden combatir vector de ETV	La Unión	06 septiembre 2021	Un grupo de vecinos de la colonia El Florido de este municipio pidió a las autoridades municipales de este lugar que se realicen acciones de abatización (aplicación de insecticida) descacharrización y nebulización, para frenar la proliferación de zancudos.	https://launion.com.mx/morelos/zona-sur/noticias/188769-vecinos-piden-combatir-el-mosco-transmisor-del-dengue.html	Bajo



<http://ssm.gob.mx>



Servicios de Salud Morelos



@MorelosSalud

Callejón Borda N°3 Col. Centro C.P. 62000
Teléfono (777) 312 62 31 / 314 33 36 ext. 222

**Calle Gómez Azcárate No. 205, Col. Lomas de la Selva
C.P. 62270, Cuernavaca, Morelos. Tel.: 777 102 25 56**



MORELOS
2018 - 2024

**SERVICIOS
DE SALUD**

Fecha: 06 de septiembre del 2021
Semana Epidemiológica: 36
Área: Coordinación de Vigilancia Epidemiológica, UIES.

INFORME DE RIESGOS METEOROLOGICOS

Fuente: Servicio Meteorológico Nacional de México, CONAGUA.

LLUVIAS PUNTUALES INTENSAS EN NAYARIT, JALISCO Y COLIMA, ASÍ COMO PUNTUALES MUY FUERTES EN EL NOROESTE, CENTRO, ORIENTE Y SURESTE DEL PAÍS, ADEMÁS DE LA PENÍNSULA DE YUCATÁN

Para hoy, una **zona de baja presión con probabilidad de desarrollo ciclónico** se localizará frente a las costas de Jalisco y Colima, generará abundante ingreso de humedad del Océano Pacífico y en interacción con **inestabilidad atmosférica superior**, ocasionarán lluvias fuertes a muy fuertes con actividad eléctrica y posibles granizadas sobre el occidente, centro y sur del territorio nacional, pronosticándose lluvias puntuales intensas en Nayarit, Jalisco y Colima. Asimismo, otra **zona de baja presión con probabilidad de desarrollo ciclónico** se localizará en el suroeste del Golfo de México e interaccionará con la **onda tropical Núm. 27** que recorrerá el Istmo y Golfo de Tehuantepec, ocasionando chubascos y lluvias fuertes a muy fuertes acompañadas de descargas eléctricas y posible caída de granizo en la Península de Yucatán, sureste y oriente de la República Mexicana.

Para información de las zonas de baja presión con probabilidad de desarrollo ciclónico en el Océano Atlántico y Pacífico, así como del Huracán "Larry" en el Océano Atlántico, consultar los avisos del Servicio Meteorológico Nacional a través de:

<https://smn.conagua.gob.mx/es/pronosticos/avisos/aviso-de-ciclón-tropical-en-el-oceano-atlantico>

Possible caída de granizo: Sonora, Sinaloa, Chihuahua, Durango, Nayarit, Jalisco, Colima, Michoacán, Guanajuato, Querétaro, Hidalgo, Tlaxcala, Puebla, **Morelos**, Estado de México, Ciudad de México, Guerrero, Oaxaca, Chiapas, Veracruz, Campeche, Yucatán y Quintana Roo.

Las lluvias podrían acompañarse de descargas eléctricas, vientos fuertes, caída de granizo y podrían generar deslaves e inundaciones.

Pronostico de Precipitación:


Intervalos de chubascos con lluvias puntuales fuertes (25 a 50 mm): Chihuahua, Durango, Ciudad de México, Tlaxcala, **Morelos**, Michoacán, Guerrero, Oaxaca, Veracruz, Tabasco y Quintana Roo.

Pronostico de Temperaturas Máximas:

Temperaturas mínimas de 0 a 5°C y posibles heladas: zonas montañosas del Estado de México, Tlaxcala, Puebla e Hidalgo.

Pronostico en región Mesa Central:

Cielo medio nublado por la mañana y nublado hacia la tarde. Ambiente fresco por la mañana y cálido por la tarde con probabilidad de lluvias puntuales muy fuertes en Guanajuato, Querétaro, Hidalgo y Puebla; así como fuertes en Tlaxcala y Morelos, todas con descargas eléctricas y probable caída de granizo. Viento del este y noreste de 15 a 30 km/h con rachas de hasta 40 km/h en zonas de tormenta.



<http://ssm.gob.mx>



Servicios de Salud Morelos



@MorelosSalud

Callejón Borda N°3 Col. Centro C.P. 62000
Teléfono (777) 312 62 31 / 314 33 36 ext. 222

Calle Gómez Azcárate No. 205, Col. Lomas de la Selva
C.P. 62270, Cuernavaca, Morelos. Tel.: 777 102 25 56



MORELOS
2018 - 2024

**SERVICIOS
DE SALUD**

Fecha: 06 de septiembre del 2021
Semana Epidemiológica: 36
Área: Coordinación de Vigilancia Epidemiológica, UIES.

INFORME DE MONITOREO VOLCÁNICO Y SISMOLÓGICO

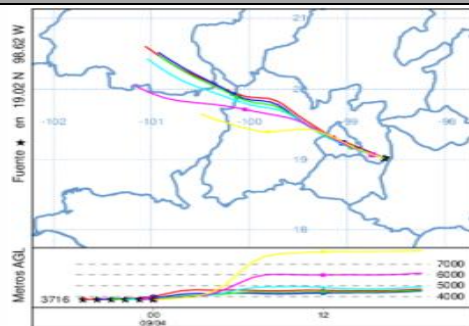
Fuente: Servicio Sismológico Nacional, UNAM. / Centro nacional de Prevención de Desastres (CENAPRED)-SEGOB, SENEAM-SCT y NOAA.

En las últimas 24 horas, mediante los sistemas de monitoreo del **volcán Popocatepetl** se identificaron **79 exhalaciones acompañadas de vapor de agua y gases volcánicos**. Adicionalmente, se registraron **186 minutos de tremor de baja amplitud**. Al momento de este reporte no se tiene visibilidad hacia el volcán, sin embargo muy temprano **se observó una emisión continua de vapor y gas predominantemente con dirección noroeste**.

	SEMAFORO	AMARILLO-FASE 2	RECOMENDACIONES PARA LA FASE AMARILLO FASE 2
NIVEL DE ALERTA	Incremento de actividad: <ul style="list-style-type: none"> Pluma de vapor de agua y gas Ligera caída de ceniza en áreas cercanas Caída de fragmentos incandescentes Crecimiento y destrucción de domos de lava Posibilidad de flujos piroclásticos por explosiones Flujos de lodo o escombros de corto alcance 		<ol style="list-style-type: none"> Continuar con el radio de seguridad de 12 km, por lo que la permanencia en esa área no está permitida. Controlar el tránsito entre Santiago Xalitzintla y San Pedro Nexapa, vía Paso de Cortés. A las autoridades de Protección Civil, mantener sus procedimientos preventivos, de acuerdo con sus planes operativos. A la población se le recomienda elevar la atención a los avisos de las autoridades de su localidad y se exhorta a no acercarse al volcán, y mucho menos al cráter. Mantenerse fuera de cañadas ante posibles flujos de lodo, principalmente en temporada de lluvias.

PRONOSTICO DE CAIDA DE CENIZA

En caso de una exhalación de ceniza volcánica, **el pronóstico de trayectoria hacia el noroeste**, (simulando exhalación cada hora en las próximas 6 horas) a su paso por la zona oeste del estado de Puebla; zona sureste, centro y centro-norte del Estado de México y zona sureste, centro y noroeste de la Ciudad de México, **para las primeras 12 horas de pronóstico** (14:00 a las 02:00 hora local). Posteriormente para las últimas 12 horas de pronóstico, (02:00 a las 14:00 hora local del día siguiente), las trayectorias continuarán sobre la zona oeste y noroeste del Estado de México; zona noreste del estado de Michoacán y zona sureste y sur del estado de Guanajuato.



SISMOS	<p>Se registró sismo de magnitud de 4.5 grados Richter, a las 06:57:20 hrs con localización del epicentro a 357 km al suroeste de Puerto Vallarta, Jalisco.</p> <p>NO PERCIBIDO EN EL ESTADO DE MORELOS.</p>	
	<p align="center">REPORTE DE DAÑOS A LA POBLACION</p> <p>PROTECCIÓN CIVIL</p> <p align="center">Sin reporte de daños a la población ni a la infraestructura en salud.</p>	



<http://ssm.gob.mx>



Servicios de Salud Morelos



@MorelosSalud

Callejón Borda N°3 Col. Centro C.P. 62000
Teléfono (777) 312 62 31 / 314 33 36 ext. 222

**Calle Gómez Azcárate No. 205, Col. Lomas de la Selva
C.P. 62270, Cuernavaca, Morelos. Tel.: 777 102 25 56**



MORELOS
2018 - 2024

**SERVICIOS
DE SALUD**

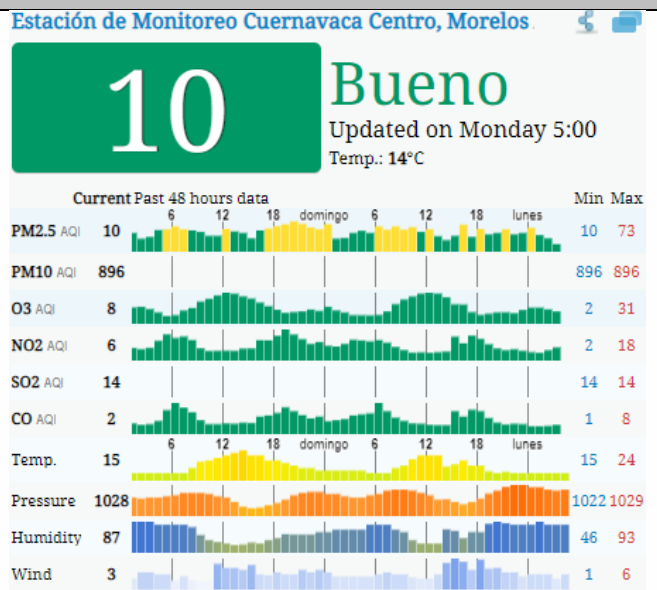
Fecha: 06 de septiembre del 2021
Semana Epidemiológica: 36
Área: Coordinación de Vigilancia Epidemiológica, UIES.

INFORME DE TEMPERATURAS Y CALIDAD DEL AIRE

Fuente: Comisión Estatal de Agua (CEAGUA)

ICA	CALIDAD DEL AIRE	RECOMENDACIONES A LA POBLACIÓN
0-50	Buena	No se anticipan impactos a la salud cuando la calidad del aire se encuentra en este intervalo.
51-100	Moderada	Las personas extraordinariamente sensitivas deben considerar limitación de los esfuerzos físicos excesivos y prolongados al aire.
101-150	Dañina a la salud de los grupos sensitivos	Los niños adultos activos, y personas con enfermedades respiratorias tales como el asma, deben evitar los esfuerzos físicos excesivos y prolongados al aire.
151-200	Dañina a la salud	Los niños adultos activos, y personas con enfermedades respiratorias tales como el asma, deben evitar los esfuerzos físicos excesivos y prolongados al aire libre; las demás personas, especialmente los niños, deben limitar los esfuerzos excesivos y prolongados al aire libre.
201-300	Muy dañina a la salud	Los niños adultos activos, y personas con enfermedades respiratorias tales como el asma, deben evitar todos los esfuerzos excesivos al aire libre; las demás personas, especialmente los niños, deben limitar los esfuerzos físicos excesivos al aire libre.
300+	Arriesgado	

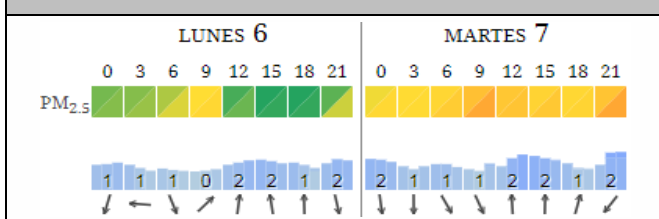
CALIDAD DEL AIRE CUERNAVACA, MORELOS.



PRONOSTICO DE TEMPERATURAS POR MUNICIPIO

Municipio	Máx	Mín	Municipio	Máx	Mín
Amacuzac	29°	17°	Puente de Ixtla	32°	18°
Axochiapan	30°	18°	Temixco	30°	16°
Ayala	29°	17°	Tepalcingo	28°	18°
Cuautla	26°	15°	Tepoztlán	29°	15°
Cuernavaca	25°	14°	Tlaltizapan	29°	18°
Huitzilac	18°	9°	Tlaquiltenango	32°	18°
Jiutepec	27°	15°	Zacatepec	30°	19°
Jojutla	31°	20°	Zacualpan de Amilpas	23°	13°

PRONOSTICO DE LA CALIDAD DEL AIRE



TEMPERATURAS MAXIMAS Y MINIMAS, ÚLTIMAS 24 HRS

Mínimas	Máximas
Huitzilac 18° / 9°	32° / 18° Tlaquiltenango
Tetela del Volcán 22° / 12°	32° / 18° Puente de Ixtla
Totolapan 23° / 13°	31° / 20° Jojutla
Ocuituco 23° / 14°	30° / 19° Zacatepec



<http://ssm.gob.mx>



Servicios de Salud Morelos



@MorelosSalud

Callejón Borda N°3 Col. Centro C.P. 62000
Teléfono (777) 312 62 31 / 314 33 36 ext. 222

Calle Gómez Azcárate No. 205, Col. Lomas de la Selva
C.P. 62270, Cuernavaca, Morelos. Tel.: 777 102 25 56



MORELOS
2018 - 2024

**SERVICIOS
DE SALUD**

Fecha: 06 de septiembre del 2021
Semana Epidemiológica: 36
Área: Coordinación de Vigilancia Epidemiológica, **UIES.**

INFORME DE MONITOREO EPIDEMIOLÓGICO

Fuente: Jurisdicciones Sanitarias del estado de Morelos.

JURISDICCION SANITARIA I:

- SIN EVENTOS EXTRAORDINARIOS.

JURISDICCION SANITARIA II:

- SIN EVENTOS EXTRAORDINARIOS.

JURISDICCION SANITARIA III:

- SIN EVENTOS EXTRAORDINARIOS.

LOCALIDADES CON LLUVIAS MÁXIMAS REGISTRADAS EN LAS ÚLTIMAS 24 HORAS.

Durante la noche de ayer y madrugada del día de hoy se presentaron moderadas (5.1 – 25.0 mm) en distintas partes el estado, con lugar de lluvia máxima en Moyotepec, acompañadas de actividad eléctrica y vientos de 15-30 km/hr.

Se presentaron encharcamientos en diversas partes del estado como Cuautla, Cuernavaca, Atlatlahucan, Yautepec, Jiutepec, así como caída de ramas de árboles y crecimiento de ríos y canales de riesgo sin presentar escala crítica.

Hasta el momento de este informe no se cuenta con ningún reporte de afectaciones de consideración en materia de Salud.

Fuente: Coordinación de Urgencias Epidemiológicas y Desastres.



<http://ssm.gob.mx>



Servicios de Salud Morelos



@MorelosSalud

Callejón Borda N°3 Col. Centro C.P. 62000
Teléfono (777) 312 62 31 / 314 33 36 ext. 222

**Calle Gómez Azcárate No. 205, Col. Lomas de la Selva
C.P. 62270, Cuernavaca, Morelos. Tel.: 777 102 25 56**