



MORELOS
2018 - 2024

**SERVICIOS
DE SALUD**

Fecha: 07 de septiembre del 2021
Semana Epidemiológica: 36
Área: Coordinación de Vigilancia
Epidemiológica, UIES.

INFORME DIARIO DE MONITOREO DE MEDIOS*

*Vigilancia basada en eventos de interés epidemiológico mediante el monitoreo de medios abiertos de comunicación locales y nacionales.

Reporte de eventos:

| Amenaza | Tema | Medio | Fecha | Resumen | Liga | Prioridad |
|-----------|--|----------------------|--------------------|--|---|-----------|
| Biológico | Falta de agua | El sol de Cuernavaca | 06 septiembre 2021 | Advierten colonos de la ciudad de Cuernavaca que este martes volverán a tomar las oficinas de la Tesorería Municipal, del Sistema de Agua Potable y Alcantarillado de Cuernavaca (SAPAC) y el edificio del Ayuntamiento ante la nula de respuesta por la falta del servicio del vital líquido a casi un mes de haber instalado las guardias en los pozos de agua ante el amago de quedarse sin energía eléctrica. | https://www.elsoldecuernavaca.com.mx/locanuevas-protestas-por-falta-de-agua-en-cuernavaca-7178571.html | Bajo |
| Lluvias | Afectaciones por lluvias | Diario de Morelos | 07 septiembre 2021 | Las últimas lluvias han dejado leves inundaciones, colapso de árboles y bardas, sin que hasta el momento se haya tenido que activar un protocolo para evacuar a las familias asentadas en zonas de riesgo. | https://www.diariodemorelos.com/noticias/solo-encharcamientos-y-colapso-de-arboles-en-cuernavaca-pc | Bajo |
| Lluvias | Baja nivel de ríos | Diario de Morelos | 07 septiembre 2021 | Los principales ríos de Morelos se encuentran a la mitad de su nivel de aguas máximas ordinarias, informan autoridades; en tanto, personal de Protección Civil de tres municipios pide a la población tomar precauciones, ya que el pronóstico de lluvias se mantiene para esta semana. | https://www.diariodemorelos.com/noticias/baja-nivel-de-r-os-apatlaco-y-yautepec | Bajo |
| Lluvias | Desborde de lagunas en Jiutepec | Diario de Morelos | 07 septiembre 2021 | El director de Protección Civil y Rescate de Jiutepec, Francisco Barona Téllez, informó que las lluvias de las últimas horas dejaron daños en la Laguna Seca de Tejalpa y en viviendas de Hacienda de las Flores por el desbordamiento de la Laguna de Hueyapan. Dijo que 17 casas resultaron con afectaciones y en ambos casos personal de Protección Civil está atendiendo. Sin embargo, piden a la población extremar precauciones. | https://www.diariodemorelos.com/noticias/desborda-laguna-seca | Bajo |
| Biológico | Casos de Covid-19 en Cuernavaca y Jiutepec | Diario de Morelos | 07 septiembre 2021 | La Secretaría de Salud, a través de Servicios de Salud de Morelos (SSM), confirmó dos casos positivos de COVID19 en dos instituciones educativas de nivel Básico, por lo que se activaron los protocolos sanitarios correspondientes para brindar atención de manera oportuna. | https://www.diariodemorelos.com/noticias/confirmado-hay-2-casos-de-covid19-en-planteles-de-cuernavaca-y-jiutepec | Bajo |
| Lluvias | Aumento de lluvias en Morelos | Diario de Morelos | 07 septiembre 2021 | La Comisión Estatal del Agua Ceagua informa que para esta semana se prevé tiempo relativamente inestable, se esperan nublados con potencial para tormentas y lluvias vespertinas a nocturnas, así como ambiente diurno templado a cálido, fresco a frío al amanecer. | https://www.diariodemorelos.com/noticias/alerta-aumentar-n-lluvias-esta-semana-en-morelos | Bajo |
| Lluvias | Afectaciones por lluvias | La Unión | 07 septiembre 2021 | Alrededor de mil 300 viviendas de 15 colonias resultaron con severos daños como consecuencia de las lluvias que se registraron el jueves y viernes de la semana pasada, que acabaron con el patrimonio familiar de igual número de familias, informó Rubén Chávez Blanco, director de Protección Civil y Bomberos, al hacer un balance final de los daños. | https://launion.com.mx/morelos/cuautla/noticias/188856-mas-de-mil-viviendas-resultaron-afectadas-por-las-lluvias-en-cuautla.html | Bajo |



<http://ssm.gob.mx>



Servicios de Salud Morelos



@MorelosSalud

Callejón Borda N°3 Col. Centro C.P. 62000
Teléfono (777) 312 62 31 / 314 33 36 ext. 222

**Calle Gómez Azcárate No. 205, Col. Lomas de la Selva
C.P. 62270, Cuernavaca, Morelos. Tel.: 777 102 25 56**



MORELOS
2018 - 2024

**SERVICIOS
DE SALUD**

Fecha: 07 de septiembre del 2021
Semana Epidemiológica: 36
Área: Coordinación de Vigilancia Epidemiológica, UIES.

| Amenaza | Tema | Medio | Fecha | Resumen | Liga | Prioridad |
|-----------|---------------------------------------|-----------|--------------------|---|---|-----------|
| Biológico | Falta de agua | La Unión | 06 septiembre 2021 | Los municipios de Coatlán del Río y Tetecala se mantienen en alerta por el aumento del nivel del río Chalma. Por ello, los departamentos de Protección Civil mantienen vigilancia en las zonas de riesgo. | https://launion.com.mx/morelos/zona-sur/noticias/188849-coatlan-y-tetecala-en-alerta-por-aumento-del-nivel-del-rio-chalma.html | Bajo |
| Biológico | Casos de Covid-19 en escuelas | La Unión | 06 septiembre 2021 | En conferencia de prensa, autoridades de salud confirmaron que existen dos casos de covid en escuelas, uno es una maestra en Cuernavaca y uno más una estudiante en Jiutepec. | https://launion.com.mx/morelos/avances/noticias/188833-confirmo-ssm-dos-casos-positivos-de-covid-19-en-dos-escuelas-de-nivel-basico.html | Bajo |
| Lluvias | Afectaciones por lluvias | La Unión | 06 septiembre 2021 | La Coordinación Estatal de Protección Civil Morelos (CEPCM) informó este lunes en un comunicado que se registraron hechos menores por las lluvias presentadas en la entidad, sin embargo, se mantuvo una coordinación con los municipios a través de la Dirección de Atención de Emergencias y Desastres. | https://launion.com.mx/morelos/avances/noticias/188811-cepcm-informo-sobre-afectaciones-por-lluvias-en-morelos.html | Bajo |
| Lluvias | Se esperan fuertes lluvias en Morelos | Lo de Hoy | 07 septiembre 2021 | El clima para hoy, una zona de baja presión con probabilidad de desarrollo ciclónico o posible ciclón tropical se localizará frente a las costas de Jalisco y Colima, provocará abundante ingreso de humedad del Océano Pacífico hacia el occidente del territorio nacional y, en interacción con inestabilidad atmosférica superior. | https://lodehoy.com.mx/2021/09/07/42160/nueva-onda-tropical-provocara-intensas-lluvias-en-varios-estados-del-pais | Bajo |



<http://ssm.gob.mx>



Servicios de Salud Morelos



@MorelosSalud

Callejón Borda N°3 Col. Centro C.P. 62000
Teléfono (777) 312 62 31 / 314 33 36 ext. 222

**Calle Gómez Azcárate No. 205, Col. Lomas de la Selva
C.P. 62270, Cuernavaca, Morelos. Tel.: 777 102 25 56**



MORELOS
2018 - 2024

**SERVICIOS
DE SALUD**

Fecha: 07 de septiembre del 2021
Semana Epidemiológica: 36
Área: Coordinación de Vigilancia Epidemiológica, UIES.

INFORME DE RIESGOS METEOROLOGICOS

Fuente: Servicio Meteorológico Nacional de México, CONAGUA.

LLUVIAS PUNTUALES MUY FUERTES EN EL OCCIDENTE, SUR Y SURESTE DEL PAÍS, ORIGINADAS POR DOS ZONAS DE BAJA PRESIÓN CON POTENCIAL CICLÓNICO Y DOS ONDAS TROPICALES

Este día, una **zona de baja presión con alta probabilidad de desarrollo ciclónico o posible depresión tropical** frente a las costas de Jalisco y Colima, originará abundante ingreso de humedad del Océano Pacífico hacia el occidente del territorio nacional y, en interacción con **inestabilidad atmosférica superior**, ocasionarán lluvias fuertes a muy fuertes con descargas eléctricas y posibles granizadas sobre dicha región. En tanto que, otra **zona de baja presión con probabilidad de desarrollo ciclónico** localizada en el suroeste del Golfo de México, generará lluvias fuertes a muy fuertes, descargas eléctricas y posible caída de granizo en el oriente y sureste del país, además de la Península de Yucatán. Asimismo, la **onda tropical Núm. 27** recorrerá el sur y centro de la República Mexicana y, en interacción con **inestabilidad atmosférica superior**, ocasionará chubascos y lluvias fuertes en las regiones mencionadas. Finalmente, la **nueva onda tropical Núm. 28** cercana a la Península de Yucatán y el sureste de México, reforzará el potencial de lluvias en dichas regiones.

Para información de las zonas de baja presión con probabilidad de desarrollo ciclónico en el Océano Atlántico y Pacífico, así como del Huracán "Larry" en el Océano Atlántico, consultar los avisos del Servicio Meteorológico Nacional a través de:

<https://smn.conagua.gob.mx/es/pronosticos/avisos/aviso-de-ciclón-tropical-en-el-oceano-atlantico>

Posible caída de granizo: Puebla, Tlaxcala, Estado de México, Ciudad de México, Morelos, Campeche, Yucatán y Quintana Roo.

Las lluvias podrían acompañarse de descargas eléctricas, vientos fuertes, caída de granizo y podrían generar deslaves e inundaciones.

Pronostico de Precipitación:


Intervalos de chubascos con lluvias puntuales fuertes (25 a 50 mm): Sonora, Chihuahua, Durango, Sinaloa, Colima, Estado de México, Ciudad de México, **Morelos**, Guerrero y Tabasco.

Pronostico de Temperaturas Máximas:

Temperaturas mínimas de 0 a 5°C y posibles heladas: zonas montañosas de Chihuahua, Durango, Estado de México, Tlaxcala, Puebla e Hidalgo.

Pronostico en región Mesa Central:

Cielo medio nublado por la mañana y nublado durante la tarde. **Ambiente fresco por la mañana y cálido por la tarde con probabilidad de lluvias puntuales** muy fuertes en Puebla; **fuertes** en **Morelos**, así como intervalos de chubascos en Guanajuato, Querétaro, Hidalgo y Tlaxcala, todas con descargas eléctricas y probable caída de granizo. Viento del este y noreste de 15 a 30 km/h con rachas de hasta 40 km/h en zonas de tormenta.



Zona de baja presión con alta probabilidad de desarrollo ciclónico, originará abundante ingreso de humedad del Océano Pacífico y, en interacción con **inestabilidad atmosférica superior**, ocasionarán lluvias fuertes a muy fuertes con descargas eléctricas y posibles granizadas sobre el occidente del país. Otra **zona de baja presión con probabilidad de desarrollo ciclónico**, generará lluvias fuertes a muy fuertes, descargas eléctricas y posible caída de granizo en el oriente y sureste del país, además de la Península de Yucatán. La **onda tropical Núm. 27** en interacción con **inestabilidad atmosférica superior**, ocasionará chubascos y lluvias fuertes en el sur y centro de la República Mexicana. Una **nueva onda tropical** reforzará el potencial de lluvias en la Península de Yucatán y el sureste de México.

<http://smn.gob.mx> | Servicios de Salud Morelos | @MorelosSalud

Callejón Borda N°3 Col. Centro C.P. 62000
Teléfono (777) 312 62 31 / 314 33 36 ext. 222

**Calle Gómez Azcárate No. 205, Col. Lomas de la Selva
C.P. 62270, Cuernavaca, Morelos. Tel.: 777 102 25 56**



MORELOS
2018 - 2024

**SERVICIOS
DE SALUD**

Fecha: 07 de septiembre del 2021
Semana Epidemiológica: 36
Área: Coordinación de Vigilancia Epidemiológica, UIES.

INFORME DE MONITOREO VOLCÁNICO Y SISMOLÓGICO

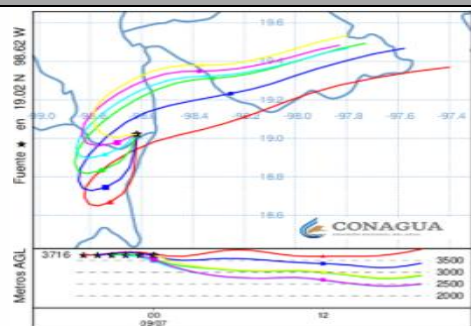
Fuente: Servicio Sismológico Nacional, UNAM. / Centro nacional de Prevención de Desastres (CENAPRED)-SEGOB, SENEAM-SCT y NOAA.

En las últimas 24 horas, mediante los sistemas de monitoreo del **volcán Popocatepetl** se identificaron **98 exhalaciones acompañadas de vapor de agua y gases volcánicos, además de dos explosiones**, la primera se registró ayer a las 16:42 h y la segunda hoy a las 08:20 h. Adicionalmente, **466 minutos de tremor de baja amplitud**. Al momento de este reporte **no se tiene visibilidad hacia el volcán**. Si se presentará alguna emisión importante esta se dispersaría hacia el noroeste.

| | SEMAFORO | AMARILLO-FASE 2 | RECOMENDACIONES PARA LA FASE AMARILLO FASE 2 |
|-----------------|--|-----------------|--|
| NIVEL DE ALERTA | Incremento de actividad: <ul style="list-style-type: none"> Pluma de vapor de agua y gas Ligera caída de ceniza en áreas cercanas Caída de fragmentos incandescentes Crecimiento y destrucción de domos de lava Posibilidad de flujos piroclásticos por explosiones Flujos de lodo o escombros de corto alcance | | <ol style="list-style-type: none"> Continuar con el radio de seguridad de 12 km, por lo que la permanencia en esa área no está permitida. Controlar el tránsito entre Santiago Xalitzintla y San Pedro Nexapa, vía Paso de Cortés. A las autoridades de Protección Civil, mantener sus procedimientos preventivos, de acuerdo con sus planes operativos. A la población se le recomienda elevar la atención a los avisos de las autoridades de su localidad y se exhorta a no acercarse al volcán, y mucho menos al cráter. Mantenerse fuera de cañadas ante posibles flujos de lodo, principalmente en temporada de lluvias. |
| | | | |

PRONOSTICO DE CAIDA DE CENIZA

En caso de una exhalación de ceniza volcánica, **el pronóstico de trayectoria hacia el sur, cambiando al nor-noreste**, (simulando exhalación cada hora en las próximas 6 horas) a su paso por la zona oeste del estado de Puebla; zona sureste del Estado de México y zona noreste y este del estado de Morelos, **para las primeras 12 horas de pronóstico** (14:00 a las 02:00 hora local). Posteriormente para las últimas 12 horas de pronóstico, (02:00 a las 14:00 hora local del día siguiente), las trayectorias continuarán sobre la zona sureste del Estado de México; zona suroeste, sur, centro, este y sureste del estado de Tlaxcala y zona oeste y centro del estado de Puebla.



| | | |
|--------|---|--|
| SISMOS | <p>Se registró sismo de magnitud de 3.8 grados Richter, a las 04:56:13 hrs con localización del epicentro a 122 km al oeste de Rio Grande, Oaxaca.</p> <p>NO PERCIBIDO EN EL ESTADO DE MORELOS.</p> | |
| | REPORTE DE DAÑOS A LA POBLACION | |
| | PROTECCIÓN CIVIL | <p>Sin reporte de daños a la población ni a la infraestructura en salud.</p> |



<http://ssm.gob.mx>



Servicios de Salud Morelos



@MorelosSalud

Callejón Borda N°3 Col. Centro C.P. 62000
Teléfono (777) 312 62 31 / 314 33 36 ext. 222

**Calle Gómez Azcárate No. 205, Col. Lomas de la Selva
C.P. 62270, Cuernavaca, Morelos. Tel.: 777 102 25 56**



MORELOS
2018 - 2024

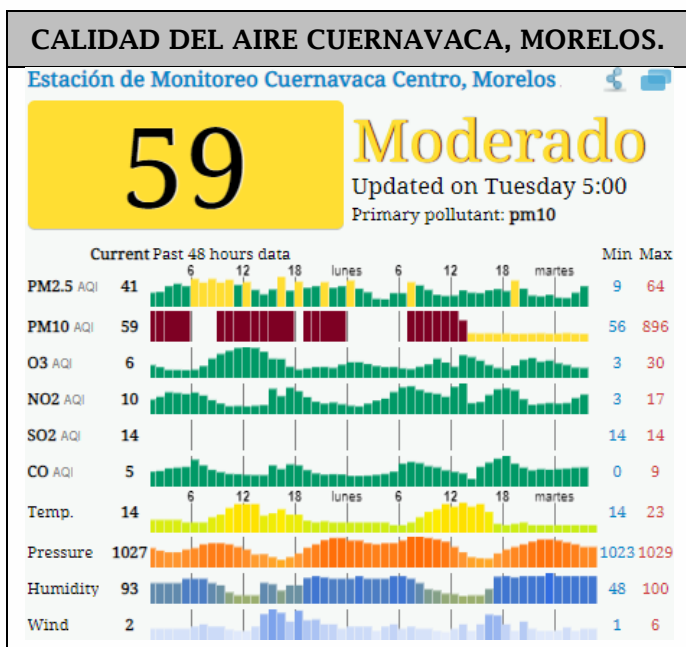
**SERVICIOS
DE SALUD**

Fecha: 07 de septiembre del 2021
Semana Epidemiológica: 36
Área: Coordinación de Vigilancia Epidemiológica, UIES.

INFORME DE TEMPERATURAS Y CALIDAD DEL AIRE

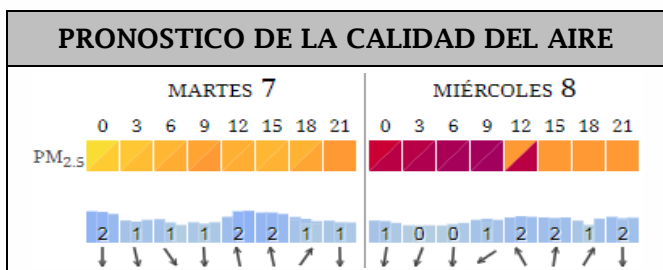
Fuente: Comisión Estatal de Agua (CEAGUA)

| ICA | CALIDAD DEL AIRE | RECOMENDACIONES A LA POBLACIÓN |
|---------|--|--|
| 0-50 | Buena | No se anticipan impactos a la salud cuando la calidad del aire se encuentra en este intervalo. |
| 51-100 | Moderada | Las personas extraordinariamente sensitivas deben considerar limitación de los esfuerzos físicos excesivos y prolongados al aire. |
| 101-150 | Dañina a la salud de los grupos sensitivos | Los niños adultos activos, y personas con enfermedades respiratorias tales como el asma, deben evitar los esfuerzos físicos excesivos y prolongados al aire. |
| 151-200 | Dañina a la salud | Los niños adultos activos, y personas con enfermedades respiratorias tales como el asma, deben evitar los esfuerzos físicos excesivos y prolongados al aire libre; las demás personas, especialmente los niños, deben limitar los esfuerzos excesivos y prolongados al aire libre. |
| 201-300 | Muy dañina a la salud | Los niños adultos activos, y personas con enfermedades respiratorias tales como el asma, deben evitar todos los esfuerzos excesivos al aire libre; las demás personas, especialmente los niños, deben limitar los esfuerzos físicos excesivos al aire libre. |
| 300+ | Arriesgado | |



PRONOSTICO DE TEMPERATURAS POR MUNICIPIO

| Municipio | Máx | Mín | Municipio | Máx | Mín |
|------------|-----|-----|----------------------|-----|-----|
| Amacuzac | 31° | 17° | Puente de Ixtla | 32° | 18° |
| Axochiapan | 30° | 18° | Temixco | 30° | 16° |
| Ayala | 29° | 17° | Tepalcingo | 28° | 18° |
| Cuautla | 26° | 15° | Tepoztlán | 29° | 15° |
| Cuernavaca | 26° | 14° | Tlaltizapan | 29° | 18° |
| Huitzilac | 18° | 9° | Tlaquiltenango | 33° | 18° |
| Jiutepec | 29° | 15° | Zacatepec | 29° | 20° |
| Jojutla | 31° | 20° | Zacualpan de Amilpas | 23° | 13° |



| Mínimas | Máximas |
|-----------------------------|---------------------------|
| Huitzilac 18° / 9° | Tlaquiltenango 33° / 18° |
| Tetela del Volcán 20° / 13° | Puente de Ixtla 32° / 18° |
| Ocuituco 21° / 14° | Jojutla 31° / 20° |
| Totolapan 22° / 14° | Amacuzac 31° / 17° |

<http://ssm.gob.mx>

Servicios de Salud Morelos

@MorelosSalud

Callejón Borda N°3 Col. Centro C.P. 62000
Teléfono (777) 312 62 31 / 314 33 36 ext. 222

Calle Gómez Azcárate No. 205, Col. Lomas de la Selva
C.P. 62270, Cuernavaca, Morelos. Tel.: 777 102 25 56



MORELOS
2018 - 2024

**SERVICIOS
DE SALUD**

Fecha: 07 de septiembre del 2021
Semana Epidemiológica: 36
Área: Coordinación de Vigilancia Epidemiológica, **UIES.**

INFORME DE MONITOREO EPIDEMIOLÓGICO

Fuente: Jurisdicciones Sanitarias del estado de Morelos.

JURISDICCION SANITARIA I:

- SIN EVENTOS EXTRAORDINARIOS.

JURISDICCION SANITARIA II:

- SIN EVENTOS EXTRAORDINARIOS.

JURISDICCION SANITARIA III:

- SIN EVENTOS EXTRAORDINARIOS.

LOCALIDADES CON LLUVIAS MÁXIMAS REGISTRADAS EN LAS ÚLTIMAS 24 HORAS.

Durante la noche de ayer y madrugada del día de hoy se presentaron moderadas a fuertes (5.1 – 25.0 mm) en distintas partes del estado, con lugar de lluvia máxima en Jojutla, acompañadas de actividad eléctrica y vientos de 15-30 km/hr.

Se presentaron encharcamientos en diversas partes del estado como Cuautla, Cuernavaca, Atlatlahucan, Yautepec, Jiutepec, así como caída de ramas de árboles y crecimiento de ríos y canales de riesgo sin presentar escala crítica, caída de árboles y un deslizamiento de tierra en Miacatlán con afectación a una persona que ya se encuentra en el hospital general de Tetecala recibiendo atención médica.

También, el día de hoy se tiene programado continuar actividades en salud en Cuautla y Tlayacapan.

Hasta el momento de este informe no se cuenta con ningún reporte de afectaciones de consideración en materia de Salud.

Fuente: Coordinación de Urgencias Epidemiológicas y Desastres.



<http://ssm.gob.mx>



Servicios de Salud Morelos



@MorelosSalud

Callejón Borda N°3 Col. Centro C.P. 62000
Teléfono (777) 312 62 31 / 314 33 36 ext. 222

**Calle Gómez Azcárate No. 205, Col. Lomas de la Selva
C.P. 62270, Cuernavaca, Morelos. Tel.: 777 102 25 56**