



MORELOS
2018 - 2024

**SERVICIOS
DE SALUD**

Fecha: 09 de septiembre del 2021
Semana Epidemiológica: 36
Área: Coordinación de Vigilancia Epidemiológica, UIES.

INFORME DIARIO DE MONITOREO DE MEDIOS*

*Vigilancia basada en eventos de interés epidemiológico mediante el monitoreo de medios abiertos de comunicación locales y nacionales.

Reporte de eventos:

| Amenaza | Tema | Medio | Fecha | Resumen | Liga | Prioridad |
|--------------|---|----------------------|--------------------|---|---|-----------|
| Biológico | Despenalizar el aborto | El sol de Cuernavaca | 07 septiembre 2021 | Actualmente, desde el órgano legislativo a su cargo, confirmó está trabajando con sus homólogos para alcanzar acuerdos, buscando, en un primer punto, donde se encuentra la iniciativa para despenalizar el aborto, promovida desde septiembre de 2020 por la Comisión de Derechos Humanos del Estado de Morelos (CDHM) y diversas colectivas. | https://www.elsoldecuervavaca.com.mx/locos/congreso-con-responsabilidad-de-despenalizar-aborto-en-morelos-chumacero-7185235.html | Bajo |
| Biológico | Colonias con más riesgo de contagio Covid-19 | El sol de Cuernavaca | 08 septiembre 2021 | Las colonias con mayor número de casos de Covid-19 en Jiutepec son principalmente Centro, Civac, José María Morelos y Pavón, entre otras, situación por la cual se han suspendido todas las actividades relacionadas con los festejos patrios. | https://www.elsoldecuervavaca.com.mx/locos/estas-son-las-colonias-con-mas-casos-de-covid-19-en-jiutepec-7188436.html | Bajo |
| Discapacidad | Aumentan casos de discapacidad en Morelos | El sol de Cuernavaca | 09 septiembre 2021 | México enfrenta un aumento progresivo de la población con discapacidad; y en el caso concreto de Morelos, la población en esta condición es de 376 mil 173 personas, lo que significa que el 19.1 por ciento de los morelenses cuenta con alguna discapacidad, con algún problema o condición mental, o, bien, una limitación en su actividad cotidiana. | https://www.elsoldecuervavaca.com.mx/locos/en-morelos-aumentan-las-personas-con-discapacidad-7192252.html | Bajo |
| Lluvias | Inundaciones y accidentes por lluvias | El sol de Cuernavaca | 08 septiembre 2021 | La lluvia de esta tarde generó inundaciones, accidentes y congestión vehicular en Cuernavaca desde el norte hasta el oriente, pues en la parte sur se reportó una menor caída de agua. | https://www.elsoldecuervavaca.com.mx/policiaca/lluvia-provoca-inundaciones-y-accidentes-en-cuernavaca-7189522.html | Bajo |
| Biológico | Llamado a proteger a personas vulnerables | Diario de Morelos | 08 septiembre 2021 | La Secretaría de Salud conmina a la población a generar una cultura del autocuidado, sobre todo proteger a las personas vulnerables como adultos mayores, mujeres embarazadas, menores de edad y ciudadanos que presenten alguna comorbilidad. | https://www.diariodemorelos.com/noticias/llamam-salud-morelos-protoger-personas-vulnerables-contra-covid | Bajo |
| Sismológico | Ayala el municipio con más incidentes leves por sismo | Diario de Morelos | 08 septiembre 2021 | El municipio de Ayala es el que más incidentes leves registró, tales como una barda colapsada en la antigua Lechería de San Pedro Apatlaco; una vivienda de la ampliación Abelardo L. Rodríguez que resultó con fractura de muros; una barda de piedra a punto de colapso en esta misma colonia y varias viviendas del poblado de Aneneuilco que presentan fisuras. | https://www.diariodemorelos.com/noticias/reportan-afectaciones-menores-en-municipios-pero-ayala-tiene-m-s | Bajo |
| Lluvias | Afectaciones por lluvias | Diario de Morelos | 08 septiembre 2021 | En el caso del municipio de Tlayacapan, las autoridades señalaron que, de acuerdo con los reportes, en esta localidad se tienen al menos 70 familias afectadas por las lluvias e inundaciones, lo que se traduce a más de 200 personas en condición de damnificados. | https://www.diariodemorelos.com/noticias/cuantican-p-rdidas-en-municipios | Bajo |



<http://ssm.gob.mx>



Servicios de Salud Morelos



@MorelosSalud

Callejón Borda N°3 Col. Centro C.P. 62000
Teléfono (777) 312 62 31 / 314 33 36 ext. 222

**Calle Gómez Azcárate No. 205, Col. Lomas de la Selva
C.P. 62270, Cuernavaca, Morelos. Tel.: 777 102 25 56**



MORELOS
2018 - 2024

**SERVICIOS
DE SALUD**

Fecha: 09 de septiembre del 2021
Semana Epidemiológica: 36
Área: Coordinación de Vigilancia Epidemiológica, UIES.

| Amenaza | Tema | Medio | Fecha | Resumen | Liga | Prioridad |
|-----------|------------------------------------|-----------|--------------------|---|---|-----------|
| Biológico | Insuficiente vacuna vs Covid-19 | La Unión | 09 septiembre 2021 | Las 32 mil dosis de la vacuna anticovid de Pfizer que fueron destinadas a los jóvenes de 18 a 29 años de edad de este municipio resultaron insuficientes, pues en el tercer día de aplicación se terminaron antes de las 14:00 horas, debido a la alta afluencia de personas que acudieron a las tres sedes de aplicación, lo que originó el descontento de cientos que esperaban recibir el biológico. | https://launion.com.mx/morelos/cuautla/noticias/189008-insuficientes-las-vacunas-para-jovenes-de-18-a-29-anos-en-cuautla.html | Bajo |
| Sismos | Saldo blanco por sismo | La Unión | 09 septiembre 2021 | Después de un recorrido de verificación por el Centro Histórico de este municipio, donde se ubican los monumentos históricos, hospitales, escuelas y 14 colonias, la Dirección de Protección Civil y Bomberos reportó saldo blanco tras el sismo de magnitud 7.1, ocurrido a las 20:47 horas del martes. | https://launion.com.mx/morelos/cuautla/noticias/189006-reportan-saldo-blanco-por-sismo-en-cuautla-y-ayala.html | Bajo |
| Biológico | Impiden acceso a PC | La Unión | 09 septiembre 2021 | Autoridades acudieron al plantel para verificar la aplicación de protocolos sanitarios, pero no les permitieron entrar; días después suspendieron clases por casos sospechosos de covid-19. | https://launion.com.mx/morelos/zona-sur/noticias/189004-director-de-primaria-ixtleca-impidio-acceso-a-personal-de-pc.html | Bajo |
| Biológico | Suspenden clases en Coatetelco | La Unión | 09 septiembre 2021 | Luego de que detectaran casos sospechosos de covid-19 en la Escuela Primaria "Felipe Ángeles" de este lugar, autoridades educativas anunciaron la suspensión de clases presenciales en la institución educativa. Sin embargo, en el municipio indígena se llevó a cabo la tradicional moijanga, sin medidas sanitarias y por segundo día consecutivo. | https://launion.com.mx/morelos/zona-sur/noticias/189003-suspenden-clases-presenciales-en-primaria-de-coatetelco.html | Bajo |
| Sismos | Saldo blanco por sismo en zona sur | La Unión | 09 septiembre 2021 | Los departamentos de Protección Civil de los municipios de Miacatlán, Mazatepec, Coatetelco, Tetecala y Coatlán del Río reportaron saldo blanco tras el operativo de inspección en inmuebles por el sismo de la noche del martes, que tuvo epicentro en Acapulco, Guerrero. | https://launion.com.mx/morelos/zona-sur/noticias/189002-no-hubo-danos-en-municipios-del-corredor-poniente-por-el-sismo.html | Bajo |
| Sismos | Saldo blanco por sismo en zona sur | La Unión | 09 septiembre 2021 | Al igual que hace cuatro años, este 7 de septiembre se registró un sismo, a unos días del cuarto aniversario del 19 de septiembre, pero ayer no tuvo más consecuencias que un gran susto y crisis nerviosas. | https://launion.com.mx/morelos/zona-sur/noticias/188999-sismo-provoca-susto-en-la-region-sur-pero-sin-danos.html | Bajo |
| Biológico | Casos variante Mu | Lo de Hoy | 08 septiembre 2021 | Este miércoles, la Organización Panamericana de la Salud (OPS), informó que ya se detectaron casos de la variante Mu de Coronavirus en Puebla, Estado de México y la Ciudad de México , sin embargo, no ha habido impactos particulares. | https://morelos.lodeho.com.mx/2021/09/08/42347/ops-detecta-casos-de-la-variante-mu-del-covid-en-cdmx-edomex-y-puebla | Bajo |



<http://ssm.gob.mx>



Servicios de Salud Morelos



@MorelosSalud

Callejón Borda N°3 Col. Centro C.P. 62000
Teléfono (777) 312 62 31 / 314 33 36 ext. 222

**Calle Gómez Azcárate No. 205, Col. Lomas de la Selva
C.P. 62270, Cuernavaca, Morelos. Tel.: 777 102 25 56**



MORELOS
2018 - 2024

**SERVICIOS
DE SALUD**

Fecha: 09 de septiembre del 2021
Semana Epidemiológica: 36
Área: Coordinación de Vigilancia Epidemiológica, UIES.

INFORME DE RIESGOS METEOROLOGICOS

Fuente: Servicio Meteorológico Nacional de México, CONAGUA.

"OLAF" OCASIONARÁ LUVIAS TORRENCIALES, VIENTOS FUERTES Y OLEAJE ELEVADO EN BAJA CALIFORNIA SUR

Este día, "Olaf" podría intensificarse a huracán al suroeste de Baja California Sur, muy cerca de la región de Los Cabos, y ocasionará lluvias puntuales torrenciales que podrían generar deslaves e inundaciones en dicha entidad, así como chubascos y lluvias fuertes en el noroeste y occidente de México. Por otra parte, la **onda tropical Núm. 28** recorrerá el oriente y centro del territorio nacional, e interaccionará con un **canal de baja presión** que se extenderá sobre el Golfo de México y con **inestabilidad atmosférica superior**, originando chubascos y lluvias fuertes a muy fuertes, descargas eléctricas y posible caída de granizo en zonas del oriente, centro, sur y sureste del país, además de la Península de Yucatán, con tormentas puntuales intensas en zonas de Guerrero, Oaxaca, Chiapas y Veracruz, que podrían generar deslaves e inundaciones. Finalmente, prevalecerá ambiente muy caluroso con temperaturas de hasta 45°C en zonas de Baja California y Sonora.

Para información de "Olaf" en el Océano Pacífico, así como del huracán "Larry" y la depresión tropical "Mindy" en el Océano Atlántico, consultar los avisos del Servicio Meteorológico Nacional a través de:

<https://smn.conagua.gob.mx/es/pronosticos/avisos/aviso-de-ciclón-tropical-en-el-oceano-pacifico>

Posible caída de granizo: Baja California Sur, Durango, Zacatecas, Sinaloa, Nayarit, Jalisco, Michoacán, Estado de México, Veracruz, Oaxaca y Chiapas.

Las lluvias podrían acompañarse de descargas eléctricas, vientos fuertes, caída de granizo y podrían generar deslaves e inundaciones.

Pronostico de Precipitación:


Intervalos de chubascos (5 a 25 mm): Baja California, Sonora, Zacatecas, San Luis Potosí, Querétaro, Hidalgo, Ciudad de México, **Morelos** y Colima.

Pronostico de Temperaturas Mínimas:

Temperaturas mínimas de 0 a 5°C y posibles heladas: zonas montañosas de Chihuahua, Durango, Estado de México, Tlaxcala, Puebla e Hidalgo.

Pronostico en región Mesa Central:

Cielo medio nublado por la mañana y nublado por la tarde. Bancos de niebla dispersos. Ambiente fresco por la mañana con temperaturas frías en zonas montañosas de Puebla y sierras de Hidalgo, así como **ambiente cálido por la tarde con probabilidad de lluvias** puntuales muy fuertes en Puebla; **intervalos de chubascos en** Querétaro, Hidalgo y **Morelos**, además de lluvias aisladas en Guanajuato y Tlaxcala, todas **con descargas eléctricas**. Viento del este y noreste de 15 a 30 km/h en la región con rachas de hasta 40 km/h en zonas de tormenta.



<http://ssm.gob.mx>



Servicios de Salud Morelos



@MorelosSalud

Callejón Borda N°3 Col. Centro C.P. 62000
Teléfono (777) 312 62 31 / 314 33 36 ext. 222

**Calle Gómez Azcárate No. 205, Col. Lomas de la Selva
C.P. 62270, Cuernavaca, Morelos. Tel.: 777 102 25 56**



MORELOS
2018 - 2024

**SERVICIOS
DE SALUD**

Fecha: 09 de septiembre del 2021
Semana Epidemiológica: 36
Área: Coordinación de Vigilancia Epidemiológica, UIES.

INFORME DE MONITOREO VOLCÁNICO Y SISMOLÓGICO

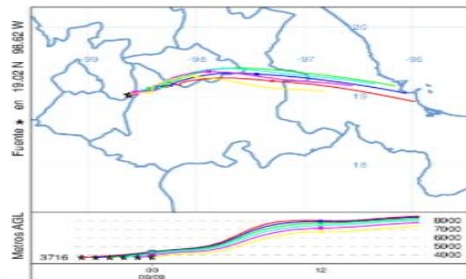
Fuente: Servicio Sismológico Nacional, UNAM. / Centro nacional de Prevención de Desastres (CENAPRED)-SEGOB, SENEAM-SCT y NOAA.

En las últimas 24 horas, mediante los sistemas de monitoreo del **volcán Popocatepetl** se identificaron **67 exhalaciones acompañadas de vapor de agua, gases volcánicos y bajo contenido de ceniza**. Adicionalmente se identificaron **974 minutos de tremor de baja amplitud, así como seis sismos volcanotectónicos**: cuatro el día de ayer a las 21:11, 21:33, 22:28 y 22:42 h, con magnitud calculada de 1.2, 1.1, 1.3 y 1.6, respectivamente; y dos el día hoy a las 01:38 y 04:16 h, con magnitud calculada de 1.3 y 1.5, respectivamente. Así mismo, se registró **una explosión el día de ayer** a las 13:12 h. Desde hoy por la mañana y al momento de este reporte se ha observado al cráter con ligera emisión de vapor de agua, gas y ligeras cantidades de ceniza en dirección este.

| | SEMAFORO | AMARILLO-FASE 2 | RECOMENDACIONES PARA LA FASE AMARILLO FASE 2 |
|------------------------|--|-----------------|--|
| NIVEL DE ALERTA | Incremento de actividad: <ul style="list-style-type: none"> Pluma de vapor de agua y gas Ligera caída de ceniza en áreas cercanas Caída de fragmentos incandescentes Crecimiento y destrucción de domos de lava Posibilidad de flujos piroclásticos por explosiones Flujos de lodo o escombros de corto alcance | | <ol style="list-style-type: none"> Continuar con el radio de seguridad de 12 km, por lo que la permanencia en esa área no está permitida. Controlar el tránsito entre Santiago Xalitzintla y San Pedro Nexapa, vía Paso de Cortés. A las autoridades de Protección Civil, mantener sus procedimientos preventivos, de acuerdo con sus planes operativos. A la población se le recomienda elevar la atención a los avisos de las autoridades de su localidad y se exhorta a no acercarse al volcán, y mucho menos al cráter. Mantenerse fuera de cañadas ante posibles flujos de lodo, principalmente en temporada de lluvias. |

PRONOSTICO DE CAIDA DE CENIZA

En caso de una exhalación de ceniza volcánica, **el pronóstico de trayectoria hacia el este-noreste**, (simulando exhalación cada hora en las próximas 6 horas) a su paso por la zona oeste y centro del estado de Puebla y zona sur del estado de Tlaxcala, para las primeras 12 horas de pronóstico (14:00 a las 02:00 hora local). Posteriormente para las últimas 12 horas de pronóstico, (02:00 a las 14:00 hora local del día siguiente), las trayectorias continuarán sobre la zona centro y este del estado de Puebla; zona sur, sureste y este del estado de Tlaxcala y zona centro del estado de Veracruz.



| | | |
|-------------------------|---|--|
| SISMOS | Se registró sismo de magnitud de 4.2 grados Richter, a las 05:56:22 hrs con localización del epicentro a 20 km al sureste de Acapulco, Guerrero. NO PERCIBIDO EN EL ESTADO DE MORELOS. | |
| | REPORTE DE DAÑOS A LA POBLACION | |
| PROTECCIÓN CIVIL | Sin reporte de daños a la población ni a la infraestructura en salud. | |



<http://ssm.gob.mx>



Servicios de Salud Morelos



@MorelosSalud

Callejón Borda N°3 Col. Centro C.P. 62000
Teléfono (777) 312 62 31 / 314 33 36 ext. 222

**Calle Gómez Azcárate No. 205, Col. Lomas de la Selva
C.P. 62270, Cuernavaca, Morelos. Tel.: 777 102 25 56**



MORELOS
2018 - 2024

**SERVICIOS
DE SALUD**

Fecha: 09 de septiembre del 2021
Semana Epidemiológica: 36
Área: Coordinación de Vigilancia Epidemiológica, UIES.

INFORME DE TEMPERATURAS Y CALIDAD DEL AIRE

Fuente: Comisión Estatal de Agua (CEAGUA)

| ICA | CALIDAD DEL AIRE | RECOMENDACIONES A LA POBLACIÓN |
|---------|--|--|
| 0-50 | Buena | No se anticipan impactos a la salud cuando la calidad del aire se encuentra en este intervalo. |
| 51-100 | Moderada | Las personas extraordinariamente sensitivas deben considerar limitación de los esfuerzos físicos excesivos y prolongados al aire. |
| 101-150 | Dañina a la salud de los grupos sensitivos | Los niños adultos activos, y personas con enfermedades respiratorias tales como el asma, deben evitar los esfuerzos físicos excesivos y prolongados al aire. |
| 151-200 | Dañina a la salud | Los niños adultos activos, y personas con enfermedades respiratorias tales como el asma, deben evitar los esfuerzos físicos excesivos y prolongados al aire libre; las demás personas, especialmente los niños, deben limitar los esfuerzos excesivos y prolongados al aire libre. |
| 201-300 | Muy dañina a la salud | Los niños adultos activos, y personas con enfermedades respiratorias tales como el asma, deben evitar todos los esfuerzos excesivos al aire libre; las demás personas, especialmente los niños, deben limitar los esfuerzos físicos excesivos al aire libre. |
| 300+ | Arriesgado | |

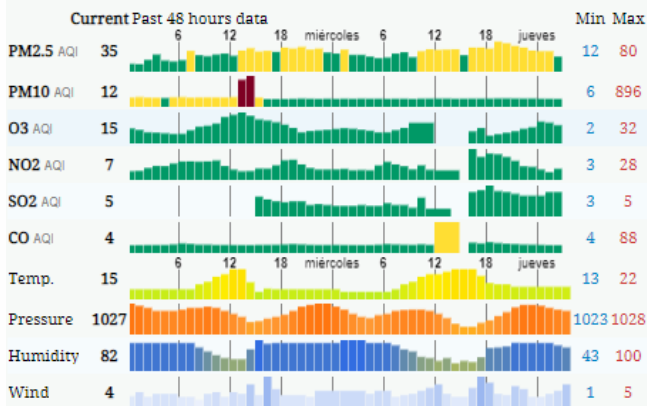
CALIDAD DEL AIRE CUERNAVACA, MORELOS.

Estación de Monitoreo Cuernavaca Centro, Morelos

35

Bueno

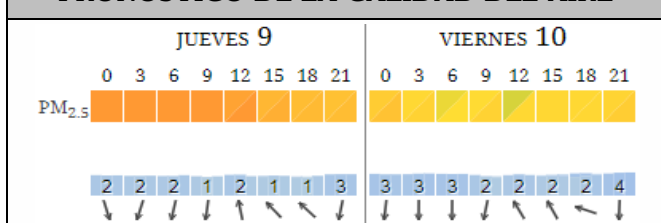
Updated on Thursday 4:00
Temp.: 15°C



PRONOSTICO DE TEMPERATURAS POR MUNICIPIO

| Municipio | Máx | Mín | Municipio | Máx | Mín |
|------------|-----|-----|----------------------|-----|-----|
| Amacuzac | 30° | 17° | Puente de Ixtla | 32° | 18° |
| Axochiapan | 30° | 18° | Temixco | 28° | 16° |
| Ayala | 29° | 17° | Tepalcingo | 28° | 18° |
| Cuautla | 26° | 14° | Tepoztlán | 26° | 15° |
| Cuernavaca | 25° | 14° | Tlaltizapan | 30° | 18° |
| Huitzilac | 18° | 9° | Tlaquiltenango | 33° | 18° |
| Jiutepec | 28° | 15° | Zacatepec | 28° | 20° |
| Jojutla | 31° | 20° | Zacualpan de Amilpas | 23° | 13° |

PRONOSTICO DE LA CALIDAD DEL AIRE



TEMPERATURAS MAXIMAS Y MINIMAS, ÚLTIMAS 24 HRS

| Mínimas | | Máximas | |
|-------------------|------------|------------|-----------------|
| Huitzilac | 18° 9° | 32° 18° | Tlaquiltenango |
| Tetela del Volcán | 22° 12° | 32° 18° | Puente de Ixtla |
| Totolapan | 23° 13° | 31° 20° | Jojutla |
| Ocuituco | 23° 14° | 30° 19° | Zacatepec |



<http://ssm.gob.mx>



Servicios de Salud Morelos



@MorelosSalud

Callejón Borda N°3 Col. Centro C.P. 62000
Teléfono (777) 312 62 31 / 314 33 36 ext. 222

Calle Gómez Azcárate No. 205, Col. Lomas de la Selva
C.P. 62270, Cuernavaca, Morelos. Tel.: 777 102 25 56



MORELOS
2018 - 2024

**SERVICIOS
DE SALUD**

Fecha: 09 de septiembre del 2021
Semana Epidemiológica: 36
Área: Coordinación de Vigilancia Epidemiológica, **UIES.**

INFORME DE MONITOREO EPIDEMIOLÓGICO

Fuente: Jurisdicciones Sanitarias del estado de Morelos.

JURISDICCION SANITARIA I:

- SIN EVENTOS EXTRAORDINARIOS.

JURISDICCION SANITARIA II:

- SIN EVENTOS EXTRAORDINARIOS.

JURISDICCION SANITARIA III:

- SIN EVENTOS EXTRAORDINARIOS.

LOCALIDADES CON LLUVIAS MÁXIMAS REGISTRADAS EN LAS ÚLTIMAS 24 HORAS.

Durante la tarde de ayer se presentaron lluvias moderadas (5.1 – 25.0 mm) en distintas partes el estado, con lugar de lluvia máxima en Cuernavaca, acompañadas de actividad eléctrica y vientos de 15-30 km/hr.

Se presentaron encharcamientos en diversas partes del estado como Cuautla, Cuernavaca, Yautepec, Jiutepec, crecimiento de ríos y canales de riesgo sin presentar escala crítica.

Hasta el momento de este informe no se cuenta con ningún reporte de afectaciones de consideración en materia de Salud.

Fuente: Coordinación de Urgencias Epidemiológicas y Desastres.



<http://ssm.gob.mx>



Servicios de Salud Morelos



@MorelosSalud

Callejón Borda N°3 Col. Centro C.P. 62000
Teléfono (777) 312 62 31 / 314 33 36 ext. 222

**Calle Gómez Azcárate No. 205, Col. Lomas de la Selva
C.P. 62270, Cuernavaca, Morelos. Tel.: 777 102 25 56**