

INFORME DE MONITOREO DE MEDIOS*

Fecha: 29/08/2022

Semana N° 35

Coordinación de Vigilancia Epidemiológica

*Vigilancia basada en eventos de interés epidemiológico mediante el monitoreo de medios abiertos de comunicación locales y nacionales.

Reporte de eventos:

Amenaza	Tema	Medio	Fecha	Resumen	Liga	Prioridad
Biológico	Afectaciones ante lluvias	El Sol de Cuernavaca	29 agosto 2022	La Coordinación Estatal de Protección Civil Morelos (CEPCM) informa que derivado de las lluvias que se han registrado durante las últimas horas en la entidad, se tiene reporte de afectaciones considerables, sobre todo en la zona sur.	https://www.diariodemorelos.com/noticias/tas-fuertes-lluvias-se-atienden-afectaciones-en-la-zona-sur-de-morelos	Bajo
Biológico	Prevención de Covid-19	Diario de Morelos	29 agosto 2022	La alcaldesa, Juanita Ocampo Domínguez informó que aunado al operativo de seguridad en este regreso a clases por el inicio de ciclo escolar 2022-2023, reforzarán recorridos y acciones preventivas contra el COVID-19.	https://www.diariodemorelos.com/noticias/reforzar-n-en-temixco-las-medidas-anti-covid19	Bajo
Biológico	Falta de vacunación Covid-19	La Unión	29 agosto 2022	Autoridades federales señalaron que no es forzoso presentar el comprobante de esquemas de vacunación completo para el regreso a clases y pidieron paciencia a la población, al señalar que el retraso en la llegada de vacuna pediátrica contra covid-19 es nacional.	https://www.launion.com.mx/morelos/sociedad/noticias/212394-piden-paciencia-a-padres-de-familia-por-falta-de-vacunas.html	Bajo
Biológico	Afectaciones por lluvias	La Unión	29 agosto 2022	El regidor panista Fernando Carrillo Alvarado reconoció que hay fallas en la red hidráulica de Cuernavaca que están generando cortes intermitentes en el suministro del vital líquido en la capital.	https://www.launion.com.mx/morelos/sociedad/noticias/212393-cuatro-colonias-con-mas-problemas-por-colapso-de-tuberias.html	Bajo
Biológico	Prevención de inundaciones	La Unión	29 agosto 2022	Las autoridades de Protección Civil (PC) del municipio informaron que derivado de las presentes lluvias, los ríos Chalma y Tembembe mantienen su nivel normal y aseguraron que se mantiene el monitoreo permanente de estos cauces.	https://www.launion.com.mx/morelos/zona-sur/noticias/212401-vigilan-los-rios-chalma-y-tembembe-para-prevenir-danos.html	Bajo
Biológico	Afectaciones por lluvias	La Unión	29 agosto 2022	En un comunicado correspondiente al corte informativo de las 08:00 horas, este lunes la Coordinación Estatal de Protección Civil Morelos (CEPCM) dio a conocer que derivado de las lluvias que se han registrado durante las últimas horas en la entidad se tiene reporte de afectaciones considerables, sobre todo en la zona sur.	https://www.launion.com.mx/morelos/avances/noticias/212416-afectaciones-considerables-por-lluvias-en-morelos-sobre-todo-en-la-zona-sur.html	Bajo



<http://ssm.gob.mx>



Servicios de Salud Morelos



@MorelosSalud

Callejón Borda N°3 Col. Centro C.P. 62000
Teléfono (777) 312 62 31 / 314 33 36 ext. 222

**Calle Gómez Azcárate No. 205, Col. Lomas de la Selva
C.P. 62270, Cuernavaca, Morelos. Tel.: 777 102 25 56**

INFORME DE RIESGOS METEOROLÓGICOS

Fecha: 29/08/2022

Semana N° 35

Coordinación de Vigilancia Epidemiológica

Fuente: Servicio Meteorológico Nacional de México, CONAGUA.

LLUVIAS PUNTUALES INTENSAS, QUE PODRÍAN GENERAR DESLAVES E INUNDACIONES, EN ZONAS DE CHIHUAHUA, DURANGO Y SINALOA

Este día, el **monzón mexicano** se mantendrá sobre el noroeste del país y originará lluvias muy fuertes a puntuales intensas con posibles granizadas en Sonora, Chihuahua, Durango y Sinaloa, así como chubascos en Baja California Sur. La interacción de dicho sistema con **canales de baja presión**, sobre la frontera norte de México y con **inestabilidad en niveles altos de la atmósfera** originarán también, chubascos y lluvias puntuales fuertes en zonas del norte y noreste del territorio mexicano. Un **canal de baja presión** se extenderá a lo largo de la Sierra Madre Occidental y el centro del país e interaccionará con la entrada de humedad de ambos litorales y con **inestabilidad en niveles altos de la atmósfera**, lo cual generará chubascos y lluvias puntuales muy fuertes en zonas del occidente, centro y sur del territorio mexicano. Además, otro **canal de baja presión** en el sureste de México, asociado con la entrada de humedad del Mar Caribe y Golfo de México, provocarán chubascos y lluvias puntuales fuertes en el oriente, sureste y la Península de Yucatán, así como lluvias puntuales muy fuertes en Oaxaca y Chiapas. Las lluvias anteriormente mencionadas, estarán acompañadas de descargas eléctricas, rachas de viento y posible caída de granizo, además podrían incrementar los niveles de ríos y arroyos, y ocasionar deslaves e inundaciones en las entidades mencionadas. También, prevalecerá ambiente vespertino caluroso a muy caluroso en zonas del noroeste, norte y noreste de la República Mexicana, zonas del litoral del Océano Pacífico y la Península de Yucatán, con temperaturas que podrían superar los 40°C en Baja California y Sonora.

Las lluvias mencionadas podrán estar acompañadas de descargas eléctricas fuertes rachas de viento y posible caída de granizo, además de que podrían incrementar los niveles de ríos y arroyos y ocasionar deslaves e inundaciones en zonas bajas

Intervalos de chubascos con lluvias puntuales fuertes (50-75mm):

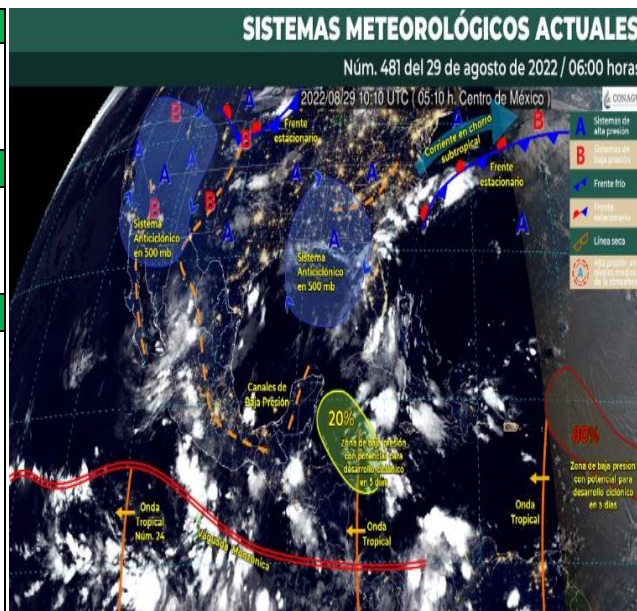
Nayarit, Coahuila, Zacatecas, San Luis Potosí, Aguascalientes, Guanajuato, Querétaro, Hidalgo, Ciudad de México, **Morelos**, Guerrero, Veracruz y Tabasco.

Temperaturas Máximas de 30-35 °C:

Baja California Sur, Chihuahua, Coahuila, Nuevo León, Tamaulipas, Sinaloa, Nayarit, Michoacán, Oaxaca, Chiapas, San Luis Potosí, Veracruz, Tabasco, Campeche y Yucatán.

Pronóstico en región Mesa Central:

Cielo nublado y ambiente fresco por la mañana, además de frío con bancos de niebla sobre sierras. Por la tarde, **ambiente templado a cálido, cielo nublado y lluvias puntuales muy fuertes que podrían ocasionar deslaves e inundaciones** en Puebla, **lluvias fuertes en** Guanajuato, Querétaro, Hidalgo y **Morelos**, además de chubascos en Tlaxcala; todas con descargas eléctricas y posible caída de granizo. Viento de componente este de 10 a 20 km/h en la región, con rachas de 30 a 40 km/h en Guanajuato.



<http://ssm.gob.mx>



Servicios de Salud Morelos



@MorelosSalud

Callejón Borda N°3 Col. Centro C.P. 62000
Teléfono (777) 312 62 31 / 314 33 36 ext. 222

**Calle Gómez Azcárate No. 205, Col. Lomas de la Selva
C.P. 62270, Cuernavaca, Morelos. Tel.: 777 102 25 56**

INFORME DE MONITOREO VOLCÁNICO Y SISMOLÓGICO

Fecha: 29/08/2022

Semana N° 35

Coordinación de Vigilancia Epidemiológica

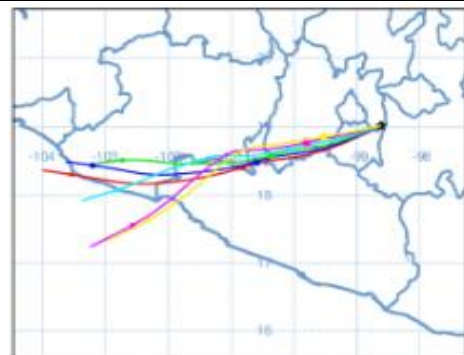
Fuente: Servicio Sismológico Nacional, UNAM. / Centro nacional de Prevención de Desastres (CENAPRED)-SEGOB, SENEAM-SCT y NOAA.


En las últimas 24 horas, mediante los sistemas de **monitoreo del volcán Popocatepetl**, se detectaron **51 exhalaciones de baja intensidad, acompañadas de vapor de agua y gases volcánicos**. Adicionalmente se contabilizaron **58 minutos de tremor**. Al momento de este reporte **no se tiene visibilidad debido a condiciones meteorológicas adversas de la zona**.

NIVEL DE ALERTA	SEMAFORO	AMARILLO-FASE 2	RECOMENDACIONES PARA LA FASE AMARILLO FASE 2
	<p>El volcán presenta incremento en su actividad, con explosiones esporádicas:</p> <ul style="list-style-type: none"> Pluma continua de vapor de agua y gas. Caída de ceniza leves a moderadas en poblaciones cercanas. Lanzamiento de fragmentos incandescentes y posibilidad de flujos piroclásticos de corto alcance asociado a las explosiones. Crecimiento y destrucción de domos de lava. Flujos de lodo o escombros de corto alcance. 		
			<ol style="list-style-type: none"> Continuar con el radio de seguridad de 12 km, por lo que la permanencia en esa área no está permitida. Controlar el tránsito entre Santiago Xalitlintla y San Pedro Nexapa, vía Paso de Cortés. A las autoridades de Protección Civil, mantener sus procedimientos preventivos, de acuerdo con sus planes operativos. A la población se le recomienda eleva la atención a los avisos de las autoridades de su localidad y se exhorta a no acercarse al volcán, y mucho menos al cráter. Mantenerse fuera de cañadas ante posibles flujos de lodo, principalmente en temporada de lluvias.

PRONOSTICO DE CAIDA DE CENIZA

En caso de una exhalación de ceniza volcánica, **el pronóstico de trayectoria hacia el oeste-suroeste** (simulando exhalación cada hora en las próximas 6 horas), a su paso por la zona sureste, sur y sureste del Estado de México; **zona noreste, centro-norte, oeste y oeste-suroeste del estado de Morelos**; zona norte y noroeste sureste del estado de Guerrero y zona sur del estado de Michoacán, para las **primeras 12 horas de pronóstico**, (09:00 a las 21:00 hora local). Posteriormente para las últimas 12 horas de pronóstico (21:00 a las 09:00 hora local del día siguiente), las trayectorias continúan hacia la zona suroeste del Estado de México; zona noroeste y oeste del estado de Guerrero; zona sur y suroeste del estado de Michoacán y Oceano Pacifico.



SISMOS	<p>Se registró sismo de magnitud de 3.4 grados Richter, a las 04:24:57 hrs con localización del epicentro a 46 km al sureste de Puerto Escondido, Oaxaca.</p> <p>NO PERCIBIDO EN EL ESTADO DE MORELOS.</p>	
	<h3>REPORTE DE DAÑOS A LA POBLACION</h3> <p>PROTECCIÓN CIVIL</p> <p>Sin reporte de daños a la población ni a la infraestructura en salud.</p>	



<http://ssm.gob.mx>



Servicios de Salud Morelos



@MorelosSalud

Callejón Borda N°3 Col. Centro C.P. 62000
Teléfono (777) 312 62 31 / 314 33 36 ext. 222

**Calle Gómez Azcárate No. 205, Col. Lomas de la Selva
C.P. 62270, Cuernavaca, Morelos. Tel.: 777 102 25 56**

INFORME DE MONITOREO DE TEMPERATURAS Y CALIDAD DEL AIRE

Fecha: 29/08/2022

Semana N° 35

Coordinación de Vigilancia Epidemiológica

Fuente: Comisión Estatal de Agua (CEAGUA)

PRONOSTICO DE TEMPERATURAS POR MUNICIPIO						TEMPERATURAS MÁXIMAS Y MÍNIMAS, ULTIMAS 24 HRS	
Municipio	Min.	Max.	Municipio	Min.	Max.	Mínimas	Máximas
Amacuzac	16°	33°	Tepalcingo	18°	31°	Huitzilac 08° 20°	Tlaquiltenango 20° 35°
Cuautla	15°	27°	Ayala	19°	30°	Tetela del Volcán 10° 22°	Jojutla 20° 33°
Jiutepec	16°	30°	Huitzilac	08°	20°	Totolapan 12° 22°	Axochiapan 19° 32°
Temixco	16°	31°	Tepoztlán	17°	30°	Ocuituco 12° 22°	Zacatepec 18° 29°
Tlaltizapan	19°	32°	Zacualpan	13°	24°		
Axochiapan	19°	32°	Tlaquiltenango	20°	35°		
Cuernavaca	15°	27°	Puente de Ixtla	19°	34°		
Jojutla	20°	33°					



CALIDAD DEL AIRE

ÍNDICE AIRE Y SALUD	NIVEL DE RIESGO ASOCIADO	RECOMENDACIONES	
		GRUPOS SENSIBLES	PARA TODA LA POBLACIÓN
<p>Estación de Monitoreo Cuernavaca Centro, Morelos</p> <p>53 Moderado Updated on Monday 8:00 Temp.: 17°C</p> <p>Current Past 48 hours data</p> <p>PM2.5 AQI 53 6 12 18 domingo 6 12 18 lunes 6 5 72</p> <p>PM10 AQI 10 6 12 18 domingo 6 12 18 lunes 6 4 28</p>	<p>Moderado</p> <p>Las personas sensibles pueden experimentar síntomas respiratorios (asmáticos), posible agravamiento de enfermedad pulmonar y cardiaca en personas con enfermedad cardiopulmonar y adultos mayores.</p>	<p>Considera reducir las actividades físicas vigorosas al aire libre.</p>	<p>Disfruta las actividades al aire libre.</p>



<http://ssm.gob.mx>



Servicios de Salud Morelos



@MorelosSalud

Callejón Borda N°3 Col. Centro C.P. 62000
Teléfono (777) 312 62 31 / 314 33 36 ext. 222

Calle Gómez Azcárate No. 205, Col. Lomas de la Selva
C.P. 62270, Cuernavaca, Morelos. Tel.: 777 102 25 56

INFORME DE MONITOREO EPIDEMIOLÓGICO

Fecha: 29/08/2022

Semana N° 35

Coordinación de Vigilancia Epidemiológica

Fuente: Jurisdicciones Sanitarias del estado de Morelos.

JURISDICCION SANITARIA I:



SIN EVENTOS EXTRAORDINARIOS.

JURISDICCION SANITARIA II:



SIN EVENTOS EXTRAORDINARIOS.

JURISDICCION SANITARIA III:



SIN EVENTOS EXTRAORDINARIOS.



<http://ssm.gob.mx>



Servicios de Salud Morelos



@MorelosSalud

Callejón Borda N°3 Col. Centro C.P. 62000
Teléfono (777) 312 62 31 / 314 33 36 ext. 222

**Calle Gómez Azcárate No. 205, Col. Lomas de la Selva
C.P. 62270, Cuernavaca, Morelos. Tel.: 777 102 25 56**