

INFORME DE MONITOREO DE MEDIOS*

Fecha: 28/06/2022

Semana N° 26

Coordinación de Vigilancia Epidemiológica

*Vigilancia basada en eventos de interés epidemiológico mediante el monitoreo de medios abiertos de comunicación locales y nacionales.

Reporte de eventos:

Amenaza	Tema	Medio	Fecha	Resumen	Liga	Prioridad
Biológico	Crecen casos Covid-19	El Sol de Cuernavaca	28 junio 2022	En todos los estados mencionados los casos han crecido 400% en el último mes. Aunque se observa un incremento de casos generalizado en todo el país, este se encuentra lejos de llegar a los datos registrados a inicios de 2022, cuando se alcanzó el mayor número de contagios derivado de la llegada de la variante Ómicron a México.	https://www.elsoldecuernavaca.com.mx/república/sociedad/bajo-observacion-crecen-los-casos-de-covid-19-8512987.html	Bajo
Lluvias	Pronostico de lluvias	Diario de Morelos	27 junio 2022	La Comisión Estatal del Agua Ceagua informa que para estos últimos días del mes de junio se prevé tiempo inestable, nublados y temperaturas máximas de 37 °C durante el día.	https://www.diariodemorelos.com/noticias/tendr-morelos-lluvias-moderadas-durante-esta-semana	Bajo
Violencia	Crece el número de casos de abuso sexual en Morelos	La Unión	28 junio 2022	En Morelos aumentaron en más de un 50 por ciento los casos de abuso sexual en contra de menores durante los últimos dos años, un delito que se registra más en los hogares, afirmó la titular del Sistema de Protección Integral de Niñas, Niños y Adolescentes (SIPINNA), Danae De Negri Mejía.	https://www.launion.com.mx/morelos/sociedad/noticias/208743-crecen-casos-de-abuso-sexual-sipinna.html	Bajo
Biológico	Contagios Covid-19	La Unión	28 junio 2022	De acuerdo con la Secretaría de Salud, esta semana, 17 municipios del estado de Morelos (la semana pasada fueron 14) registran colonias con "alto riesgo de contagio" a la covid-19. Cuatro de ellos son de la región surponiente: Zacatepec, Tlaltizapán, Jojutla y Puente de Ixtla.	https://www.launion.com.mx/morelos/zona-sur/noticias/208757-no-baja-el-riesgo-de-contagiarse-de-covid-en-17-municipios.html	Bajo



<http://ssm.gob.mx>



Servicios de Salud Morelos



@MorelosSalud

Callejón Borda N°3 Col. Centro C.P. 62000
Teléfono (777) 312 62 31 / 314 33 36 ext. 222

**Calle Gómez Azcárate No. 205, Col. Lomas de la Selva
C.P. 62270, Cuernavaca, Morelos. Tel.: 777 102 25 56**

INFORME DE RIESGOS METEOROLÓGICOS

Fecha: 28/06/2022

Semana N° 26

Coordinación de Vigilancia Epidemiológica

Fuente: Servicio Meteorológico Nacional de México, CONAGUA.

LLUVIAS PUNTUALES MUY FUERTES EN ZONAS DE DURANGO, SINALOA, NAYARIT, MICHOACÁN Y GUERRERO

Este día, un **frente semiestacionario** cercano a la frontera noreste de México, interaccionará con una **zona de baja presión con probabilidad de desarrollo ciclónico**, ubicada al noreste de Tamaulipas y ocasionará lluvias puntuales fuertes, tormentas eléctricas y posibles granizadas en Coahuila, Nuevo León y Tamaulipas. Así mismo, un **canal de baja presión** extendido a lo largo de la Sierra Madre Occidental, interaccionará gradualmente con la **onda tropical Núm. 7** sobre el occidente mexicano, ambos sistemas producirán lluvias puntuales muy fuertes, descargas eléctricas y posible caída de granizo en regiones de Durango, Sinaloa, Nayarit, Jalisco, Michoacán y Guerrero. Otro **canal de baja presión** en combinación con la entrada de humedad del Golfo de México y Mar Caribe, propiciará chubascos y lluvias fuertes en el centro y sureste del país, incluida la Península de Yucatán. Por otra parte, prevalecerá ambiente vespertino caluroso a muy caluroso sobre entidades del noroeste, norte y noreste del territorio nacional, con temperaturas máximas superiores a 40°C en zonas de Baja California, Sonora y Sinaloa.

Las lluvias se acompañarán de descargas eléctricas, vientos fuertes y probable caída de granizo.

Intervalo de chubascos con lluvias puntuales fuertes (25-50mm):

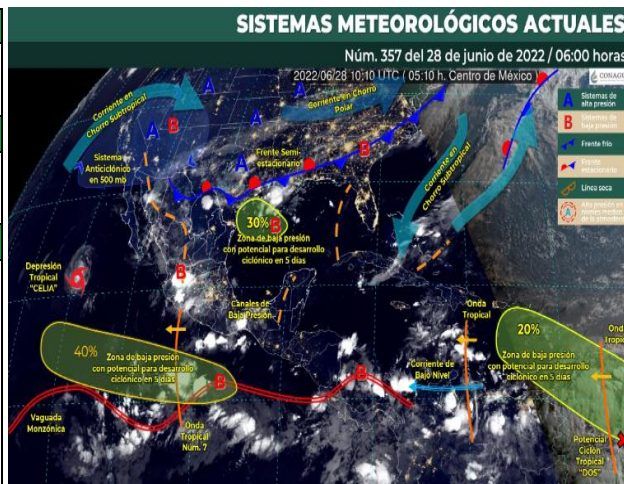
Coahuila, Nuevo León, Tamaulipas, Colima, Estado de México, Ciudad de México, **Morelos**, Puebla, Veracruz, Oaxaca y Chiapas.

Temperaturas Máximas de 30-35 °C:

Zacatecas, Durango, Colima, Michoacán, Guerrero, **Morelos**, Puebla, Veracruz, Oaxaca, Chiapas, Tabasco y Quintana Roo.

Pronóstico en región Mesa Central:

Cielo nublado la mayor parte del día con lluvias puntuales fuertes en **Morelos** y Puebla, además de chubascos en Guanajuato, Querétaro, Hidalgo y Tlaxcala; todas con descargas eléctricas. Ambiente frío en zonas altas de Hidalgo, Tlaxcala y Puebla. Por la tarde ambiente cálido. Viento del noreste de 10 a 25 km/h en la región con rachas de 50 a 60 km/h en Guanajuato.



<http://ssm.gob.mx>



Servicios de Salud Morelos



@MorelosSalud

Callejón Borda N°3 Col. Centro C.P. 62000
Teléfono (777) 312 62 31 / 314 33 36 ext. 222

**Calle Gómez Azcárate No. 205, Col. Lomas de la Selva
C.P. 62270, Cuernavaca, Morelos. Tel.: 777 102 25 56**

INFORME DE MONITOREO VOLCÁNICO Y SISMOLÓGICO

Fecha: 28/06/2022

Semana N° 26

Coordinación de Vigilancia Epidemiológica

Fuente: Servicio Sismológico Nacional, UNAM. / Centro nacional de Prevención de Desastres (CENAPRED)-SEGOB, SENEAM-SCT y NOAA.

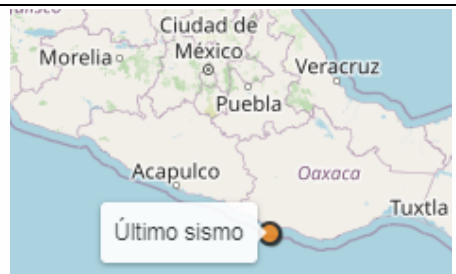
En las últimas 24 horas, mediante los sistemas de monitoreo del volcán Popocatepetl, se detectaron 35 exhalaciones de baja intensidad, acompañadas de vapor de agua, gases volcánicos y ligeras cantidades de ceniza. Adicionalmente se registraron 135 minutos de tremor de muy baja amplitud y un sismo volcanotectónico registrado hoy a las 07:22 h, con magnitud de 1. Durante la mañana y al momento de este reporte la visibilidad es intermitente, observándose una ligera emisión de vapor de agua, gases volcánicos y ligeras cantidades de ceniza con dirección Oeste (O).

	SEMAFORO	AMARILLO-FASE 2	RECOMENDACIONES PARA LA FASE AMARILLO FASE 2
NIVEL DE ALERTA	<p>El volcán presenta incremento en su actividad, con explosiones esporádicas:</p> <ul style="list-style-type: none"> Pluma continua de vapor de agua y gas. Caída de ceniza leves a moderadas en poblaciones cercanas. Lanzamiento de fragmentos incandescentes y posibilidad de flujos piroclásticos de corto alcance asociado a las explosiones. Crecimiento y destrucción de domos de lava. Flujos de lodo o escombros de corto alcance. 		<ol style="list-style-type: none"> Continuar con el radio de seguridad de 12 km, por lo que la permanencia en esa área no está permitida. Controlar el tránsito entre Santiago Xalitzintla y San Pedro Nexapa, vía Paso de Cortés. A las autoridades de Protección Civil, mantener sus procedimientos preventivos, de acuerdo con sus planes operativos. A la población se le recomienda elevar la atención a los avisos de las autoridades de su localidad y se exhorta a no acercarse al volcán, y mucho menos al cráter. Mantenerse fuera de cañadas ante posibles flujos de lodo, principalmente en temporada de lluvias.

PRONOSTICO DE CAIDA DE CENIZA

En caso de una exhalación de ceniza volcánica, el pronóstico de trayectoria hacia el oeste y algunas cambiando al noroeste, (simulando exhalación cada hora en las próximas 6 horas) a su paso por la zona oeste del estado de Puebla; zona sureste, sur, oeste y suroeste del Estado de México; zona noreste, norte y noroeste del estado de Morelos y zona este-noreste del estado de Michoacán, para las primeras 12 horas de pronóstico, (14:00 a las 02:00 hora local). Posteriormente para las últimas 12 horas de pronóstico, (02:00 a las 14:00 hora local del día siguiente), continuarán en la zona oeste y suroeste del Estado de México y zona este-noreste, este, centro, norte, oeste y oeste-suroeste del estado de Michoacán.



SISMOS	<p>Se registró sismo de magnitud de 4.0 grados Richter, a las 02:54:47 hrs con localización del epicentro a 40 km al suroeste de Rio Grande, Oaxaca.</p> <p>NO PERCIBIDO EN EL ESTADO DE MORELOS.</p>	
REPORTE DE DAÑOS A LA POBLACION		
PROTECCIÓN CIVIL	Sin reporte de daños a la población ni a la infraestructura en salud.	



<http://ssm.gob.mx>



Servicios de Salud Morelos



@MorelosSalud

Callejón Borda N°3 Col. Centro C.P. 62000
Teléfono (777) 312 62 31 / 314 33 36 ext. 222

Calle Gómez Azcárate No. 205, Col. Lomas de la Selva
C.P. 62270, Cuernavaca, Morelos. Tel.: 777 102 25 56

INFORME DE MONITOREO DE TEMPERATURAS Y CALIDAD DEL AIRE

Fecha: 28/06/2022

Semana N° 26

Coordinación de Vigilancia Epidemiológica

Fuente: Comisión Estatal de Agua (CEAGUA)



PRONOSTICO DE TEMPERATURAS POR MUNICIPIO

Municipio	Min.	Max.	Municipio	Min.	Max.
Amacuzac	16°	32°	Tepalcingo	19°	31°
Cuautla	18°	30°	Ayala	19°	33°
Jiutepec	15°	27°	Huitzilac	07°	21°
Temixco	17°	32°	Tepoztlán	19°	31°
Tlaltizapán	19°	34°	Zacualpan	14°	28°
Axochiapan	19°	34°	Tlalquitenango	20°	35°
Cuernavaca	13°	26°	Puente de Ixtla	19°	34°
Jojutla	18°	34°			

TEMPERATURAS MÁXIMAS Y MÍNIMAS, ULTIMAS 24 HRS

Mínimas

Huitzilac	07° 21°
Tetela del Volcán	11° 20°
Totolapan	12° 21°
Ocuituco	12° 23°

Máximas

Tlalquitenango	20° 35°
Jojutla	18° 34°
Axochiapan	19° 34°
Zacatepec	18° 30°



CALIDAD DEL AIRE

ÍNDICE AIRE Y SALUD

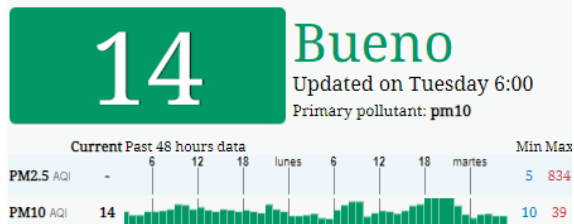
NIVEL DE RIESGO ASOCIADO

RECOMENDACIONES

GRUPOS SENSIBLES

PARA TODA LA POBLACIÓN

Estación de Monitoreo Cuernavaca Centro, Morelos



Bajo

Se considera que el riesgo es mínimo.

Disfruta las actividades al aire libre.



<http://ssm.gob.mx>



Servicios de Salud Morelos



@MorelosSalud

Callejón Borda N°3 Col. Centro C.P. 62000
Teléfono (777) 312 62 31 / 314 33 36 ext. 222

**Calle Gómez Azcárate No. 205, Col. Lomas de la Selva
C.P. 62270, Cuernavaca, Morelos. Tel.: 777 102 25 56**

INFORME DE MONITOREO EPIDEMIOLÓGICO

Fecha: 28/06/2022

Semana N° 26

Coordinación de Vigilancia Epidemiológica

Fuente: Jurisdicciones Sanitarias del estado de Morelos.

JURISDICCION SANITARIA I:

☞ SIN EVENTOS EXTRAORDINARIOS.

JURISDICCION SANITARIA II:

☞ SIN EVENTOS EXTRAORDINARIOS.

JURISDICCION SANITARIA III:

☞ SIN EVENTOS EXTRAORDINARIOS.



<http://ssm.gob.mx>



Servicios de Salud Morelos



@MorelosSalud

Callejón Borda N°3 Col. Centro C.P. 62000
Teléfono (777) 312 62 31 / 314 33 36 ext. 222

**Calle Gómez Azcárate No. 205, Col. Lomas de la Selva
C.P. 62270, Cuernavaca, Morelos. Tel.: 777 102 25 56**