

INFORME DIARIO DE MONITOREO DE MEDIOS*

*Vigilancia basada en eventos de interés epidemiológico mediante el monitoreo de medios abiertos de comunicación locales y nacionales.

Reporte de eventos:

Amenaza	Tema	Medio	Fecha	Resumen	Liga	Prioridad
Biológico	Terminan conferencias Covid-19	Sol de Cuernavaca	29 marzo 2021	El Comité de Seguridad en Salud celebró la conferencia número 286 tras dos años de haberse declarado la pandemia por Covid-19, ésta se da en un contexto en el que Morelos tiene los niveles más bajos de ocupación hospitalaria con el 2 por ciento, así como un porcentaje de defunciones del 8 por ciento que, si se compara con meses anteriores, es bajo.	https://www.elsoldecuernavaca.com.mx/local/salud-morelos-finaliza-las-conferencias-de-covid-19-8059304.html	Bajo
Biológico	Medidas anti Covid-19	Diario de Morelos	29 marzo 2021	Después de dos años de la aparición de los primeros casos de COVID-19 en Morelos la Secretaría de Salud dejará de dar conferencias de prensa sobre el tema, por lo que convocó a la población a mantener las medidas preventivas para evitar un nuevo brote.	https://www.diariodemorelos.com/noticias/exhorta-salud-vacunarse-y-medidas-de-higiene-contracovid-19-en-morelos	Bajo
Biológico	Desabasto de agua	Diario de Morelos	29 marzo 2021	Desde el Congreso, el diputado Alejandro Bermúdez retomó el tema de la falta de agua, sobre todo en temporada de estiaje, y reitera el llamado al municipio de Cuernavaca a garantizar el servicio a los ciudadanos.	https://www.diariodemorelos.com/noticias/llaman-desde-el-congreso-solucionar-problema-de-desabasto-de-agua	Bajo
Biológico	Desabasto de agua en Cuernavaca	Diario de Morelos	29 marzo 2021	Al menos el 30% del comercio establecido de Cuernavaca tiene problemas en el abastecimiento del agua potable, señaló ayer el presidente de la Cámara Nacional de Comercio y Servicios Turísticos (Canaco-Servytur).	https://www.diariodemorelos.com/noticias/al-menos-30-de-negocios-del-primer-cuadro-de-cuernavaca-tienen-problemas-de-abasto-de-agua	Bajo
Biológico	Casos Covid-19 en zona sur	La Unión	28 marzo 2021	Los contagios de covid-19 en la región sur de Morelos se redujeron más del 60 por ciento en relación con la semana pasada y no hubo fallecimientos. Zacatepec fue el municipio más afectado.	https://launion.com.mx/morelos/zona-sur/noticias/202950-se-registraron-solo-61-casos-de-covid-en-la-region-sur-esta-semana.html	Bajo
Biológico	Colonias de alto riesgo Covid-19	La Unión	29 marzo 2021	Los contagios de covid-19 en la región surponiente siguen disminuyendo. Sin embargo, de acuerdo con cifras dadas a conocer por la Secretaría de Salud, al menos seis municipios de la zona se mantienen con colonias "con alto riesgo de contagio".	https://launion.com.mx/morelos/zona-sur/noticias/203049-se-mantienen-seis-municipios-con-colonias-de-alto-riesgo-de-contagio-de-covid.html	Bajo
Accidente aéreo	Atención de paciente de accidente	La Unión	29 marzo 2021	A través de un comunicado, Servicios de Salud de Morelos (SSM) informó que, hasta el momento, el hospital general de Temixco recibió y atendió a dos personas lesionadas, un hombre y una mujer, por el accidente de la aeronave que se registró en la colonia Azteca de dicho municipio.	https://launion.com.mx/morelos/avances/noticias/203022-dos-heridos-atendidos-en-hospital-general-de-temixco-tras-accidente-de-aeronave-ssm.html	Bajo



<http://ssm.gob.mx>



Servicios de Salud Morelos



@MorelosSalud

Callejón Borda N°3 Col. Centro C.P. 62000
Teléfono (777) 312 62 31 / 314 33 36 ext. 222

**Calle Gómez Azcárate No. 205, Col. Lomas de la Selva
C.P. 62270, Cuernavaca, Morelos. Tel.: 777 102 25 56**



MORELOS
2018 - 2024

**SERVICIOS
DE SALUD**

Fecha: 29 de marzo del 2021
Semana Epidemiológica: 13
Área: Coordinación de Vigilancia Epidemiológica, UIES.

Amenaza	Tema	Medio	Fecha	Resumen	Liga	Prioridad
Biológico	Niveles de presas ante estiaje	La Unión	29 marzo 2021	En promedio, el nivel de las presas en Morelos va del 53 y hasta el 70 por ciento, lo que permitirá hacer frente a las necesidades de este recurso natural durante el estiaje y para el uso agrícola, además de que se trabaja en evitar el desperdicio por fugas del líquido en los canales de distribución, aseguró el titular de la Comisión Estatal del Agua, Jaime Juárez López, quien refirió que las intensas lluvias del año anterior la reserva acumulado podría ser suficiente.	https://launion.com.mx/morelos/avances/noticias/202989-del-53-al-60-y-hasta-70-nivel-promedio-de-almacenamiento-en-presas-de-morelos.html	Bajo
Incendios	Disminución de incendios forestales	Diario de Morelos	29 marzo 2021	El Centro Estatal de Emergencias y Contingencias Ambientales dio a conocer que de acuerdo al promedio histórico se tiene una menor incidencia de incendios hasta la fecha; sin embargo, en al menos tres municipios se registran principalmente.	https://www.diariodemorelos.com/noticias/se-registra-disminucion-de-incendios	Bajo



<http://ssm.gob.mx>



Servicios de Salud Morelos



@MorelosSalud

Callejón Borda N°3 Col. Centro C.P. 62000
Teléfono (777) 312 62 31 / 314 33 36 ext. 222

**Calle Gómez Azcárate No. 205, Col. Lomas de la Selva
C.P. 62270, Cuernavaca, Morelos. Tel.: 777 102 25 56**

INFORME DE RIESGOS METEOROLOGICOS

Fuente: Servicio Meteorológico Nacional de México, CONAGUA.

DESCENSO DE TEMPERATURA, VIENTOS FUERTES Y LLUVIA SOBRE EL NOROESTE DE MÉXICO, ASÍ COMO PROBABILIDAD PARA LA CAÍDA DE NIEVE O AGUANIEVE EN SIERRAS DE BAJA CALIFORNIA, SONORA Y CHIHUAHUA

Para hoy, el avance del **frente frío Núm. 39**, una **vaguada polar** y la aproximación de un **vórtice de núcleo frío** en el noroeste del país, así como las **corrientes en chorro polar y subtropical**, producirán lluvias aisladas en Baja California Sur e intervalos de chubascos con descargas eléctricas en Baja California, Sonora y Chihuahua, ambiente muy frío y rachas de viento fuertes a intensas con tolvaneras en el noroeste y norte del territorio nacional, además de mantener la probabilidad de **caída de nieve o aguanieve** en las sierras de Baja California, Sonora y Chihuahua durante esta mañana. Por su parte, el **ingreso de humedad proveniente del Océano Pacífico y Mar Caribe**, mantendrá la probabilidad de lluvias con chubascos en Chiapas, así como lluvias aisladas en Oaxaca, Campeche y Quintana Roo. Una **onda de calor** mantendrá temperaturas calurosas a muy calurosas sobre la mayor parte del territorio, excepto en el noroeste y norte del país. Asimismo, continuará el **evento de "Surada"** con rachas de 50 a 70 km/h en las costas de Tamaulipas y Veracruz.

Pronostico de Temperaturas Mínimas:

Temperaturas mínimas de -5 a 0 °C: Baja California (norte), Sonora (norte), Chihuahua (occidente), Durango (occidente), Zacatecas (occidente), Estado de México (centro), Hidalgo (sur), Tlaxcala (norte), Puebla (oriente y occidente) y Veracruz (centro).

Pronostico de Temperaturas Máximas:

Temperaturas máximas de 40 a 45 °C: Nuevo León (sur), Tamaulipas (noroeste y occidente), Jalisco (sureste), Colima (costa), Michoacán (centro), **Morelos (sur)**, Guerrero (norte), Oaxaca (noreste) y Chiapas (centro).

Pronostico en región Mesa Central:

Cielo medio nublado por la tarde y sin lluvia en la región. Ambiente matutino fresco a frío. Temperaturas muy frías con heladas al amanecer en zonas de Hidalgo, Tlaxcala y Puebla. Ambiente cálido por la tarde. Temperaturas calurosas en zonas de Guanajuato, Hidalgo y Querétaro y **muy calurosas en zonas de Morelos**. **Viento de dirección variable** de 10 a 25 km/h en la región, **con rachas de 50 a 60 km/h en Guanajuato, Querétaro y Morelos**.



<http://ssm.gob.mx>



Servicios de Salud Morelos



@MorelosSalud

Callejón Borda N°3 Col. Centro C.P. 62000
 Teléfono (777) 312 62 31 / 314 33 36 ext. 222

Calle Gómez Azcárate No. 205, Col. Lomas de la Selva
 C.P. 62270, Cuernavaca, Morelos. Tel.: 777 102 25 56

INFORME DE MONITOREO VOLCÁNICO Y SISMOLÓGICO

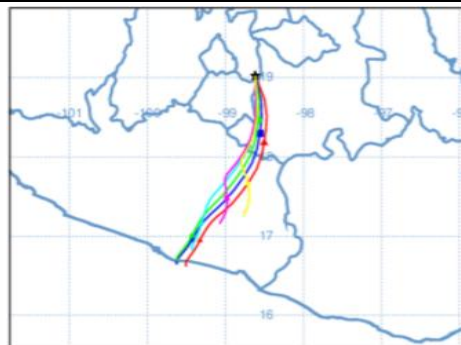
Fuente: Servicio Sismológico Nacional, UNAM. / Centro nacional de Prevención de Desastres (CENAPRED)-SEGOB, SENEAM-SCT y NOAA.

En las últimas 24 horas, mediante los sistemas de monitoreo del **volcán Popocatepetl**, se detectaron **21 exhalaciones de baja intensidad, acompañadas de vapor de agua, gas y en ocasiones ligeras cantidades de ceniza**. Adicionalmente se registró **un sismo volcanotectónico** hoy a las 08:08 h (hora local), con magnitud calculada de 1.9. Durante la mañana y **al momento de este reporte, se observa una ligera emisión de vapor de agua y gases volcánicos con dirección sureste**.


NIVEL DE ALERTA	SEMAFORO	AMARILLO-FASE 2	RECOMENDACIONES PARA LA FASE AMARILLO FASE 2
	Incremento de actividad: <ul style="list-style-type: none"> • Pluma de vapor de agua y gas • Ligera caída de ceniza en áreas cercanas • Caída de fragmentos incandescentes • Crecimiento y destrucción de domos de lava • Posibilidad de flujos piroclásticos por explosiones • Flujos de lodo o escombros de corto alcance 		<ol style="list-style-type: none"> 1. Continuar con el radio de seguridad de 12 km, por lo que la permanencia en esa área no está permitida. 2. Controlar el tránsito entre Santiago Xalitzintla y San Pedro Nexapa, vía Paso de Cortés. 3. A las autoridades de Protección Civil, mantener sus procedimientos preventivos, de acuerdo con sus planes operativos. 4. A la población se le recomienda elevar la atención a los avisos de las autoridades de su localidad y se exhorta a no acercarse al volcán, y mucho menos al cráter. 5. Mantenerse fuera de cañadas ante posibles flujos de lodo, principalmente en temporada de lluvias.

PRONOSTICO DE CAIDA DE CENIZA

En caso de una exhalación de ceniza volcánica, **el pronóstico de trayectoria hacia el sur-sureste, cambiando al sur-suroeste**, (simulando exhalación cada hora en las próximas 6 horas) a su paso por la zona oeste y suroeste del estado de Puebla y zona noreste y este del estado de Guerrero, para las **primeras 12 horas de pronóstico**, (14:00 a las 02:00 hora local). Posteriormente para las últimas 12 horas de pronóstico, (02:00 a las 14:00 hora local del día siguiente), las trayectorias continuarán en la zona este, sureste y sur-sureste del estado de Guerrero y algunas sobre el Océano Pacífico.



SIN PRONOSTICO DE CAIDA DE CENIZA PARA EL ESTADO

SISMOS	<p>Se registró sismo de magnitud de 3.5 grados Richter, a las 04:56:02 hrs con localización del epicentro a 38 km al noreste de Unión Hidalgo, Oaxaca.</p> <p>NO PERCIBIDO EN EL ESTADO DE MORELOS.</p>	
	REPORTE DE DAÑOS A LA POBLACION	
PROTECCIÓN CIVIL	<p>Sin reporte de daños a la población ni a la infraestructura en salud.</p>	



<http://ssm.gob.mx>



Servicios de Salud Morelos



@MorelosSalud

Callejón Borda N°3 Col. Centro C.P. 62000
Teléfono (777) 312 62 31 / 314 33 36 ext. 222

**Calle Gómez Azcárate No. 205, Col. Lomas de la Selva
C.P. 62270, Cuernavaca, Morelos. Tel.: 777 102 25 56**

INFORME DE TEMPERATURAS Y CALIDAD DEL AIRE

Fuente: Comisión Estatal de Agua (CEAGUA)

ICA	CALIDAD DEL AIRE	RECOMENDACIONES A LA POBLACIÓN
0-50	Buena	No se anticipan impactos a la salud cuando la calidad del aire se encuentra en este intervalo.
51-100	Moderada	Las personas extraordinariamente sensitivas deben considerar limitación de los esfuerzos físicos excesivos y prolongados al aire.
101-150	Dañina a la salud de los grupos sensitivos	Los niños adultos activos, y personas con enfermedades respiratorias tales como el asma, deben evitar los esfuerzos físicos excesivos y prolongados al aire.
151-200	Dañina a la salud	Los niños adultos activos, y personas con enfermedades respiratorias tales como el asma, deben evitar los esfuerzos físicos excesivos y prolongados al aire libre; las demás personas, especialmente los niños, deben limitar los esfuerzos excesivos y prolongados al aire libre.
201-300	Muy dañina a la salud	Los niños adultos activos, y personas con enfermedades respiratorias tales como el asma, deben evitar todos los esfuerzos excesivos al aire libre; las demás personas, especialmente los niños, deben limitar los esfuerzos físicos excesivos al aire libre.
300+	Arriesgado	

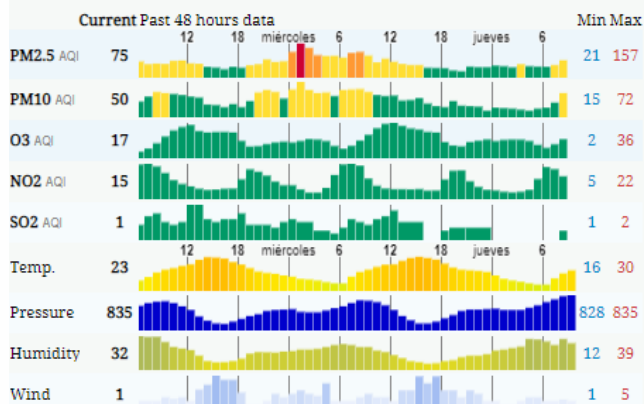
CALIDAD DEL AIRE CUERNAVACA, MORELOS.

Estación de Monitoreo Cuernavaca Centro, Morelos

75

Moderado

Updated on Thursday 10:00
Temp.: 24°C



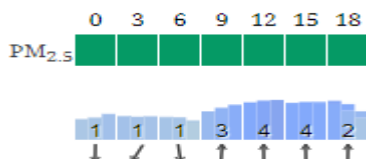
PRONOSTICO DE TEMPERATURAS POR MUNICIPIO

Municipio	Min.	Max.	Municipio	Min.	Max.
Amacuzac	12°	38°	Tepalcingo	15°	35°
Cuatla	17°	33°	Ayala	16°	35°
Jiutepec	16°	34°	Huitzilac	06°	23°
Temixco	17°	36°	Tepoztlán	14°	34°
Tlaltizapan	15°	35°	Zacualpan	13°	30°
Axochiapan	16°	36°	Tlalquitenango	15°	41°
Cuernavaca	16°	33°	Puente de Ixtla	15°	39°
Jojutla	16°	40°			

Elaboró: Enrique Hernández
Hidrometeorólogo

PRONOSTICO DE LA CALIDAD DEL AIRE

lunes 28



TEMPERATURAS MAXIMAS Y MINIMAS, ÚLTIMAS 24 HRS

Mínimas

Máximas

Huitzilac	06° 23°
Tetela del Volcán	09° 25°
Totolapan	11° 27°
Ocuituco	11° 27°

Tlaquitenango	15° 41°
Jojutla	16° 40°
Axochiapan	16° 36°
Zacatepec	17° 36°



<http://ssm.gob.mx>



Servicios de Salud Morelos



@MorelosSalud

Callejón Borda N°3 Col. Centro C.P. 62000
 Teléfono (777) 312 62 31 / 314 33 36 ext. 222

Calle Gómez Azcárate No. 205, Col. Lomas de la Selva
 C.P. 62270, Cuernavaca, Morelos. Tel.: 777 102 25 56



MORELOS
2018 - 2024

**SERVICIOS
DE SALUD**

Fecha: 29 de marzo del 2021
Semana Epidemiológica: 13
Área: Coordinación de Vigilancia Epidemiológica, **UIES.**

INFORME DE MONITOREO EPIDEMIOLÓGICO

Fuente: Jurisdicciones Sanitarias del estado de Morelos.

JURISDICCION SANITARIA I:

- SIN EVENTOS EXTRAORDINARIOS.

JURISDICCION SANITARIA II:

- SIN EVENTOS EXTRAORDINARIOS.

JURISDICCION SANITARIA III:

- SIN EVENTOS EXTRAORDINARIOS.



<http://ssm.gob.mx>



Servicios de Salud Morelos



@MorelosSalud

Callejón Borda N°3 Col. Centro C.P. 62000
Teléfono (777) 312 62 31 / 314 33 36 ext. 222

**Calle Gómez Azcárate No. 205, Col. Lomas de la Selva
C.P. 62270, Cuernavaca, Morelos. Tel.: 777 102 25 56**