

**INFORME DE MONITOREO DE MEDIOS\***

Fecha: 01/05/2022

Semana N° 18

Coordinación de Vigilancia Epidemiológica

\*Vigilancia basada en eventos de interés epidemiológico mediante el monitoreo de medios abiertos de comunicación locales y nacionales.

**Reporte de eventos:**

Amenaza	Tema	Medio	Fecha	Resumen	Liga	Prioridad
Violencia	Continua ola de violencia	El Sol de Cuernavaca	30 abril 2021	En menos de 12 horas tres hombres han sido asesinados en el municipio de Cuernavaca, uno de las víctimas fue un hombre de origen salvadoreño, mientras que otra de las agresiones se registró en pleno centro de la ciudad.	<a href="https://www.elsoldecuernavaca.com.mx/policiaca/continua-ola-de-violencia-en-morelos-8216023.html">https://www.elsoldecuernavaca.com.mx/policiaca/continua-ola-de-violencia-en-morelos-8216023.html</a>	Bajo
Calor	Altas temperaturas	Diario de Morelos	30 abril 2021	Durante esta noche, un sistema frontal con características de estacionario al sur de Estados Unidos interaccionará con una línea seca y la corriente en chorro subtropical en el norte de México, por lo que se pronostican lluvias fuertes (de 25 a 50 milímetros [mm]) en zonas de Coahuila; chubascos (de 5 a 25 mm) en Nuevo León y Tamaulipas, y rachas de viento de 60 a 70 kilómetros por hora (km/h) con condiciones para la formación de torbellinos en Coahuila y Nuevo León.	<a href="https://www.diariodemorelos.com/noticias/temperaturas-de-hasta-45-c-en-morelos">https://www.diariodemorelos.com/noticias/temperaturas-de-hasta-45-c-en-morelos</a>	Bajo
Biológico	Mantener medidas sanitarias	La Unión	30 abril 2021	Los comerciantes del mercado "Benito Juárez" de este municipio aseguraron que buscan que se mantengan las medidas sanitarias, a pesar del semáforo verde.	<a href="https://launion.com.mx/morelos/zona-sur/noticias/205138-buscan-mantener-medidas-sanitarias-en-mercado-de-jojutla.html">https://launion.com.mx/morelos/zona-sur/noticias/205138-buscan-mantener-medidas-sanitarias-en-mercado-de-jojutla.html</a>	Bajo



<http://ssm.gob.mx>



Servicios de Salud Morelos



@MorelosSalud

Callejón Borda N°3 Col. Centro C.P. 62000  
Teléfono (777) 312 62 31 / 314 33 36 ext. 222

**Calle Gómez Azcárate No. 205, Col. Lomas de la Selva  
C.P. 62270, Cuernavaca, Morelos. Tel.: 777 102 25 56**

**INFORME DE RIESGOS METEOROLÓGICOS**

Fecha: 01/05/2022

Semana N° 18

Coordinación de Vigilancia Epidemiológica

**Fuente:** Servicio Meteorológico Nacional de México, CONAGUA.

**LLUVIAS PUNTUALES INTENSAS EN COAHUILA, ASÍ COMO VIENTO FUERTE, DESCARGAS ELÉCTRICAS Y POSIBLE FORMACIÓN DE TORBELLINOS Y TORNADOS EN CHIHUAHUA, COAHUILA, NUEVO LEÓN Y TAMAULIPAS**

Este día, una **línea seca** sobre el norte del país e interaccionará con la **corriente en chorro subtropical** y con la entrada de humedad del Golfo de México, generando lluvias puntuales intensas, descargas eléctricas y posible caída de granizo en regiones de Coahuila, además de chubascos en zonas del noreste del territorio nacional, así como rachas de viento fuertes y condiciones para la formación de torbellinos o tornados en zonas de Coahuila, Nuevo León y Tamaulipas. Por otra parte, un **canal de baja presión** sobre estados de la Mesa del Norte y Mesa Central, y otro sobre el sureste del país, asociados con la **entrada de humedad** de ambos océanos y con **inestabilidad en niveles altos de la atmósfera**, originarán condiciones para lluvias puntuales fuertes, descargas eléctricas y posible caída de granizo en zonas de Puebla, Veracruz, Oaxaca y Chiapas, así como lluvias con intervalos de chubascos en el centro del país, incluido el Valle de México, y sobre la Península de Yucatán.

**Lluvias aisladas (0.1-5mm):**


Guanajuato, Querétaro, Tlaxcala, Ciudad de México, Campeche y Yucatán.

**Temperaturas Máximas de 40-45 °C:**

Michoacán, Guerrero, **Morelos**, Oaxaca y Veracruz.

**Pronostico en región Mesa Central:**

Cielo parcialmente nublado por la mañana y nublado por la tarde. Lluvias puntuales fuertes en Puebla, intervalos de chubascos en Hidalgo y lluvias aisladas en Guanajuato, Querétaro y Tlaxcala. **Sin lluvia en Morelos**. Todas las lluvias con descargas eléctricas y posible caída de granizo. Ambiente fresco por la mañana y cálido por la tarde. Viento de dirección variable de 10 a 25 km/h con rachas de hasta 40 km/h.



<http://ssm.gob.mx>



Servicios de Salud Morelos



@MorelosSalud

Callejón Borda N°3 Col. Centro C.P. 62000  
Teléfono (777) 312 62 31 / 314 33 36 ext. 222

**Calle Gómez Azcárate No. 205, Col. Lomas de la Selva  
C.P. 62270, Cuernavaca, Morelos. Tel.: 777 102 25 56**

**INFORME DE MONITOREO VOLCÁNICO Y SISMOLÓGICO**

Fecha: 01/05/2022

Semana N° 18

Coordinación de Vigilancia Epidemiológica

**Fuente:** Servicio Sismológico Nacional, UNAM. / Centro nacional de Prevención de Desastres (CENAPRED)-SEGOB, SENEAM-SCT y NOAA.

En las últimas 24 horas, mediante los sistemas de **monitoreo del volcán Popocatepetl**, se detectaron **37 exhalaciones de baja intensidad, acompañadas de vapor de agua y gas**. Adicionalmente se contabilizaron **11 minutos de tremor**. Durante la mañana y al momento de este reporte **se observa una emisión de vapor de agua y gases volcánicos, que se dispersa hacia el sureste**.

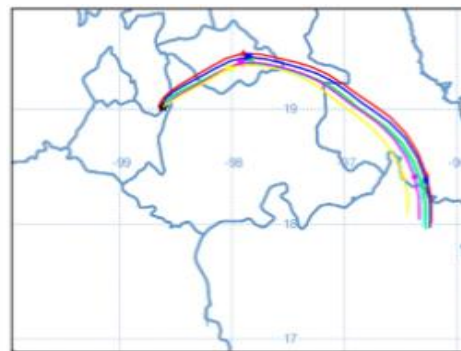
NIVEL DE ALERTA	SEMAFORO	AMARILLO-FASE 2	RECOMENDACIONES PARA LA FASE AMARILLO FASE 2
	<p><b>El volcán presenta incremento en su actividad, con explosiones esporádicas:</b></p> <ul style="list-style-type: none"> <li>Pluma continua de vapor de agua y gas.</li> <li>Caída de ceniza leves a moderadas en poblaciones cercanas.</li> <li>Lanzamiento de fragmentos incandescentes y posibilidad de flujos piroclásticos de corto alcance asociado a las explosiones.</li> <li>Crecimiento y destrucción de domos de lava.</li> <li>Flujos de lodo o escombros de corto alcance.</li> </ul>		


- Continuar con el **radio de seguridad de 12 km**, por lo que la **permanencia** en esa área **no está permitida**.
- Controlar el tránsito entre Santiago Xalitlintla y San Pedro Nexapa, vía Paso de Cortés.
- A las autoridades de **Protección Civil**, **mantener sus procedimientos preventivos**, de acuerdo con sus planes operativos.
- A la **población** se le recomienda **eleva la atención a los avisos de las autoridades de su localidad** y se exhorta a no acercarse al volcán, y mucho menos al cráter.
- Mantenerse fuera de cañadas ante posibles flujos de lodo**, principalmente en temporada de lluvias.

**PRONOSTICO DE CAIDA DE CENIZA**

En caso de una exhalación de ceniza volcánica, **el pronóstico de trayectoria hacia el noreste, cambiando al este-sureste**, (simulando exhalación cada hora en las próximas 6 horas) a su paso por la zona oeste y este del estado de Puebla y zona suroeste, centro y este del estado de Tlaxcala, para las **primeras 12 horas de pronóstico**, (09:00 a las 21:00 hora local). Posteriormente para las últimas 12 horas de pronóstico, (21:00 a las 09:00 hora local del día siguiente), continuarán sobre la zona este del estado de Puebla; zona centro y centro-sur del estado de Veracruz y zona norte del estado de Oaxaca.

**SIN PRONOSTICO DE CAÍDA DE CENIZA PARA EL ESTADO.**



SISMOS	<p>Se registró sismo de magnitud de <b>3.4 grados</b> Richter, a las 04:54:01 hrs con localización del epicentro a 65 km al oeste de Cihuatlan, Jalisco.</p> <p><b>NO PERCIBIDO EN EL ESTADO DE MORELOS.</b></p>	
	REPORTE DE DAÑOS A LA POBLACION	
PROTECCIÓN CIVIL	Sin reporte de daños a la población ni a la infraestructura en salud.	



<http://ssm.gob.mx>



Servicios de Salud Morelos



@MorelosSalud

Callejón Borda N°3 Col. Centro C.P. 62000  
Teléfono (777) 312 62 31 / 314 33 36 ext. 222

**Calle Gómez Azcárate No. 205, Col. Lomas de la Selva  
C.P. 62270, Cuernavaca, Morelos. Tel.: 777 102 25 56**

**INFORME DE MONITOREO DE TEMPERATURAS Y CALIDAD DEL AIRE**

Fecha: 01/05/2022

Semana N° 18

Coordinación de Vigilancia Epidemiológica

Fuente: Comisión Estatal de Agua (CEAGUA)



**PRONOSTICO DE TEMPERATURAS POR MUNICIPIO**

Municipio	Min.	Max.	Municipio	Min.	Max.
Amacuzac	15°	38°	Tepalcingo	16°	35°
Cuautla	18°	33°	Ayala	16°	33°
Jiutepec	16°	33°	Huitzilac	07°	24°
Temixco	17°	37°	Tepoztlán	15°	37°
Tlaltizapan	18°	38°	Zacualpan	13°	30°
Axochiapan	17°	37°	Tlalquitenango	18°	39°
Cuernavaca	14°	31°	Puente de Ixtla	18°	38°
Jojutla	18°	38°			

**TEMPERATURAS MÁXIMAS Y MÍNIMAS, ULTIMAS 24 HRS**

**Mínimas**

Huitzilac 07°  
24°

Tetela del Volcán 11°  
24°

Totolapan 12°  
27°

Ocuituco 12°  
27°

**Máximas**

Tlaquiltenango 18°  
39°

Jojutla 18°  
38°

Axochiapan 17°  
37°

Zacatepec 20°  
37°



**CALIDAD DEL AIRE**

**ÍNDICE AIRE Y SALUD**

**NIVEL DE RIESGO ASOCIADO**

**RECOMENDACIONES**

**GRUPOS SENSIBLES**

**PARA TODA LA POBLACIÓN**

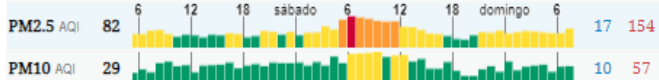
Estación de Monitoreo Cuernavaca Centro, Morelos

**82**

**Moderado**

Updated on Sunday 9:00  
Temp.: 20°C

Current Past 48 hours data



**Moderado**

Las personas sensibles pueden experimentar síntomas respiratorios (asmáticos), posible agravamiento de enfermedad pulmonar y cardíaca en personas con enfermedad cardiopulmonar y adultos mayores.

Considera reducir las actividades físicas vigorosas al aire libre.

Disfruta las actividades al aire libre.



<http://ssm.gob.mx>



Servicios de Salud Morelos



@MorelosSalud

Callejón Borda N°3 Col. Centro C.P. 62000  
Teléfono (777) 312 62 31 / 314 33 36 ext. 222

Calle Gómez Azcárate No. 205, Col. Lomas de la Selva  
C.P. 62270, Cuernavaca, Morelos. Tel.: 777 102 25 56

**INFORME DE MONITOREO EPIDEMIOLÓGICO**

Fecha: 01/05/2022

Semana N° 18

Coordinación de Vigilancia Epidemiológica

**Fuente:** Jurisdicciones Sanitarias del estado de Morelos.

**JURISDICCION SANITARIA I:**

👉 SIN EVENTOS EXTRAORDINARIOS.

**JURISDICCION SANITARIA I:**

👉 SIN EVENTOS EXTRAORDINARIOS.

**JURISDICCION SANITARIA I:**

👉 SIN EVENTOS EXTRAORDINARIOS.



<http://ssm.gob.mx>



Servicios de Salud Morelos



@MorelosSalud

Callejón Borda N°3 Col. Centro C.P. 62000  
Teléfono (777) 312 62 31 / 314 33 36 ext. 222

**Calle Gómez Azcárate No. 205, Col. Lomas de la Selva  
C.P. 62270, Cuernavaca, Morelos. Tel.: 777 102 25 56**