

INFORME DE MONITOREO DE MEDIOS*

Fecha: 02/05/2022

Semana N° 18

Coordinación de Vigilancia Epidemiológica

*Vigilancia basada en eventos de interés epidemiológico mediante el monitoreo de medios abiertos de comunicación locales y nacionales.

Reporte de eventos:

Amenaza	Tema	Medio	Fecha	Resumen	Liga	Prioridad
Biológico	Acumulación de basura	El Sol de Cuernavaca	02 mayo 2022	Hace 17 años comenzó la historia entre la empresa recolectora de basura PASA y el Ayuntamiento de Cuernavaca, un conflicto que tal parece podría llegar a su fin. Todo inició cuando en 2006, el entonces presidente municipal Jesús Giles Sánchez, agobiado por la cancelación del tiradero de Tetlama, decidió privatizar los servicios de recolección a la empresa Promotora Ambiental S.A. de C.V. (PASA).	https://www.elsoldecuernavaca.com.mx/loca/basura-una-decada-en-conflictos-8211769.html	Bajo
Biológico	Vacunación Covid-19	Diario de Morelos	02 mayo 2022	La Brigada Correcaminos informa que del 2 al 6 de mayo se mantendrá la vacunación contra COVID-19 en la entidad con la aplicación de dosis de refuerzo a personas rezagadas de 18 a 29 años de edad y con la aplicación de la segunda dosis de refuerzo de AstraZeneca a personas adultas mayores.	https://www.diariodemorelos.com/noticias/partir-de-hoy-en-todas-las-unidades-del-imss-aplicar-n-dosis-rezagados	Bajo
Biológico	Amiloidosis Hereditaria	Diario de Morelos	02 mayo 2022	La Amiloidosis Hereditaria asociada a Transtiretina (PAF-TTR) es una enfermedad catalogada como rara que puede confundirse con diabetes debido a que sus síntomas son similares.	https://www.diariodemorelos.com/noticias/presente-en-morelos-enfermedad-rara-que-se-confunde-con-diabetes	Bajo
Biológico	Campaña masiva de vacunación Covid-19	La Unión	02 mayo 2022	La delegación de la Secretaría del Bienestar en la región sur confirmó que del 2 al 6 de mayo, continuará la campaña masiva de vacunación anticovid para personas de 18 años en adelante en los centros de salud del estado, IMSS e ISSSTE.	https://www.launion.com.mx/morelos/zona-sur/noticias/205197-continua-campana-masiva-de-vacunacion-covid-en-la-region-sur.html	Bajo
Biológico	Contaminación de barranca	La Unión	02 mayo 2022	El ayudante municipal de la colonia Guadalupe Victoria, Alfredo Mena Patiño, hizo un llamado a las autoridades para que la barranca que atraviesa la colonia, sea desazolvada a fin de reducir el riesgo de inundación durante la próxima temporada de lluvias.	https://www.launion.com.mx/morelos/zona-sur/noticias/205194-piden-limpiar-el-cauce-de-una-barranca.html	Bajo



<http://ssm.gob.mx>



Servicios de Salud Morelos



@MorelosSalud

Callejón Borda N°3 Col. Centro C.P. 62000
Teléfono (777) 312 62 31 / 314 33 36 ext. 222

**Calle Gómez Azcárate No. 205, Col. Lomas de la Selva
C.P. 62270, Cuernavaca, Morelos. Tel.: 777 102 25 56**

INFORME DE RIESGOS METEOROLÓGICOS

Fecha: 02/05/2022

Semana N° 18

Coordinación de Vigilancia Epidemiológica

Fuente: Servicio Meteorológico Nacional de México, CONAGUA.

TEMPERATURAS CALUROSAS A MUY CALUROSAS EN GRAN PARTE DEL PAÍS. LLUVIAS PUNTUALES MUY FUERTES EN OAXACA, ASÍ COMO VIENTO FUERTE EN CHIHUAHUA, COAHUILA, NUEVO LEÓN Y TAMAULIPAS

Para hoy, continuará una **línea seca** en el norte del territorio nacional, manteniendo interacción con la **corriente en chorro subtropical** y con la entrada de humedad del Golfo de México, lo que originará lluvias aisladas que podrían acompañarse de descargas eléctricas en zonas del noreste del país. Por otro lado, un **canal de baja presión** sobre la Mesa del Centro y otro en el sureste de la República Mexicana, así como la entrada de humedad del Golfo de México y Mar Caribe, producirán lluvias aisladas y chubascos acompañados de descargas eléctricas y posible caída de granizo en el centro, oriente y sureste del país, incluido el Valle de México y la Península de Yucatán, siendo lluvias puntuales muy fuertes en zonas de Oaxaca. Finalmente, continuará el ambiente vespertino cálido a caluroso sobre gran parte del territorio mexicano, con temperaturas muy calurosas (superiores a 40°C) en regiones de Michoacán, Guerrero, Morelos, Veracruz y Oaxaca.

Existe la probabilidad para la caída de granizo en zonas de lluvia fuerte y chubascos de Oaxaca, Puebla y Chiapas.

Lluvias aisladas (0.1-5mm):

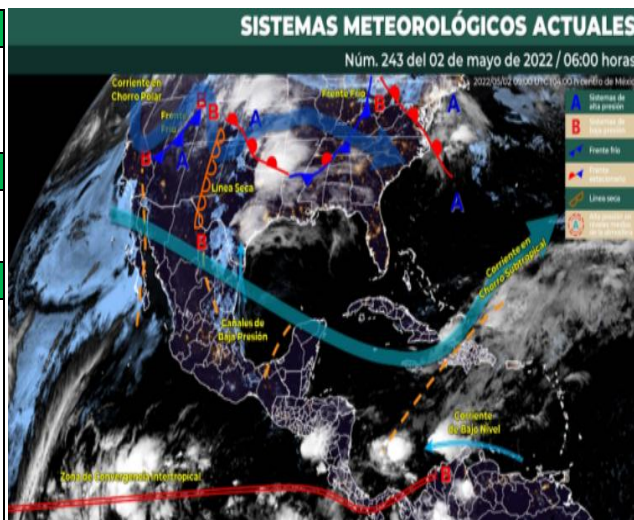
Coahuila, Nuevo León, San Luis Potosí, Tamaulipas, Querétaro, Hidalgo, Estado de México, Ciudad de México, Campeche y Yucatán.

Temperaturas Máximas de 40-45 °C:

Michoacán, Guerrero, **Morelos**, Veracruz y Oaxaca.

Pronostico en región Mesa Central:

Cielo parcialmente nublado por la mañana y nublado por la tarde. Lluvias con intervalos de chubascos en Tlaxcala y Puebla, con descargas eléctricas y granizo. Así como lluvias aisladas Querétaro e Hidalgo. **Sin lluvias en Morelos.** Ambiente fresco por la mañana y cálido por la tarde. Viento de dirección variable de 10 a 25 km/h con rachas de 40 km/h.



<http://ssm.gob.mx>



Servicios de Salud Morelos



@MorelosSalud

Callejón Borda N°3 Col. Centro C.P. 62000
Teléfono (777) 312 62 31 / 314 33 36 ext. 222

**Calle Gómez Azcárate No. 205, Col. Lomas de la Selva
C.P. 62270, Cuernavaca, Morelos. Tel.: 777 102 25 56**

INFORME DE MONITOREO VOLCÁNICO Y SISMOLÓGICO

Fecha: 02/05/2022

Semana N° 18

Coordinación de Vigilancia Epidemiológica

Fuente: Servicio Sismológico Nacional, UNAM. / Centro nacional de Prevención de Desastres (CENAPRED)-SEGOB, SENEAM-SCT y NOAA.

En las últimas 24 horas, mediante los sistemas de **monitoreo del volcán Popocatepetl**, se detectaron **37 exhalaciones de baja intensidad, acompañadas de vapor de agua y gas**. Adicionalmente se contabilizaron **11 minutos de tremor**. Durante la mañana y al momento de este reporte **se observa una emisión de vapor de agua y gases volcánicos, que se dispersa hacia el noreste**.

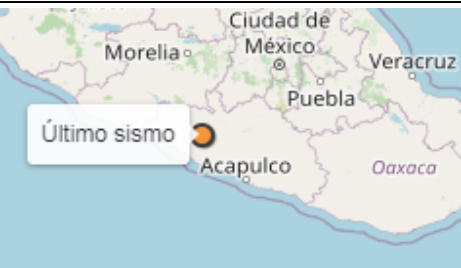
NIVEL DE ALERTA	SEMAFORO	AMARILLO-FASE 2	RECOMENDACIONES PARA LA FASE AMARILLO FASE 2
	<p>El volcán presenta incremento en su actividad, con explosiones esporádicas:</p> <ul style="list-style-type: none"> Pluma continua de vapor de agua y gas. Caída de ceniza leves a moderadas en poblaciones cercanas. Lanzamiento de fragmentos incandescentes y posibilidad de flujos piroclásticos de corto alcance asociado a las explosiones. Crecimiento y destrucción de domos de lava. Flujos de lodo o escombros de corto alcance. 		
			<ol style="list-style-type: none"> Continuar con el radio de seguridad de 12 km, por lo que la permanencia en esa área no está permitida. Controlar el tránsito entre Santiago Xalitlintla y San Pedro Nexapa, vía Paso de Cortés. A las autoridades de Protección Civil, mantener sus procedimientos preventivos, de acuerdo con sus planes operativos. A la población se le recomienda eleva la atención a los avisos de las autoridades de su localidad y se exhorta a no acercarse al volcán, y mucho menos al cráter. Mantenerse fuera de cañadas ante posibles flujos de lodo, principalmente en temporada de lluvias.

PRONOSTICO DE CAIDA DE CENIZA

En caso de una exhalación de ceniza volcánica, **el pronóstico de trayectoria hacia el este, noreste y este-sureste, cambiando al sureste**, (simulando exhalación cada hora en las próximas 6 horas) a su paso por la zona oeste, centro y sureste del estado de Puebla y zona sur del estado de Tlaxcala, para las **primeras 12 horas de pronóstico**, (14:00 a las 02:00 hora local). Posteriormente para las últimas 12 horas de pronóstico, (02:00 a las 14:00 hora local del día siguiente), continuarán sobre la zona centro, sur y sureste del estado de Puebla y zona noroeste y norte del estado de Oaxaca.

SIN PRONOSTICO DE CAÍDA DE CENIZA PARA EL ESTADO.



SISMOS	<p>Se registró sismo de magnitud de 4.2 grados Richter, a las 08:04:29 hrs con localización del epicentro a 56 km al noreste de Petatlan, Guerrero.</p> <p>NO PERCIBIDO EN EL ESTADO DE MORELOS.</p>	
	<p>REPORTE DE DAÑOS A LA POBLACION</p> <p>PROTECCIÓN CIVIL</p> <p>Sin reporte de daños a la población ni a la infraestructura en salud.</p>	



<http://ssm.gob.mx>



Servicios de Salud Morelos



@MorelosSalud

Callejón Borda N°3 Col. Centro C.P. 62000
Teléfono (777) 312 62 31 / 314 33 36 ext. 222

**Calle Gómez Azcárate No. 205, Col. Lomas de la Selva
C.P. 62270, Cuernavaca, Morelos. Tel.: 777 102 25 56**

INFORME DE MONITOREO DE TEMPERATURAS Y CALIDAD DEL AIRE

Fecha: 02/05/2022

Semana N° 18

Coordinación de Vigilancia Epidemiológica

Fuente: Comisión Estatal de Agua (CEAGUA)



PRONOSTICO DE TEMPERATURAS POR MUNICIPIO

Municipio	Min.	Max.	Municipio	Min.	Max.
Amacuzac	15°	38°	Tepalcingo	16°	35°
Cuautla	18°	33°	Ayala	16°	33°
Jiutepec	16°	33°	Huitzilac	07°	24°
Temixco	17°	37°	Tepoztlán	15°	37°
Tlaltizapan	18°	38°	Zacualpan	13°	30°
Axochiapan	17°	37°	Tlalquitenango	18°	39°
Cuernavaca	14°	31°	Puente de Ixtla	18°	38°
Jojutla	18°	38°			

TEMPERATURAS MÁXIMAS Y MÍNIMAS, ULTIMAS 24 HRS

Mínimas

Huitzilac 07°
24°

Tetela del Volcán 11°
24°

Totolapan 12°
27°

Ocuituco 12°
27°

Máximas

Tlaquitenango 18°
39°

Jojutla 18°
38°

Axochiapan 17°
37°

Zacatepec 20°
37°



CALIDAD DEL AIRE

ÍNDICE AIRE Y SALUD

NIVEL DE RIESGO ASOCIADO

RECOMENDACIONES

GRUPOS SENSIBLES

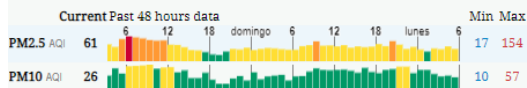
PARA TODA LA POBLACIÓN

Estación de Monitoreo Cuernavaca Centro, Morelos

61

Moderado

Updated on Monday 7:00
Temp.: 17°C



Moderado

Las personas sensibles pueden experimentar síntomas respiratorios (asmáticos), posible agravamiento de enfermedad pulmonar y cardiaca en personas con enfermedad cardiopulmonar y adultos mayores.

Considera reducir las actividades físicas vigorosas al aire libre.

Disfruta las actividades al aire libre.



<http://ssm.gob.mx>



Servicios de Salud Morelos



@MorelosSalud

Callejón Borda N°3 Col. Centro C.P. 62000
Teléfono (777) 312 62 31 / 314 33 36 ext. 222

Calle Gómez Azcárate No. 205, Col. Lomas de la Selva
C.P. 62270, Cuernavaca, Morelos. Tel.: 777 102 25 56

INFORME DE MONITOREO EPIDEMIOLÓGICO

Fecha: 02/05/2022

Semana N° 18

Coordinación de Vigilancia Epidemiológica

Fuente: Jurisdicciones Sanitarias del estado de Morelos.

JURISDICCION SANITARIA I:

☞ SIN EVENTOS EXTRAORDINARIOS.

JURISDICCION SANITARIA II:

☞ SIN EVENTOS EXTRAORDINARIOS.

JURISDICCION SANITARIA III:

☞ SIN EVENTOS EXTRAORDINARIOS.



<http://ssm.gob.mx>



Servicios de Salud Morelos



@MorelosSalud

Callejón Borda N°3 Col. Centro C.P. 62000
Teléfono (777) 312 62 31 / 314 33 36 ext. 222

**Calle Gómez Azcárate No. 205, Col. Lomas de la Selva
C.P. 62270, Cuernavaca, Morelos. Tel.: 777 102 25 56**