

INFORME DE MONITOREO DE MEDIOS*

Fecha: 03/05/2022

Semana N° 18

Coordinación de Vigilancia Epidemiológica

*Vigilancia basada en eventos de interés epidemiológico mediante el monitoreo de medios abiertos de comunicación locales y nacionales.

Reporte de eventos:

Amenaza	Tema	Medio	Fecha	Resumen	Liga	Prioridad
Violencia	Se espera violencia en Morelos	El Sol de Cuernavaca	02 mayo 2022	En rueda de prensa el gobernador del estado, Cuauhtémoc Blanco y el titular de la Comisión Estatal de Seguridad Pública, José Antonio Ortiz Guarneros señalaron que tras la detención del "XL" se espera una reacción violenta por parte de grupos criminales tras su captura, sin embargo, están preparados para ello, aseguraron.	https://www.elsoldecuernavaca.com.mx/policiaca/cuauhtemoc-blanco-se-espera-reaccion-violenta-por-la-detencion-de-el-senoron-8221388.html	Bajo
Biológico	Recolección de basura	El Sol de Cuernavaca	02 mayo 2022	Con un llamado para que la ciudadanía en Cuernavaca esté tranquila debido a que no existe el riesgo de que el servicio de recolección de basura sea suspendido o esté en puerta una emergencia ambiental, como ocurrió hace algunos años en el territorio municipal, la consejera jurídica, Nadia Luz María Lara Chávez , informó que entre las empresas PASA y KS Ambiental han logrado un acuerdo para evitar una contingencia y que KS Ambiental siga recolectando los desechos sólidos hasta nuevo aviso.	https://www.elsoldecuernavaca.com.mx/local/pasa-y-ks-ambiental-logran-un-acuerdo-y-evitan-a-cuernavaca-una-crisis-por-basura-8224675.html	Bajo
Biológico	Se mantienen bajos los casos activos Covid-19	Diario de Morelos	03 mayo 2022	Con una diferencia de cinco casos activos entre el reporte estatal y el federal, la cifra se mantiene baja, ya sea con 19 o 24 casos.	https://www.diariodemorelos.com/noticias/mantiene-morelos-bajos-los-casos-activos	Bajo
Biológico	Prevención de Melanoma	Diario de Morelos	03 mayo 2022	"El melanoma de piel puede desarrollarse en cualquier zona del cuerpo, se presenta en áreas como espalda, piernas, brazos y cara, pero también se ha detectado en palmas de manos, plantas de pies y debajo de las uñas", dijo.	https://www.diariodemorelos.com/noticias/laman-protoger-la-piel-de-las-radiaciones-solares	Bajo
Temperaturas	Clima en la semana en Morelos	Diario de Morelos	02 mayo 2022	La Comisión Estatal del Agua Ceagua informa que para la primera semana de mayo continuarán las temperaturas cálidas, aunque no se descartan algunos nublados parciales y chubascos.	https://www.diariodemorelos.com/noticias/c-mo-estar-el-clima-esta-semana-en-morelos-aqu-te-decimos	Bajo
Biológico	Colonias con riesgo de contagio Covid-19	La Unión	03 mayo 2022	Pese a que los contagios de covid-19 siguen disminuyendo, en una semana solamente un municipio de la región sur salió de la clasificación de municipios con colonias de alto riesgo de contagio y ya son sólo tres los que tienen esta condición.	https://www.launion.com.mx/morelos/zona-sur/noticias/205267-solo-tres-municipios-presentan-colonias-con-alto-riesgo-de-contagio-de-covid.html	Bajo
Biológico	Prevención de inundaciones	La Unión	03 mayo 2022	Autoridades de los municipios de esta región aseguraron que continúan los trabajos preventivos en ríos que atraviesan por esta parte del estado.	https://www.launion.com.mx/morelos/zona-sur/noticias/205265-mantienen-trabajos-preventivos-en-rios-del-corredor-poniente.html	Bajo



<http://ssm.gob.mx>



Servicios de Salud Morelos



@MorelosSalud

Callejón Borda N°3 Col. Centro C.P. 62000
Teléfono (777) 312 62 31 / 314 33 36 ext. 222

**Calle Gómez Azcárate No. 205, Col. Lomas de la Selva
C.P. 62270, Cuernavaca, Morelos. Tel.: 777 102 25 56**

Amenaza	Tema	Medio	Fecha	Resumen	Liga	Prioridad
Biológico	Asegura COFEPRIS extensión de vida útil de vacuna AstraZeneca	Lo de Hoy	03 mayo 2022	La Brigada Correcaminos en Morelos informa que con base en la determinación de la Comisión Federal contra Riesgos Sanitarios (Cofepris) que otorga extensión de la vida útil (caducidad), hasta el 17 de mayo para el lote 210610 de la vacuna AstraZeneca contra COVID-19, se continuará la vacunación intensa para la población de 18 años en adelante.	https://morelos.lodehoy.com.mx/estado/2022/05/02/13718/asegura-cofepris-extension-de-vida-util-de-la-vacuna-covid-de-astrazeneca	Bajo
Temperaturas extremas	Continuara tiempo caluroso en Morelos	La Unión	03 mayo 2022	La Comisión Estatal del Agua (Ceagua) informó en un comunicado que para la primera semana de mayo continuarán las temperaturas cálidas, aunque no se descartan algunos nublados parciales y chubascos.	https://www.launion.com.mx/morelos/avances/noticias/205218-continuara-tiempo-caluroso-en-morelos.html	Bajo



<http://ssm.gob.mx>



Servicios de Salud Morelos



@MorelosSalud

Callejón Borda N°3 Col. Centro C.P. 62000
Teléfono (777) 312 62 31 / 314 33 36 ext. 222

**Calle Gómez Azcárate No. 205, Col. Lomas de la Selva
C.P. 62270, Cuernavaca, Morelos. Tel.: 777 102 25 56**

INFORME DE RIESGOS METEOROLÓGICOS

Fecha: 03/05/2022

Semana N° 18

Coordinación de Vigilancia Epidemiológica

Fuente: Servicio Meteorológico Nacional de México, CONAGUA.

LLUVIAS ACOMPAÑADAS DE DESCARGAS ELÉCTRICAS Y POSIBLE CAÍDA DE GRANIZO EN REGIONES DEL NORESTE, ORIENTE Y SURESTE DE MÉXICO

Este día, una **línea seca** permanecerá sobre el noreste de México e interaccionará con un **frente frío** sobre el sur de Estados Unidos y la entrada de aire cálido y húmedo del Golfo de México, lo cual incrementará la probabilidad de chubascos, descargas eléctricas y posibles granizadas en Coahuila, Nuevo León y Tamaulipas; por la noche, se pronostican condiciones para el desarrollo de torbellinos en el norte de Coahuila. **Canales de baja presión** sobre el oriente y sureste del territorio nacional, en combinación con inestabilidad en niveles altos de la atmósfera, ocasionarán lluvias y chubascos vespertinos con descargas eléctricas en ambas regiones, incluido el Valle de México y la Península de Yucatán. Finalmente, un **sistema anticiclónico** en niveles medios de la atmósfera, originará una nueva **onda de calor** sobre la mayor parte del país, con temperaturas superiores a 35 °C en 24 entidades, de estos se registrarán temperaturas superiores a 40 °C en zonas de Chihuahua, Sinaloa, Nayarit, Jalisco, Michoacán, Guerrero, **Morelos**, Veracruz, Oaxaca, Chiapas, Tabasco y Campeche.

Lluvias aisladas (0.1-5mm):


San Luis Potosí, Querétaro, Ciudad de México, Oaxaca, Campeche y Yucatán.

Temperaturas Máximas de 40-45 °C:

Chihuahua (suroeste), Sinaloa (norte), Nayarit (este y noreste), Jalisco (norte y sur), Michoacán (oeste), Guerrero (norte y noroeste), **Morelos**, Veracruz (norte y sur), Oaxaca (centro-este), Chiapas (oeste), Tabasco (occidente) y Campeche (norte y suroeste).

Pronóstico en región Mesa Central:

Cielo parcialmente nublado por la mañana y nublado por la tarde. Lluvias con intervalos de chubascos, descargas eléctricas y granizo en Hidalgo, Puebla y Tlaxcala, así como lluvias aisladas en Querétaro. Ambiente fresco por la mañana y cálido por la tarde. Viento de dirección variable de 10 a 25 km/h con rachas de hasta 50 km/h en zonas de chubascos.



<http://ssm.gob.mx>



Servicios de Salud Morelos



@MorelosSalud

Callejón Borda N°3 Col. Centro C.P. 62000
Teléfono (777) 312 62 31 / 314 33 36 ext. 222

**Calle Gómez Azcárate No. 205, Col. Lomas de la Selva
C.P. 62270, Cuernavaca, Morelos. Tel.: 777 102 25 56**

INFORME DE MONITOREO VOLCÁNICO Y SISMOLÓGICO

Fecha: 03/05/2022

Semana N° 18

Coordinación de Vigilancia Epidemiológica

Fuente: Servicio Sismológico Nacional, UNAM. / Centro nacional de Prevención de Desastres (CENAPRED)-SEGOB, SENEAM-SCT y NOAA.

En las últimas 24 horas, mediante los sistemas de **monitoreo del volcán Popocatepetl**, se detectaron **36 exhalaciones de baja intensidad, acompañadas de vapor de agua y gas**. Así mismo, se tuvieron episodios de salida continua de vapor y gas. Adicionalmente, se contabilizaron **15 minutos de tremor de baja amplitud**. Durante la mañana y al momento de este reporte **se ha observado una emisión de vapor de agua y gases volcánicos, que se dispersa hacia el noreste**.

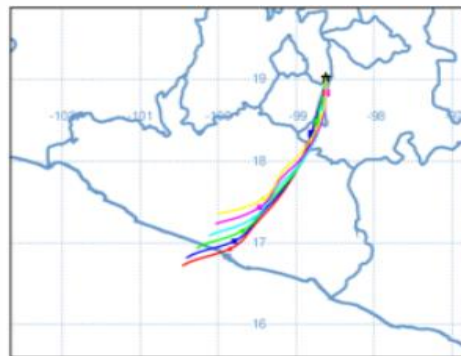
NIVEL DE ALERTA	SEMAFORO	AMARILLO-FASE 2	RECOMENDACIONES PARA LA FASE AMARILLO FASE 2
	<p>El volcán presenta incremento en su actividad, con explosiones esporádicas:</p> <ul style="list-style-type: none"> Pluma continua de vapor de agua y gas. Caída de ceniza leves a moderadas en poblaciones cercanas. Lanzamiento de fragmentos incandescentes y posibilidad de flujos piroclásticos de corto alcance asociado a las explosiones. Crecimiento y destrucción de domos de lava. Flujos de lodo o escombros de corto alcance. 		

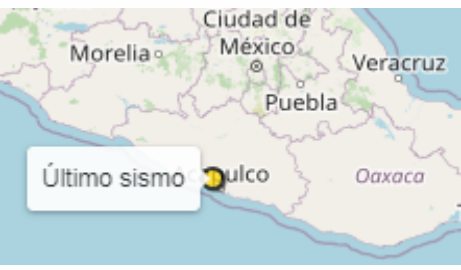
- Continuar con el **radio de seguridad de 12 km**, por lo que la **permanencia** en esa área **no está permitida**.
- Controlar el tránsito entre Santiago Xalitlintla y San Pedro Nexapa, vía Paso de Cortés.
- A las autoridades de **Protección Civil**, **mantener sus procedimientos preventivos**, de acuerdo con sus planes operativos.
- A la **población** se le recomienda **eleva la atención a los avisos de las autoridades de su localidad** y se exhorta a no acercarse al volcán, y mucho menos al cráter.
- Mantenerse fuera de cañadas ante posibles flujos de lodo**, principalmente en temporada de lluvias.

PRONOSTICO DE CAIDA DE CENIZA

En caso de una exhalación de ceniza volcánica, **el pronóstico de trayectoria hacia el sur, cambiando al suroeste** (simulando exhalación cada hora en las próximas 6 horas) a su paso por la zona oeste y suroeste del estado de Puebla; **zona este-sureste del estado de Morelos** y zona noreste del estado de Guerrero, para las **primeras 12 horas de pronóstico**, (14:00 a las 02:00 hora local). Posteriormente para las últimas 12 horas de pronóstico, (02:00 a las 14:00 hora local del día siguiente), continuarán sobre la zona noreste, centro y sur del estado de Guerrero y algunas sobre el Océano Pacífico.

SIN PRONOSTICO DE CAÍDA DE CENIZA PARA EL ESTADO.



SISMOS	<p>Se registró sismo de magnitud de 3.5 grados Richter, a las 04:58:15 hrs con localización del epicentro a 12 km al norte de Coyuca de Benítez, Guerrero.</p> <p>NO PERCIBIDO EN EL ESTADO DE MORELOS.</p>	
	<h3>REPORTE DE DAÑOS A LA POBLACION</h3> <p>PROTECCIÓN CIVIL</p> <p>Sin reporte de daños a la población ni a la infraestructura en salud.</p>	



<http://ssm.gob.mx>



Servicios de Salud Morelos



@MorelosSalud

Callejón Borda N°3 Col. Centro C.P. 62000
Teléfono (777) 312 62 31 / 314 33 36 ext. 222

**Calle Gómez Azcárate No. 205, Col. Lomas de la Selva
C.P. 62270, Cuernavaca, Morelos. Tel.: 777 102 25 56**

INFORME DE MONITOREO DE TEMPERATURAS Y CALIDAD DEL AIRE

Fecha: 03/05/2022

Semana N° 18

Coordinación de Vigilancia Epidemiológica

Fuente: Comisión Estatal de Agua (CEAGUA)



PRONOSTICO DE TEMPERATURAS POR MUNICIPIO

TEMPERATURAS MÁXIMAS Y MÍNIMAS, ULTIMAS 24 HRS

Municipio	Min.	Max.	Municipio	Min.	Max.
Amacuzac	16°	39°	Tepalcingo	20°	38°
Cuautla	18°	34°	Ayala	19°	37°
Jiutepec	18°	34°	Huitzilac	09°	25°
Temixco	19°	38°	Tepoztlán	17°	37°
Tlaltizapan	20°	38°	Zacualpan	15°	31°
Axochiapan	21°	38°	Tlalquitenango	20°	42°
Cuernavaca	16°	33°	Puente de Ixtla	18°	41°
Jojutla	19°	40°			

Mínimas

Huitzilac 09°
25°

Tetela del Volcán 12°
25°

Totolapan 14°
28°

Ocuituco 14°
28°

Máximas

Tlalquitenango 20°
42°

Jojutla 19°
40°

Axochiapan 21°
38°

Zacatepec 21°
39°



CALIDAD DEL AIRE

ÍNDICE AIRE Y SALUD	NIVEL DE RIESGO ASOCIADO	RECOMENDACIONES	
		GRUPOS SENSIBLES	PARA TODA LA POBLACIÓN
<p>Estación de Monitoreo Cuernavaca Centro, Morelos</p> <p>78 Moderado</p> <p>Updated on Tuesday 6:00 Primary pollutant: pm10</p> <p>Current Past 48 hours data</p> <p>PM2.5 AQI 78 Min 42 Max 119</p> <p>PM10 AQI 31 Min 18 Max 52</p>	<p>Moderado</p> <p>Las personas sensibles pueden experimentar síntomas respiratorios (asmáticos), posible agravamiento de enfermedad pulmonar y cardiaca en personas con enfermedad cardiopulmonar y adultos mayores.</p>	<p>Considera reducir las actividades físicas vigorosas al aire libre.</p>	<p>Disfruta las actividades al aire libre.</p>



<http://ssm.gob.mx>



Servicios de Salud Morelos



@MorelosSalud

Callejón Borda N°3 Col. Centro C.P. 62000
Teléfono (777) 312 62 31 / 314 33 36 ext. 222

Calle Gómez Azcárate No. 205, Col. Lomas de la Selva
C.P. 62270, Cuernavaca, Morelos. Tel.: 777 102 25 56

INFORME DE MONITOREO EPIDEMIOLÓGICO

Fecha: 03/05/2022

Semana N° 18

Coordinación de Vigilancia Epidemiológica

Fuente: Jurisdicciones Sanitarias del estado de Morelos.

JURISDICCION SANITARIA I:

☞ SIN EVENTOS EXTRAORDINARIOS.

JURISDICCION SANITARIA II:

☞ SIN EVENTOS EXTRAORDINARIOS.

JURISDICCION SANITARIA III:

☞ SIN EVENTOS EXTRAORDINARIOS.



<http://ssm.gob.mx>



Servicios de Salud Morelos



@MorelosSalud

Callejón Borda N°3 Col. Centro C.P. 62000
Teléfono (777) 312 62 31 / 314 33 36 ext. 222

**Calle Gómez Azcárate No. 205, Col. Lomas de la Selva
C.P. 62270, Cuernavaca, Morelos. Tel.: 777 102 25 56**