

INFORME DE MONITOREO DE MEDIOS*

Fecha: 04/05/2022

Semana N° 18

Coordinación de Vigilancia Epidemiológica

*Vigilancia basada en eventos de interés epidemiológico mediante el monitoreo de medios abiertos de comunicación locales y nacionales.

Reporte de eventos:

Amenaza	Tema	Medio	Fecha	Resumen	Liga	Prioridad
Pobreza	Se duplica la pobreza	El Sol de Cuernavaca	04 mayo 2022	La pobreza en Morelos aumentó hasta un 25 por ciento durante la pandemia, porcentaje que se agregó a la que existía casi en el mismo rubro, por lo que ésta pudo haberse duplicado, aceptó Alfonso de Jesús Sotelo Martínez, secretario de Desarrollo Social del estado (Sedeso) ; sin embargo, el funcionario estatal confió que con los programas que se están dispersando, aunque con pocos recursos, mitigará la situación de muchas familias morelenses.	https://www.elsoldecuernavaca.com.mx/finanzas/pandemia-duplico-la-pobreza-en-morelos-8228611.html	Bajo
Incendio	Incendio forestal en Zacatepec	El Sol de Cuernavaca	03 mayo 2022	Para el director de Protección Civil de Zacatepec Hadid Salgado Téllez, en promedio se atienden 1.5 incendios diarios, destacando que los de mayor magnitud han sido el siniestro de una vivienda ocurrido el fin de semana y la tarde de ayer el incendio en el cerro del venado, dijo al advertir de las altas temperaturas y la contaminación que se produce, dijo al hacer un llamado a la población a que se abstenga de quemar basura.	https://www.elsoldecuernavaca.com.mx/local/controlado-el-incendio-del-cerro-del-venado-en-zacatepec-8231026.html	Bajo
Lluvias	Prevención de inundaciones	El Sol de Cuernavaca	04 mayo 2022	Sobre el programa que se da en el marco del inicio de la temporada de lluvias, de manera preventiva; "se da inicio al programa de limpieza de cauces y esto forma parte del programa contra inundaciones, tiene como fin salvaguardar la vida y salud de la población, que hay en la zona de riesgo con medidas preventivas reducir el margen de riesgo, de inundaciones, para que en esta temporada de lluvias afectan en menor grado a la población.	https://www.elsoldecuernavaca.com.mx/local/limpieza-y-desazolve-de-causes-para-la-proteccion-de-centro-de-poblacion-8231098.html	Bajo
Biológico	Vacunación Covid-19	Diario de Morelos	04 mayo 2022	A través de la coordinación de los programas del Bienestar en el estado de Morelos, se convoca a la población a a cumplir con su esquema de vacunación durante los siguientes días, para evitar nuevo período de contagios de COVID19.	https://www.diariodemorelos.com/noticias/laman-completar-esquema-vs-covid-esta-semana	Bajo
Biológico	Vacunación vs Sarampión	Diario de Morelos	04 mayo 2022	Secretaría de Salud y SSM instalarán módulo de vacunación en Jiutepec, Emiliano Zapata y Temixco para prevenir enfermedades en menores de edad, adolescentes y embarazadas.	https://www.diariodemorelos.com/noticias/vacunacion-ni-os-adolescentes-y-embarazadas-vs-sarampi-n-y-otras	Bajo
Lluvias	Prevención de inundaciones	Diario de Morelos	04 mayo 2022	El gobernador Cuauhtémoc Blanco Bravo realizó el arranque al programa de Limpieza y Desazolve de Cauces 2022, dicha medida es para disminuir el riesgo de desbordamiento de barrancas, ríos y canales de agua durante la temporada de lluvias que iniciará en los próximos días.	https://www.diariodemorelos.com/noticias/inicia-en-morelos-programa-para-desazolve-de-barrancas	Bajo
Biológico	Desabasto de medicamentos	La Unión	04 mayo 2022	Maestros jubilados de la región sur insistieron en que ya es necesaria la construcción de una clínica de segundo nivel del ISSSTE en este municipio porque la actual ya es insuficiente.	https://www.launion.com.mx/morelos/zona-sur/noticias/205335-solicitaran-a-amlo-nueva-clinica-del-issste-en-jojutla.html	Bajo



<http://ssm.gob.mx>



Servicios de Salud Morelos



@MorelosSalud

Callejón Borda N°3 Col. Centro C.P. 62000
Teléfono (777) 312 62 31 / 314 33 36 ext. 222

**Calle Gómez Azcárate No. 205, Col. Lomas de la Selva
C.P. 62270, Cuernavaca, Morelos. Tel.: 777 102 25 56**

Amenaza	Tema	Medio	Fecha	Resumen	Liga	Prioridad
Lluvias	Prevención de inundaciones	La Unión	04 mayo 2022	La colonia Actopan de este municipio es el principal punto de riesgo en la temporada de lluvias. Por ello, el director de Protección Civil de este lugar, Julio Ocampo Domínguez, aseguró que mantienen acciones preventivas en este punto para reducir el riesgo de contingencia.	https://www.launion.com.mx/morelos/zona-sur/noticias/205332-colonia-actopan-el-principal-punto-de-riesgo-durante-lluvias-en-tetecala.html	Bajo
Biológico	Aborto en Morelenses	El Regional del Sur	04 mayo 2022	Se acerca a mil el número de mujeres morelenses quienes, ante el riesgo de terminar en la cárcel por interrumpir su embarazo en Morelos o acabar muertas, han tenido que trasladarse a la Ciudad de México para realizar la intervención de forma legal, sanitaria y segura.	https://www.elregiona.com.mx/cerca-de-mil-las-morelenses-que-tuvieron-que-abortar-en-cdmx	Bajo



<http://ssm.gob.mx>



Servicios de Salud Morelos



@MorelosSalud

Callejón Borda N°3 Col. Centro C.P. 62000
Teléfono (777) 312 62 31 / 314 33 36 ext. 222

**Calle Gómez Azcárate No. 205, Col. Lomas de la Selva
C.P. 62270, Cuernavaca, Morelos. Tel.: 777 102 25 56**

INFORME DE RIESGOS METEOROLÓGICOS

Fecha: 04/05/2022

Semana N° 18

Coordinación de Vigilancia Epidemiológica

Fuente: Servicio Meteorológico Nacional de México, CONAGUA.

LLUVIAS, DESCARGAS ELÉCTRICAS Y POSIBLE CAÍDA DE GRANIZO EN EL NORESTE, CENTRO, ORIENTE Y SURESTE DE MÉXICO, CON PROBABLE DESARROLLO DE TORBELLINOS O TORNADOS EN COAHUILA Y NUEVO LEÓN

Para hoy, una **línea seca** sobre el norte de México continuará interactuando con un **sistema frontal** que se extenderá sobre el sur de Estados Unidos y con la entrada de aire cálido y húmedo proveniente del Golfo de México, manteniendo la probabilidad de chubascos con descargas eléctricas en Coahuila, Nuevo León y Tamaulipas, además de vientos muy fuertes **con posibles torbellinos o tornados en el norte de Coahuila y Nuevo León**. Por su parte, un **canal de baja presión** producirá chubascos sobre el centro del país y otro **canal de baja presión** sobre el sureste de México, generará lluvias puntuales fuertes en Chiapas y chubascos en Oaxaca. El ingreso de aire cálido y húmedo procedente del Mar Caribe, originará chubascos el oriente de la Península de Yucatán. A su vez, un **sistema anticiclónico en niveles medios de la atmósfera** mantendrá la **onda de calor** sobre la mayor parte del país, con temperaturas máximas superiores a 35°C en 27 entidades, destacando algunas regiones de Chihuahua, Sinaloa, Nayarit, Jalisco, Michoacán, Guerrero, **Morelos**, Nuevo León, Tamaulipas, Veracruz, Oaxaca, Chiapas, Tabasco, Campeche y Yucatán, en donde las temperaturas máximas muy calurosas superarán los 40 °C.

Lluvias aisladas (0.1-5mm):

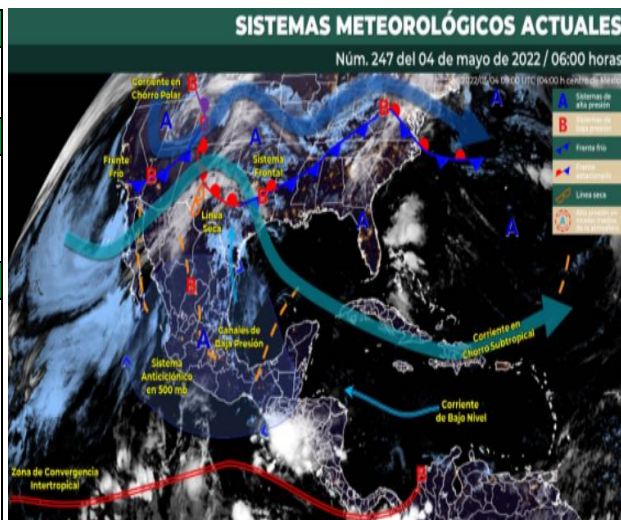
Guanajuato, Querétaro, **Morelos**, Veracruz, Campeche y Yucatán.

Temperaturas Máximas de 40-45 °C:

Morelos (sur), Nuevo León (este), Tamaulipas (oeste), Veracruz (sur), Tabasco (occidente), Guerrero (norte y noroeste), Oaxaca (este y centro).

Pronóstico en región Mesa Central:

Cielo parcialmente nublado por la mañana y nublado por la tarde. Lluvias con intervalos de chubascos, descargas eléctricas y granizo en Hidalgo, Puebla y Tlaxcala, así como **lluvias aisladas en** Guanajuato, Querétaro y **Morelos**. Ambiente fresco por la mañana y cálido a caluroso por la tarde. Viento de dirección variable de 10 a 25 km/h en la región, con rachas de 50 a 60 km/h en Guanajuato.



<http://ssm.gob.mx>



Servicios de Salud Morelos



@MorelosSalud

Callejón Borda N°3 Col. Centro C.P. 62000
Teléfono (777) 312 62 31 / 314 33 36 ext. 222

**Calle Gómez Azcárate No. 205, Col. Lomas de la Selva
C.P. 62270, Cuernavaca, Morelos. Tel.: 777 102 25 56**

INFORME DE MONITOREO VOLCÁNICO Y SISMOLÓGICO

Fecha: 04/05/2022

Semana N° 18

Coordinación de Vigilancia Epidemiológica

Fuente: Servicio Sismológico Nacional, UNAM. / Centro nacional de Prevención de Desastres (CENAPRED)-SEGOB, SENEAM-SCT y NOAA.

En las últimas 24 horas, mediante los sistemas de **monitoreo del volcán Popocatepetl**, se detectaron **43 exhalaciones de baja intensidad, acompañadas de vapor de agua y gas**. Así mismo, se tuvieron episodios de salida continua de vapor y gas. Adicionalmente, se contabilizaron **19 minutos de tremor de baja amplitud**. Al momento de este reporte se observa una **leve emisión de vapor y gas**.

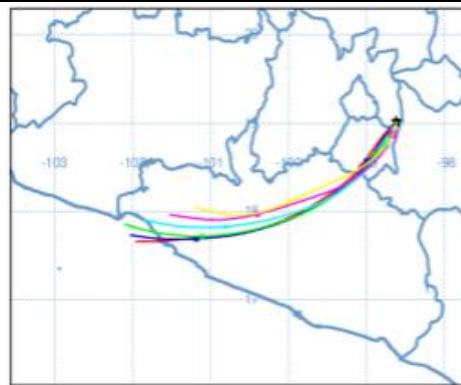
NIVEL DE ALERTA	SEMAFORO	AMARILLO-FASE 2	RECOMENDACIONES PARA LA FASE AMARILLO FASE 2
	<p>El volcán presenta incremento en su actividad, con explosiones esporádicas:</p> <ul style="list-style-type: none"> Pluma continua de vapor de agua y gas. Caída de ceniza leves a moderadas en poblaciones cercanas. Lanzamiento de fragmentos incandescentes y posibilidad de flujos piroclásticos de corto alcance asociado a las explosiones. Crecimiento y destrucción de domos de lava. Flujos de lodo o escombros de corto alcance. 		

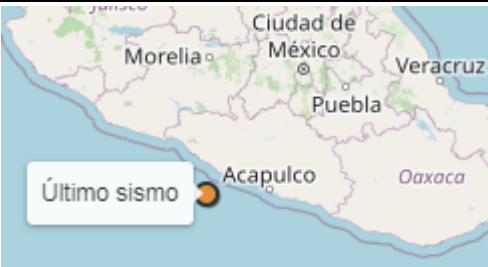
- Continuar con el **radio de seguridad de 12 km**, por lo que la **permanencia** en esa área **no está permitida**.
- Controlar el tránsito entre Santiago Xalitlintla y San Pedro Nexapa, vía Paso de Cortés.
- A las autoridades de **Protección Civil**, **mantener sus procedimientos preventivos**, de acuerdo con sus planes operativos.
- A la **población** se le recomienda **eleva la atención a los avisos de las autoridades de su localidad** y se exhorta a no acercarse al volcán, y mucho menos al cráter.
- Mantenerse fuera de cañadas ante posibles flujos de lodo**, principalmente en temporada de lluvias.

PRONOSTICO DE CAIDA DE CENIZA

En caso de una exhalación de ceniza volcánica, **el pronóstico de trayectoria hacia el suroeste, cambiando al oeste-suroeste** (simulando exhalación cada hora en las próximas 6 horas) a su paso por la zona oeste del estado de Puebla; zona sureste del Estado de México; **zona noreste, este, centro-este, sureste, sur y sur-suroeste del estado de Morelos** y zona nor-noreste del estado de Guerrero, **para las primeras 12 horas de pronóstico**, (14:00 a las 02:00 hora local). Posteriormente para las últimas 12 horas de pronóstico, (02:00 a las 14:00 hora local del día siguiente), continuarán sobre la zona nor-noreste, norte, centro, oeste y suroeste del estado de Guerrero y algunas sobre el Océano Pacífico.

SIN PRONOSTICO DE CAÍDA DE CENIZA PARA EL ESTADO.



SISMOS	<p>Se registró sismo de magnitud de 4.1 grados Richter, a las 02:27:18 hrs con localización del epicentro a 82 km al sur de Petatlan, Guerrero.</p> <p>NO PERCIBIDO EN EL ESTADO DE MORELOS.</p>	
	REPORTE DE DAÑOS A LA POBLACION	
	PROTECCIÓN CIVIL	Sin reporte de daños a la población ni a la infraestructura en salud.



<http://ssm.gob.mx>



Servicios de Salud Morelos



@MorelosSalud

Callejón Borda N°3 Col. Centro C.P. 62000
Teléfono (777) 312 62 31 / 314 33 36 ext. 222

**Calle Gómez Azcárate No. 205, Col. Lomas de la Selva
C.P. 62270, Cuernavaca, Morelos. Tel.: 777 102 25 56**

INFORME DE MONITOREO DE TEMPERATURAS Y CALIDAD DEL AIRE

Fecha: 04/05/2022

Semana N° 18

Coordinación de Vigilancia Epidemiológica

Fuente: Comisión Estatal de Agua (CEAGUA)



PRONOSTICO DE TEMPERATURAS POR MUNICIPIO

Municipio	Min.	Max.	Municipio	Min.	Max.
Amacuzac	16°	40°	Tepalcingo	20°	38°
Cuautla	18°	34°	Ayala	19°	37°
Jiutepec	18°	35°	Huitzilac	08°	25°
Temixco	19°	38°	Tepoztlán	17°	37°
Tlaltizapan	20°	38°	Zacualpan	15°	31°
Axochiapan	21°	38°	Tlalquitenango	20°	41°
Cuernavaca	16°	33°	Puente de Ixtla	18°	40°
Jojutla	19°	40°			

TEMPERATURAS MÁXIMAS Y MÍNIMAS, ULTIMAS 24 HRS

Mínimas	Máximas
Huitzilac 08° 25°	Tlalquitenango 20° 41°
Tetela del Volcán 12° 26°	Jojutla 19° 40°
Totolapan 14° 29°	Axochiapan 21° 38°
Ocuituco 13° 29°	Zacatepec 20° 39°



CALIDAD DEL AIRE

ÍNDICE AIRE Y SALUD

NIVEL DE RIESGO ASOCIADO

RECOMENDACIONES

GRUPOS SENSIBLES

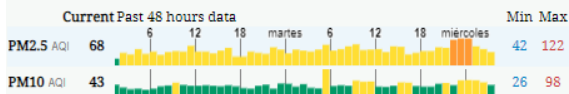
PARA TODA LA POBLACIÓN

Estación de Monitoreo Cuernavaca Centro, Morelos

68

Moderado

Updated on Wed. 5:00
Temp.: 17°C



Moderado

Las personas sensibles pueden experimentar síntomas respiratorios (asmáticos), posible agravamiento de enfermedad pulmonar y cardiaca en personas con enfermedad cardiopulmonar y adultos mayores.

Considera reducir las actividades físicas vigorosas al aire libre.

Disfruta las actividades al aire libre.



<http://ssm.gob.mx>



Servicios de Salud Morelos



@MorelosSalud

Callejón Borda N°3 Col. Centro C.P. 62000
Teléfono (777) 312 62 31 / 314 33 36 ext. 222

Calle Gómez Azcárate No. 205, Col. Lomas de la Selva
C.P. 62270, Cuernavaca, Morelos. Tel.: 777 102 25 56

INFORME DE MONITOREO EPIDEMIOLÓGICO

Fecha: 04/05/2022

Semana N° 18

Coordinación de Vigilancia Epidemiológica

Fuente: Jurisdicciones Sanitarias del estado de Morelos.

JURISDICCION SANITARIA I:

☞ SIN EVENTOS EXTRAORDINARIOS.

JURISDICCION SANITARIA II:

☞ SIN EVENTOS EXTRAORDINARIOS.

JURISDICCION SANITARIA III:

☞ SIN EVENTOS EXTRAORDINARIOS.



<http://ssm.gob.mx>



Servicios de Salud Morelos



@MorelosSalud

Callejón Borda N°3 Col. Centro C.P. 62000
Teléfono (777) 312 62 31 / 314 33 36 ext. 222

**Calle Gómez Azcárate No. 205, Col. Lomas de la Selva
C.P. 62270, Cuernavaca, Morelos. Tel.: 777 102 25 56**