

INFORME DE MONITOREO DE MEDIOS*

Fecha: 06/05/2022

Semana N° 18

Coordinación de Vigilancia Epidemiológica

*Vigilancia basada en eventos de interés epidemiológico mediante el monitoreo de medios abiertos de comunicación locales y nacionales.

Reporte de eventos:

Amenaza	Tema	Medio	Fecha	Resumen	Liga	Prioridad
Violencia	Aumento en la violencia	El Sol de Cuernavaca	06 mayo 2022	La población en el sistema penitenciario en Morelos pasó de mil 997 Personas Privadas de la Libertad (PPL) a tres mil 987 durante el sexenio actual, lo que significa una sobrepoblación de 48 por ciento, aceptó el comisionado estatal de Seguridad, José Antonio Ortiz Guarneros, al sumir los números como un logro durante la administración encabezada por Cuauhtémoc Blanco Bravo.	https://www.elsoldecuernavaca.com.mx/loca/lreos-se-duplican-en-las-carceles-de-morelos-8239536.html	Bajo
Biológico	Rehabilitación de rutas de evacuación	Diario de Morelos	06 mayo 2022	En compañía de su gabinete, el gobernador del estado, Cuauhtémoc Blanco, acudió al municipio de Tetela del Volcán donde conversó y atendió necesidades planteadas por el alcalde Luis Antonio Martínez Álvarez, cabildo e integrantes de su equipo de trabajo.	https://www.diariode-morelos.com/noticias/anuncian-rehabilitacion-de-rutas-de-evacuacion-y-obras-para-tetela-del-volc-n	Bajo
Biológico	Nueva clase de Hepatitis infantil	La Unión	06 mayo 2022	La Secretaría de Salud federal destacó que hasta el momento en México no se ha identificado este tipo de padecimiento, pero advirtió que todas las unidades médicas deben estar pendientes, para analizar los casos y en su caso dar un manejo adecuado.	https://www.launion.com.mx/morelos/sociedad/noticias/205466-autoridades-en-alerta-ante-nueva-clase-de-hepatitis-infantil.html	Bajo
Biológico	Prevención ante desastres	La Unión	06 mayo 2022	Con la encomienda de fortalecer los programas preventivos para preservar la integridad física y bienes de los habitantes, quedó instalado el Consejo Municipal de Protección Civil, que fungirá como órgano de consulta y de coordinación de acciones para fomentar la participación activa y responsable de todos los sectores de la población del municipio.	https://www.launion.com.mx/morelos/cuautla/noticias/205480-instalan-el-consejo-de-proteccion-civil-de-yecapixtla.html	Bajo
Biológico	Lavado de manos	La Unión	05 mayo 2022	En el marco del Día Mundial de la Higiene de Manos que se celebra este jueves cinco de mayo, el epidemiólogo adscrito al Hospital General Regional con Medicina Familiar (HGR/MF) No. 1 del Instituto Mexicano del Seguro Social (IMSS) en Morelos, Alejandro Sardineta Robles, mencionó que esta práctica es la medida más sencilla y eficaz para reducir diferentes infecciones.	https://www.launion.com.mx/morelos/avances/noticias/205453-importante-mantener-una-higiene-de-manos-constante-imss-morelos.html	Bajo



<http://ssm.gob.mx>



Servicios de Salud Morelos



@MorelosSalud

Callejón Borda N°3 Col. Centro C.P. 62000
Teléfono (777) 312 62 31 / 314 33 36 ext. 222

**Calle Gómez Azcárate No. 205, Col. Lomas de la Selva
C.P. 62270, Cuernavaca, Morelos. Tel.: 777 102 25 56**

INFORME DE RIESGOS METEOROLÓGICOS

Fecha: 06/05/2022

Semana N° 18

Coordinación de Vigilancia Epidemiológica

Fuente: Servicio Meteorológico Nacional de México, CONAGUA.

LLUVIAS FUERTES EN EL NORESTE, CENTRO Y ORIENTE DEL PAÍS Y MUY FUERTES EN EL SURESTE DE MÉXICO

Para hoy, persistirá una **línea seca** sobre el norte del territorio nacional interactuando con la **corriente en chorro subtropical** y con un **canal de baja presión** que se extenderá sobre el interior del país, así como con la entrada de humedad de ambos océanos y con **inestabilidad** en niveles altos de la atmósfera, lo que originará chubascos y lluvias puntuales fuertes en el noreste y centro del territorio, incluido el Valle de México. Por otra parte, un segundo **canal de baja presión** en el sureste de la República Mexicana, generará lluvias puntuales muy fuertes en Chiapas. Las lluvias mencionadas estarán acompañadas de descargas eléctricas, rachas de viento y posible caída de granizo. Finalmente, un sistema anticiclónico en niveles medios de la atmósfera mantendrá la **onda de calor** sobre gran parte del territorio mexicano, con temperaturas máximas vespertinas muy calurosas, por arriba de los 40°C en 18 estados de la República.

Las lluvias se acompañarán de descargas eléctricas, vientos fuertes y caída de granizo de diferentes tamaños.

Lluvias aisladas (0.1-5mm):


Coahuila, Michoacán, **Morelos**, Veracruz y Oaxaca.

Temperaturas Máximas de 40-45 °C:

Sonora (sur), Sinaloa, Coahuila, Nuevo León, Durango, Zacatecas, Tamaulipas, Veracruz, Tabasco, Nayarit, Jalisco, Michoacán, **Morelos**, Guerrero, Oaxaca, Chiapas, Campeche y Yucatán.

Pronóstico en región Mesa Central:

Cielo con nubes dispersas en la mañana, incrementando la nubosidad en el transcurso del día, con probabilidad de lluvias puntuales fuertes en zonas de Guanajuato, Querétaro, Hidalgo, Puebla y Tlaxcala, **además de chubascos en Morelos**. Las lluvias estarán acompañadas de descargas eléctricas y posible caída de granizo. Ambiente fresco por la mañana y cálido a caluroso por la tarde. Viento del norte y noreste 10 a 25 km/h con rachas de 30 a 40 km/h.



<http://ssm.gob.mx>



Servicios de Salud Morelos



@MorelosSalud

Callejón Borda N°3 Col. Centro C.P. 62000
Teléfono (777) 312 62 31 / 314 33 36 ext. 222

**Calle Gómez Azcárate No. 205, Col. Lomas de la Selva
C.P. 62270, Cuernavaca, Morelos. Tel.: 777 102 25 56**

INFORME DE MONITOREO VOLCÁNICO Y SISMOLÓGICO

Fecha: 06/05/2022

Semana N° 18

Coordinación de Vigilancia Epidemiológica

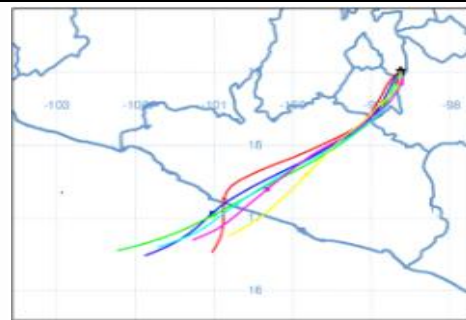
Fuente: Servicio Sismológico Nacional, UNAM. / Centro nacional de Prevención de Desastres (CENAPRED)-SEGOB, SENEAM-SCT y NOAA.


En las últimas 24 horas, mediante los sistemas de **monitoreo del volcán Popocatepetl**, se detectaron **40 exhalaciones de baja intensidad, acompañadas de vapor de agua, gas y en ocasiones ligeras cantidades de ceniza**. Durante la mañana y al momento de este reporte **se observó una emisión constante de baja altura compuesta de gases volcánicos y vapor de agua, que se dispersa hacia el oeste**.

NIVEL DE ALERTA	SEMAFORO	AMARILLO-FASE 2	RECOMENDACIONES PARA LA FASE AMARILLO FASE 2
	<p>El volcán presenta incremento en su actividad, con explosiones esporádicas:</p> <ul style="list-style-type: none">● Pluma continua de vapor de agua y gas.● Caída de ceniza leves a moderadas en poblaciones cercanas.● Lanzamiento de fragmentos incandescentes y posibilidad de flujos piroclásticos de corto alcance asociado a las explosiones.● Crecimiento y destrucción de domos de lava.● Flujos de lodo o escombros de corto alcance.		<p>1. Continuar con el radio de seguridad de 12 km, por lo que la permanencia en esa área no está permitida.</p> <p>2. Controlar el tránsito entre Santiago Xalitintla y San Pedro Nexapa, vía Paso de Cortés.</p> <p>3. A las autoridades de Protección Civil, mantener sus procedimientos preventivos, de acuerdo con sus planes operativos.</p> <p>4. A la población se le recomienda eleva la atención a los avisos de las autoridades de su localidad y se exhorta a no acercarse al volcán, y mucho menos al cráter.</p> <p>5. Mantenerse fuera de cañadas ante posibles flujos de lodo, principalmente en temporada de lluvias.</p>

PRONOSTICO DE CAIDA DE CENIZA

En caso de una exhalación de ceniza volcánica, **el pronóstico de trayectoria hacia el suroeste** (simulando exhalación cada hora en las próximas 6 horas) a su paso por la zona oeste del estado de Puebla; zona sureste del Estado de México; **zona noreste, este y sur del estado de Morelos**; y zona norte del estado de Guerrero, para **las primeras 12 horas de pronóstico**, (14:00 a las 02:00 hora local). Posteriormente para las últimas 12 horas de pronóstico, (02:00 a las 14:00 hora local del día siguiente), continuarán sobre la zona norte, centro y sur del estado de Guerrero.



SISMOS	<p>Se registró sismo de magnitud de 4.1 grados Richter, a las 17:18:55 hrs con localización del epicentro a 19 km al oeste de Tapachula, Chiapas.</p> <p>NO PERCIBIDO EN EL ESTADO DE MORELOS.</p>	 <p>Último sismo</p>
	<p>REPORTE DE DAÑOS A LA POBLACION</p> <p>PROTECCIÓN CIVIL</p> <p>Sin reporte de daños a la población ni a la infraestructura en salud.</p>	



<http://ssm.gob.mx>



Servicios de Salud Morelos



@MorelosSalud

Callejón Borda N°3 Col. Centro C.P. 62000
Teléfono (777) 312 62 31 / 314 33 36 ext. 222

**Calle Gómez Azcárate No. 205, Col. Lomas de la Selva
C.P. 62270, Cuernavaca, Morelos. Tel.: 777 102 25 56**

INFORME DE MONITOREO DE TEMPERATURAS Y CALIDAD DEL AIRE

Fecha: 06/05/2022

Semana N° 18

Coordinación de Vigilancia Epidemiológica

Fuente: Comisión Estatal de Agua (CEAGUA)

**PRONOSTICO DE TEMPERATURAS POR
MUNICIPIO**

Municipio	Min.	Max.	Municipio	Min.	Max.
Amacuzac	16°	40°	Tepalcingo	20°	38°
Cuautla	18°	35°	Ayala	19°	37°
Jiutepec	19°	35°	Huitzilac	08°	26°
Temixco	19°	38°	Tepoztlán	19°	38°
Tlaltizapan	20°	38°	Zacualpan	15°	31°
Axochiapan	21°	38°	Tlalquitenango	20°	42°
Cuernavaca	16°	34°	Puente de Ixtla	18°	40°
Jojutla	20°	41°			

**TEMPERATURAS MÁXIMAS Y MÍNIMAS,
ULTIMAS 24 HRS**

Mínimas

Huitzilac 08°
26°

Tetela del Volcán 12°
27°

Totolapan 14°
30°

Ocuituco 14°
30°

Máximas

Tlalquitenango 20°
42°

Jojutla 20°
41°

Axochiapan 21°
38°

Zacatepec 21°
41°

CALIDAD DEL AIRE

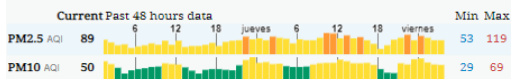
ÍNDICE AIRE Y SALUD

Estación de Monitoreo Cuernavaca Centro, Morelos

89

Moderado

Updated on Friday 5:00
Temp.: 17°C



NIVEL DE RIESGO ASOCIADO

Moderado

Las personas sensibles pueden experimentar síntomas respiratorios (asmáticos), posible agravamiento de enfermedad pulmonar y cardiaca en personas con enfermedad cardiopulmonar y adultos mayores.

RECOMENDACIONES

GRUPOS SENSIBLES

Considera reducir las actividades físicas vigorosas al aire libre.

PARA TODA LA POBLACIÓN

Disfruta las actividades al aire libre.



<http://ssm.gob.mx>



Servicios de Salud Morelos



@MorelosSalud

Callejón Borda N°3 Col. Centro C.P. 62000
Teléfono (777) 312 62 31 / 314 33 36 ext. 222

Calle Gómez Azcárate No. 205, Col. Lomas de la Selva
C.P. 62270, Cuernavaca, Morelos. Tel.: 777 102 25 56

INFORME DE MONITOREO EPIDEMIOLÓGICO

Fecha: 06/05/2022

Semana N° 18

Coordinación de Vigilancia Epidemiológica

Fuente: Jurisdicciones Sanitarias del estado de Morelos.

JURISDICCION SANITARIA I:

☞ SIN EVENTOS EXTRAORDINARIOS.

JURISDICCION SANITARIA II:

☞ SIN EVENTOS EXTRAORDINARIOS.

JURISDICCION SANITARIA III:

☞ SIN EVENTOS EXTRAORDINARIOS.



<http://ssm.gob.mx>



Servicios de Salud Morelos



@MorelosSalud

Callejón Borda N°3 Col. Centro C.P. 62000
Teléfono (777) 312 62 31 / 314 33 36 ext. 222

**Calle Gómez Azcárate No. 205, Col. Lomas de la Selva
C.P. 62270, Cuernavaca, Morelos. Tel.: 777 102 25 56**