

**INFORME DE MONITOREO DE MEDIOS\***

Fecha: 07/05/2022

Semana N° 18

Coordinación de Vigilancia Epidemiológica

\*Vigilancia basada en eventos de interés epidemiológico mediante el monitoreo de medios abiertos de comunicación locales y nacionales.

**Reporte de eventos:**

Amenaza	Tema	Medio	Fecha	Resumen	Liga	Prioridad
Calor	Altas temperaturas	El Sol de Cuernavaca	06 mayo 2021	Cada directivo de cada plantel escolar tendrá la facultad para modificar el horario en las clases que se llevan a cabo al aire libre, dijo el <b>director del Instituto de Educación Básica del Estado (IEBEM), Eliacin Salgado de la Paz</b> , ya que durante la temporada de calor los menores pueden resultar afectados por golpes de calor; el objetivo no es dejar de realizarlas sino hacerlos ya sea muy temprano o después del mediodía.	<a href="https://www.elsoldecuernavaca.com.mx/local/escuelas-enfrentan-las-altas-temperaturas-con-clases-al-aire-libre-8245274.html">https://www.elsoldecuernavaca.com.mx/local/escuelas-enfrentan-las-altas-temperaturas-con-clases-al-aire-libre-8245274.html</a>	Bajo
Incendio	Incendio forestal	El Sol de Cuernavaca	06 mayo 2021	Mientras en Zacatepec llevan cuatro días atendiendo los incendios en el cerro del venado, este viernes se llevó a cabo la quema controlada de pastizales pero en el extremo que corresponde al municipio indígena de Xoxocotla.	<a href="https://www.elsoldecuernavaca.com.mx/local/despues-de-cuatro-dias-logran-sofocar-incendios-del-cerro-del-venado-en-zacatepec-8246684.html">https://www.elsoldecuernavaca.com.mx/local/despues-de-cuatro-dias-logran-sofocar-incendios-del-cerro-del-venado-en-zacatepec-8246684.html</a>	Bajo
Biológico	Tabaquismo en Morelos	El Sol de Cuernavaca	06 mayo 2021	<b>El Instituto Nacional de Salud Pública (INSP)</b> , junto a otras instituciones del sector y organizaciones civiles, aplicaron un programa de apoyo para que los fumadores dejen de consumir tabaco, en este <b>participaron 100 personas de varios municipios del estado, principalmente los ubicados en la zona conurbada de la entidad bajo un esquema a distancia y utilizando las tecnologías.</b>	<a href="https://www.elsoldecuernavaca.com.mx/local/insp-presenta-programa-para-dejar-de-fumar-con-exito-del-47-8245181.html">https://www.elsoldecuernavaca.com.mx/local/insp-presenta-programa-para-dejar-de-fumar-con-exito-del-47-8245181.html</a>	Bajo
Biológico	Calidad del aire	El Sol de Cuernavaca	07 mayo 2021	"La calidad del aire en Morelos es buena", presumió el <b>secretario de Desarrollo Sustentable, José Luis Galindo</b> , no supo decir por qué pero aseveró que aquí no hay problema como en la Ciudad de México (Cdmx) aunque la entidad es parte de la megalópolis y de la <b>Comisión Ambiental de la Megalópolis (CAME).</b>	<a href="https://www.elsoldecuernavaca.com.mx/local/sin-datos-presume-gobierno-buena-calidad-del-aire-8242940.html">https://www.elsoldecuernavaca.com.mx/local/sin-datos-presume-gobierno-buena-calidad-del-aire-8242940.html</a>	Bajo
Biológico	Llamado a completar esquema de vacunación	Diario de Morelos	07 mayo 2021	Cecilia Guzmán, subdirectora de Salud Pública, de los Servicios de Salud de Morelos (SSM) invitó a la población revisar la cartilla de vacunación de los menores de edad y completar esquemas.	<a href="https://www.diariodemorelos.com/noticias/laman-completar-vacunacion-b-sica-menores">https://www.diariodemorelos.com/noticias/laman-completar-vacunacion-b-sica-menores</a>	Bajo
Biológico	Casos activos Covid-19	Diario de Morelos	07 mayo 2021	La Secretaría de Salud Morelos informa que a la fecha en Morelos se han estudiado 313 mil 161 personas, de las cuales se han confirmado 70 mil 263 con coronavirus COVID-19; 19 están activas y se han registrado 5 mil 308 defunciones.	<a href="https://www.diariodemorelos.com/noticias/reportan-seis-nuevos-pacientes-covid-y-19-casos-activos">https://www.diariodemorelos.com/noticias/reportan-seis-nuevos-pacientes-covid-y-19-casos-activos</a>	Bajo
Biológico	Casos de Dengue en Morelos	Diario de Morelos	07 mayo 2021	El estado de Morelos se encuentra entre las entidades con mayor número de casos de dengue, de todo el país.	<a href="https://www.diariodemorelos.com/noticias/morelos-con-m-s-casos-de-dengue-del-pa-s">https://www.diariodemorelos.com/noticias/morelos-con-m-s-casos-de-dengue-del-pa-s</a>	Bajo



<http://ssm.gob.mx>



Servicios de Salud Morelos



@MorelosSalud

Callejón Borda N°3 Col. Centro C.P. 62000  
Teléfono (777) 312 62 31 / 314 33 36 ext. 222

**Calle Gómez Azcárate No. 205, Col. Lomas de la Selva  
C.P. 62270, Cuernavaca, Morelos. Tel.: 777 102 25 56**

Amenaza	Tema	Medio	Fecha	Resumen	Liga	Prioridad
Calor	Clima para el fin de semana	Diario de Morelos	07 mayo 2021	La Comisión Estatal de Agua Ceagua informa que para el primer fin de semana del mes de mayo se pronostica un ambiente cálido a muy caluroso durante el día, especialmente en los municipios del sur de la entidad, así como la posibilidad de chubascos ligeros a moderados.	<a href="https://www.diariodemorelos.com/noticias/c-mo-estar-el-clima-para-este-fin-de-semana-en-morelos">https://www.diariodemorelos.com/noticias/c-mo-estar-el-clima-para-este-fin-de-semana-en-morelos</a>	Bajo
Biológico	Llamado a vacunación de triple viral	La Unión	07 mayo 2021	La Secretaría de Salud federal modificó el esquema de vacunación, por lo que padres, madres y cuidadores de menores que hayan cumplido un año y medio de edad deben acudir a la aplicación del segundo refuerzo de la vacuna triple viral contra sarampión, rubéola y parotiditis.	<a href="https://www.launion.com.mx/morelos/sociedad/noticias/205541-llaman-a-aplicar-a-menores-segundo-refuerzo-de-vacuna-triple-viral.html">https://www.launion.com.mx/morelos/sociedad/noticias/205541-llaman-a-aplicar-a-menores-segundo-refuerzo-de-vacuna-triple-viral.html</a>	Bajo
Biológico	Hepatitis de origen desconocido	La Unión	07 mayo 2021	La Secretaría de Salud federal destacó que hasta el momento en México no se ha identificado este tipo de padecimiento.	<a href="https://www.launion.com.mx/morelos/sociedad/noticias/205466-autoridades-en-alerta-ante-nueva-clase-de-hepatitis-infantil.html">https://www.launion.com.mx/morelos/sociedad/noticias/205466-autoridades-en-alerta-ante-nueva-clase-de-hepatitis-infantil.html</a>	Bajo
Biológico	Modificación al esquema básico de vacunación	La Unión	07 mayo 2021	El cambio no aparece en la cartillas de vacunación, por lo que la ciudadanía debe tomar en cuenta esta recomendación, confirmó la titular de Salud Pública de los Servicios de Salud de Morelos (SSM), Cecilia Guzmán Rodríguez.	<a href="https://www.launion.com.mx/morelos/avances/noticias/205519-modifico-secretaria-de-salud-federal-esquema-basico-de-vacunacion-ssm.html">https://www.launion.com.mx/morelos/avances/noticias/205519-modifico-secretaria-de-salud-federal-esquema-basico-de-vacunacion-ssm.html</a>	Bajo
Biológico	Retraso en entrega de plan de contingencia ante lluvias	La Unión	07 mayo 2021	Así lo informó esta mañana el titular de la Coordinación Estatal de Protección Civil Morelos (CEPCM), Enrique Clement Gallardo, quien lamentó que reiteradamente los ayuntamientos incumplen con esta importante medida.	<a href="https://www.launion.com.mx/morelos/avances/noticias/205501-solo-ocho-municipios-han-entregado-su-plan-de-contingencia-por-temporada-de-lluvias.html">https://www.launion.com.mx/morelos/avances/noticias/205501-solo-ocho-municipios-han-entregado-su-plan-de-contingencia-por-temporada-de-lluvias.html</a>	Bajo



<http://ssm.gob.mx>



Servicios de Salud Morelos



@MorelosSalud

Callejón Borda N°3 Col. Centro C.P. 62000  
Teléfono (777) 312 62 31 / 314 33 36 ext. 222

**Calle Gómez Azcárate No. 205, Col. Lomas de la Selva  
C.P. 62270, Cuernavaca, Morelos. Tel.: 777 102 25 56**

**INFORME DE RIESGOS METEOROLÓGICOS**

Fecha: 07/05/2022

Semana N° 18

Coordinación de Vigilancia Epidemiológica

**Fuente:** Servicio Meteorológico Nacional de México, CONAGUA.

**PRONÓSTICO DE LLUVIAS FUERTES, DESCARGAS ELÉCTRICAS Y CAÍDA DE GRANIZO EN EL CENTRO Y SUR DE MÉXICO, ADEMÁS DE PUNTUALES MUY FUERTES EN CHIAPAS**

Este día, un **nuevo frente frío** de corta duración, asociado con una **vaguada polar**, se aproximará e ingresará sobre el noroeste de México, originando vientos con rachas de 60 a 80 km/h y tolveneras en Baja California, Sonora y Chihuahua. Una **línea seca** permanecerá sobre Coahuila e interaccionará con un **canal de baja presión** que se extenderá desde el noreste hasta el centro del país, ambos sistemas asociados al ingreso de humedad proveniente del Océano Pacífico y Golfo de México, producirán lluvias fuertes en Hidalgo, Querétaro, Puebla y Tlaxcala, así como vientos con rachas de 60 a 80 km/h y tolveneras en estados de la Mesa del Norte. Un segundo **canal de baja presión** en el sureste de la República Mexicana, generará lluvias puntuales muy fuertes en Chiapas. Las lluvias mencionadas estarán acompañadas de descargas eléctricas, rachas de viento y caída de granizo. Adicionalmente, un **sistema anticiclónico en niveles medios de la atmósfera** mantendrá la **onda de calor** sobre gran parte del territorio mexicano con temperaturas por arriba de los 40°C en 20 estados de la República Mexicana.

**Intervalo de chubascos (5-25mm):**


San Luis Potosí, Guanajuato, Estado de México, Ciudad de México y **Morelos**.

**Temperaturas Máximas de 40-45 °C:**

Michoacán (oeste y sur), Guerrero (norte), **Morelos (sur)**, Zacatecas (sur y suroeste), San Luis Potosí (sur), Veracruz (sur), Oaxaca (noreste y noroeste), Chiapas (norte y sur), Tabasco (centro y oeste), Campeche (norte y suroeste) y Yucatán (oeste).

**Pronóstico en región Mesa Central:**

Cielo con nubes dispersas en la mañana y nublado con lluvias puntuales fuertes en Hidalgo, Querétaro, Puebla y Tlaxcala, además **de chubascos en** Guanajuato y **Morelos**. Todas las lluvias con descargas eléctricas y posible caída de granizo. Ambiente fresco por la mañana y cálido a caluroso por la tarde. Viento de dirección variable de 10 a 25 km/h con rachas de 30 a 40 km/h.



<http://ssm.gob.mx>



Servicios de Salud Morelos



@MorelosSalud

Callejón Borda N°3 Col. Centro C.P. 62000  
Teléfono (777) 312 62 31 / 314 33 36 ext. 222

**Calle Gómez Azcárate No. 205, Col. Lomas de la Selva  
C.P. 62270, Cuernavaca, Morelos. Tel.: 777 102 25 56**

## INFORME DE MONITOREO VOLCÁNICO Y SISMOLÓGICO

Fecha: 07/05/2022

Semana N° 18

Coordinación de Vigilancia Epidemiológica

**Fuente:** Servicio Sismológico Nacional, UNAM. / Centro nacional de Prevención de Desastres (CENAPRED)-SEGOB, SENEAM-SCT y NOAA.


En las últimas 24 horas, mediante los sistemas de **monitoreo del volcán Popocatepetl**, se detectaron **52 exhalaciones de baja intensidad, acompañadas de vapor de agua, gas y en ocasiones ligeras cantidades de ceniza**. Durante la mañana y al momento de este reporte **se observó una emisión constante de baja altura compuesta de gases volcánicos y vapor de agua, que se dispersa hacia el Oeste**.

NIVEL DE ALERTA	SEMAFORO	AMARILLO-FASE 2	RECOMENDACIONES PARA LA FASE AMARILLO FASE 2
	<p><b>El volcán presenta incremento en su actividad, con explosiones esporádicas:</b></p> <ul style="list-style-type: none"> <li>Pluma continua de vapor de agua y gas.</li> <li>Caída de ceniza leves a moderadas en poblaciones cercanas.</li> <li>Lanzamiento de fragmentos incandescentes y posibilidad de flujos piroclásticos de corto alcance asociado a las explosiones.</li> <li>Crecimiento y destrucción de domos de lava.</li> <li>Flujos de lodo o escombros de corto alcance.</li> </ul>		
			<ol style="list-style-type: none"> <li>Continuar con el <b>radio de seguridad de 12 km</b>, por lo que la <b>permanencia</b> en esa área <b>no está permitida</b>.</li> <li>Controlar el tránsito entre Santiago Xalitlintla y San Pedro Nexapa, vía Paso de Cortés.</li> <li>A las autoridades de <b>Protección Civil</b>, <b>mantener sus procedimientos preventivos</b>, de acuerdo con sus planes operativos.</li> <li>A la <b>población</b> se le recomienda <b>eleva la atención a los avisos de las autoridades de su localidad</b> y se exhorta a no acercarse al volcán, y mucho menos al cráter.</li> <li><b>Mantenerse fuera de cañadas ante posibles flujos de lodo</b>, principalmente en temporada de lluvias.</li> </ol>

### PRONOSTICO DE CAIDA DE CENIZA

En caso de una exhalación de ceniza volcánica, **el pronóstico de trayectoria hacia el sur, cambiando al sur-suroeste** (simulando exhalación cada hora en las próximas 6 horas) a su paso por la zona oeste y suroeste del estado de Puebla; **zona noreste, este, sureste y sur del estado de Morelos** y zona noreste, centro y centro-oeste del estado de Guerrero, para las **primeras 12 horas de pronóstico**, (14:00 a las 02:00 hora local). Posteriormente para las últimas 12 horas de pronóstico, (02:00 a las 14:00 hora local del día siguiente), continuarán sobre la zona suroeste del estado de Puebla; zona este-noreste, centro, este, sur y suroeste del estado de Guerrero y Océano Pacífico.



SISMOS	<p>Se registró sismo de magnitud de <b>3.6 grados</b> Richter, a las 04:30:52 hrs con localización del epicentro a 76 km al suroeste de Coalcomán, Michoacan.</p> <p><b>NO PERCIBIDO EN EL ESTADO DE MORELOS.</b></p>	
	<p><b>REPORTE DE DAÑOS A LA POBLACION</b></p> <p><b>PROTECCIÓN CIVIL</b></p> <p>Sin reporte de daños a la población ni a la infraestructura en salud.</p>	



<http://ssm.gob.mx>



Servicios de Salud Morelos



@MorelosSalud

Callejón Borda N°3 Col. Centro C.P. 62000  
Teléfono (777) 312 62 31 / 314 33 36 ext. 222

**Calle Gómez Azcárate No. 205, Col. Lomas de la Selva  
C.P. 62270, Cuernavaca, Morelos. Tel.: 777 102 25 56**



**INFORME DE MONITOREO DE TEMPERATURAS Y CALIDAD DEL AIRE**

Fecha: 07/05/2022

Semana N° 18

Coordinación de Vigilancia Epidemiológica

Fuente: Comisión Estatal de Agua (CEAGUA)



**PRONOSTICO DE TEMPERATURAS POR MUNICIPIO**

Municipio	Min.	Max.	Municipio	Min.	Max.
Amacuzac	16°	40°	Tepalcingo	20°	38°
Cuautla	18°	35°	Ayala	19°	37°
Jiutepec	19°	35°	Huitzilac	08°	26°
Temixco	19°	38°	Tepoztlán	19°	38°
Tlaltizapan	20°	38°	Zacualpan	15°	31°
Axochiapan	21°	38°	Tlalquitenango	20°	42°
Cuernavaca	16°	34°	Puente de Ixtla	18°	40°
Jojutla	20°	41°			

**TEMPERATURAS MÁXIMAS Y MÍNIMAS, ULTIMAS 24 HRS**

**Mínimas**

Huitzilac	08° 26°
Tetela del Volcán	12° 27°
Totolapan	14° 30°
Ocuituco	14° 30°

**Máximas**

Tlalquitenango	20° 42°
Jojutla	20° 41°
Axochiapan	21° 38°
Zacatepec	21° 41°



**CALIDAD DEL AIRE**

**ÍNDICE AIRE Y SALUD**

**NIVEL DE RIESGO ASOCIADO**

**RECOMENDACIONES**

**GRUPOS SENSIBLES**

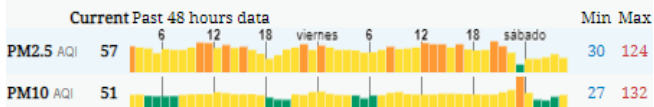
**PARA TODA LA POBLACIÓN**

Estación de Monitoreo Cuernavaca Centro, Morelos

**57**

**Moderado**

Updated on Saturday 6:00  
Temp.: 15°C



**Moderado**

Las personas sensibles pueden experimentar síntomas respiratorios (asmáticos), posible agravamiento de enfermedad pulmonar y cardiaca en personas con enfermedad cardiopulmonar y adultos mayores.

Considera reducir las actividades físicas vigorosas al aire libre.

Disfruta las actividades al aire libre.



<http://ssm.gob.mx>



Servicios de Salud Morelos



@MorelosSalud

Callejón Borda N°3 Col. Centro C.P. 62000  
Teléfono (777) 312 62 31 / 314 33 36 ext. 222

Calle Gómez Azcárate No. 205, Col. Lomas de la Selva  
C.P. 62270, Cuernavaca, Morelos. Tel.: 777 102 25 56

**INFORME DE MONITOREO EPIDEMIOLÓGICO**

Fecha: 07/05/2022

Semana N° 18

Coordinación de Vigilancia Epidemiológica

**Fuente:** Jurisdicciones Sanitarias del estado de Morelos.

**JURISDICCION SANITARIA I:**

👉 SIN EVENTOS EXTRAORDINARIOS.

**JURISDICCION SANITARIA I:**

👉 SIN EVENTOS EXTRAORDINARIOS.

**JURISDICCION SANITARIA I:**

👉 SIN EVENTOS EXTRAORDINARIOS.



<http://ssm.gob.mx>



Servicios de Salud Morelos



@MorelosSalud

Callejón Borda N°3 Col. Centro C.P. 62000  
Teléfono (777) 312 62 31 / 314 33 36 ext. 222

**Calle Gómez Azcárate No. 205, Col. Lomas de la Selva  
C.P. 62270, Cuernavaca, Morelos. Tel.: 777 102 25 56**