

INFORME DE MONITOREO DE MEDIOS*

Fecha: 09/05/2022

Semana N° 19

Coordinación de Vigilancia Epidemiológica

*Vigilancia basada en eventos de interés epidemiológico mediante el monitoreo de medios abiertos de comunicación locales y nacionales.

Reporte de eventos:

| Amenaza | Tema | Medio | Fecha | Resumen | Liga | Prioridad |
|------------------|--|----------------------|--------------|--|---|-----------|
| Biológico | Déficit de personal Médico | El Sol de Cuernavaca | 09 mayo 2022 | La carencia o déficit de personal médico en Morelos se hizo más evidente durante los años de pandemia, sobre todo en personal especializado que en reiteradas ocasiones fue requerido por medio de convocatorias. | https://www.elsoldecuernavaca.com.mx/locales/medicos-escasean-en-el-sector-publico-8238708.html | Bajo |
| Biológico | Calidad de la atención médica | Diario de Morelos | 09 mayo 2022 | El gobierno de Cuauhtémoc Blanco Bravo, a través de la Secretaría de Salud y Servicios de Salud de Morelos (SSM), trabaja en la conservación y mantenimiento del Centro de Salud de Coatepec, como parte de las acciones de mejoramiento para elevar la calidad de la atención médica. | https://www.diariodemorelos.com/noticias/supervisa-cant-centro-de-salud-de-coatepec | Bajo |
| Biológico | Aumento de casos de EDAS | Diario de Morelos | 09 mayo 2022 | Morelos es una de las entidades con mayor incidencia de casos de Enfermedades Diarreicas Agudas (EDAS) en menores de cinco años. | https://www.diariodemorelos.com/noticias/se-incrementan-casos-de-enfermedades-diarreicas-en-menores-de-5-os | Bajo |
| Biológico | Casos activos Covid-19 | Diario de Morelos | 08 mayo 2022 | La Secretaría de Salud Morelos informa que a la fecha en Morelos se han estudiado 313 mil 266 personas, de las cuales se han confirmado 70 mil 276 con coronavirus COVID-19; 18 están activas y se han registrado 5 mil 308 defunciones. | https://www.diariodemorelos.com/noticias/nicamente-18-casos-activos-de-covid-19-la-fecha-en-morelos | Bajo |
| Biológico | Foco de infección en jardines de delicias | Diario de Morelos | 09 mayo 2022 | Vecinos de Jardines de Delicias denuncian públicamente la operación de 'Café Gramo', 'Cocina Suiza' y 'panadería Pacífica' en una zona residencial H05, cuya fosa séptica colapsó provocando un foco de infección. | https://www.diariodemorelos.com/noticias/foco-de-infeccion-en-jardines-de-delicias | Bajo |
| Biológico | Contaminación de río Apatlaco | La Unión | 09 mayo 2022 | Desde el año 2016 las autoridades de Temixco debieron dar información sobre las descargas de aguas negras que se vierten en el río Apatlaco; tenían la obligación de clausurarlas y sustituirlas por servicios de drenaje y alcantarillado; hasta la fecha no han cumplido. | https://www.launion.com.mx/morelos/societad/noticias/205631-temixco-sigue-contaminando-arsenico-cromo-y-mercurio-recorren-las-aguas-del-apatlaco.html | Bajo |
| Biológico | Riesgo de inundaciones | La Unión | 09 mayo 2022 | Como cada año, la Coordinación de Protección Civil de Cuernavaca comenzará a realizar notificaciones a las familias que viven en zonas de riesgo, ante la cercanía de la temporada de lluvias. | https://www.launion.com.mx/morelos/societad/noticias/205609-notifican-a-habitantes-de-zonas-de-riesgo-que-deben-desalojar.html | Bajo |
| Biológico | Riesgo por uso de vapeadores | La Unión | 09 mayo 2022 | Además de inducirlos al tabaquismo, pueden provocar neumonías, señalan especialistas en salud, que alertan contra el uso de ese aditamento prohibido, llamado también cigarrillo electrónico. | https://www.launion.com.mx/morelos/societad/noticias/205607-los-vapeadores-un-peligro-para-los-adolescentes.html | Bajo |



<http://ssm.gob.mx>



Servicios de Salud Morelos



@MorelosSalud

Callejón Borda N°3 Col. Centro C.P. 62000
Teléfono (777) 312 62 31 / 314 33 36 ext. 222

**Calle Gómez Azcárate No. 205, Col. Lomas de la Selva
C.P. 62270, Cuernavaca, Morelos. Tel.: 777 102 25 56**

INFORME DE RIESGOS METEOROLÓGICOS

Fecha: 09/05/2022

Semana N° 19

Coordinación de Vigilancia Epidemiológica

Fuente: Servicio Meteorológico Nacional de México, CONAGUA.

PRONOSTICO DE CHUBASCOS Y LLUVIAS PUNTUALES FUERTES, DESCARGAS ELÉCTRICAS Y CAÍDA DE GRANIZO EN EL NORTE, NORESTE, CENTRO Y SURESTE DE MÉXICO

Este día, una **línea seca** sobre Coahuila en interacción con un **canal de baja presión** en el norte de México e inestabilidad en niveles altos de la atmósfera, originarán chubascos y lluvias puntuales fuertes, descargas eléctricas y posible caída de granizo en zonas del norte y noreste del país. Asimismo, en combinación con la **corriente en chorro subtropical**, originarán rachas de viento fuertes con probabilidad de tolveneras en el noroeste y norte del territorio nacional. Un segundo **canal de baja presión** en el centro y sureste de México y la entrada de humedad del Océano Pacífico y Mar Caribe, generarán chubascos en dichas regiones, además de lluvias fuertes en Chiapas. **Sistema anticiclónico en niveles medios** de la atmósfera mantendrá la **onda de calor** sobre la República Mexicana con temperaturas superiores a los 40°C en por lo menos 21 entidades del país.

Las lluvias se acompañarán de descargas eléctricas, vientos fuertes y caída de granizo de diferentes tamaños.

Lluvias aisladas (0.1-5mm):

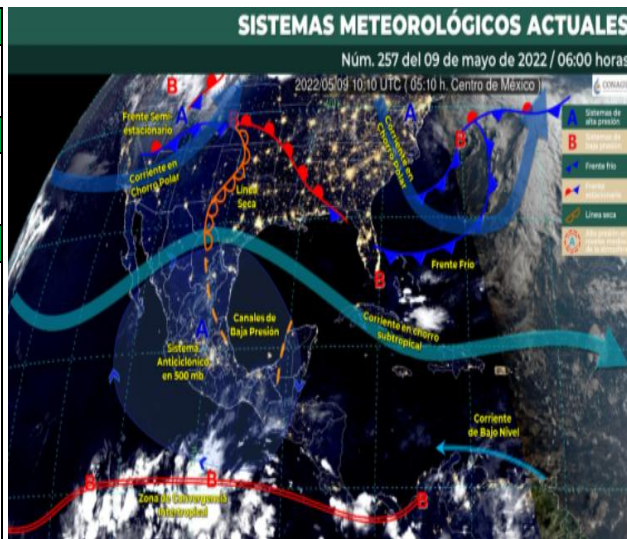
Michoacán, Guerrero, **Morelos**, Tlaxcala, Puebla, Veracruz, Tabasco y Quintana Roo.

Temperaturas Máximas de 40-45 °C:

Michoacán, Guerrero, **Morelos**, Puebla (norte), Veracruz, Oaxaca, Chiapas, Tabasco, Campeche y Yucatán.

Pronostico en región Mesa Central:

Cielo con nubes dispersas en la mañana, nublado durante la tarde con chubascos en Guanajuato, Querétaro e Hidalgo, además de **lluvias aisladas en Morelos**, Tlaxcala y Puebla, las cuales se acompañarán de descargas eléctricas y posible caída de granizo. Ambiente fresco por la mañana y cálido a caluroso por la tarde, con **temperaturas vespertinas muy calurosas en regiones de Morelos**. Viento de componente este de 10 a 25 km/h con rachas de 40 a 60 km/h en Guanajuato, Querétaro, Hidalgo, Puebla.



<http://ssm.gob.mx>



Servicios de Salud Morelos



@MorelosSalud

Callejón Borda N°3 Col. Centro C.P. 62000
Teléfono (777) 312 62 31 / 314 33 36 ext. 222

**Calle Gómez Azcárate No. 205, Col. Lomas de la Selva
C.P. 62270, Cuernavaca, Morelos. Tel.: 777 102 25 56**

INFORME DE MONITOREO VOLCÁNICO Y SISMOLÓGICO

Fecha: 09/05/2022

Semana N° 19

Coordinación de Vigilancia Epidemiológica

Fuente: Servicio Sismológico Nacional, UNAM. / Centro nacional de Prevención de Desastres (CENAPRED)-SEGOB, SENEAM-SCT y NOAA.

En las últimas 24 horas, mediante los sistemas de **monitoreo del volcán Popocatepetl**, se detectaron **11 exhalaciones de baja intensidad, acompañadas de vapor de agua, gas y en ocasiones ligeras cantidades de ceniza**. Durante la mañana y al momento de este reporte **se observó una emisión intermitente de baja altura compuesta de gases volcánicos y vapor de agua, que se dispersa hacia el suroeste**.

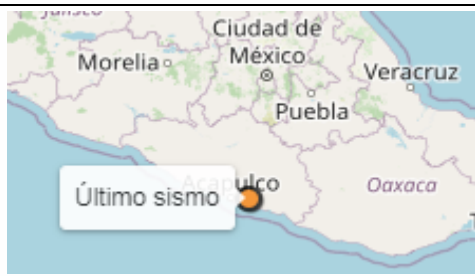
| NIVEL DE ALERTA | SEMAFORO | AMARILLO-FASE 2 | RECOMENDACIONES PARA LA FASE AMARILLO FASE 2 |
|-----------------|--|-----------------|--|
| | <p>El volcán presenta incremento en su actividad, con explosiones esporádicas:</p> <ul style="list-style-type: none"> Pluma continua de vapor de agua y gas. Caída de ceniza leves a moderadas en poblaciones cercanas. Lanzamiento de fragmentos incandescentes y posibilidad de flujos piroclásticos de corto alcance asociado a las explosiones. Crecimiento y destrucción de domos de lava. Flujos de lodo o escombros de corto alcance. | | |

- Continuar con el **radio de seguridad de 12 km**, por lo que la **permanencia** en esa área **no está permitida**.
- Controlar el tránsito entre Santiago Xalitlintla y San Pedro Nexapa, vía Paso de Cortés.
- A las autoridades de **Protección Civil**, **mantener sus procedimientos preventivos**, de acuerdo con sus planes operativos.
- A la **población** se le recomienda **eleva la atención a los avisos de las autoridades de su localidad** y se exhorta a no acercarse al volcán, y mucho menos al cráter.
- Mantenerse fuera de cañadas ante posibles flujos de lodo**, principalmente en temporada de lluvias.

PRONOSTICO DE CAIDA DE CENIZA

En caso de una exhalación de ceniza volcánica, **el pronóstico de trayectoria hacia el sur, cambiando al sur-suroeste** (simulando exhalación cada hora en las próximas 6 horas) a su paso por la zona oeste y suroeste del estado de Puebla; **zona noreste, este, sureste y sur del estado de Morelos** y zona noreste, centro y centro-oeste del estado de Guerrero, **para las primeras 12 horas de pronóstico**, (14:00 a las 02:00 hora local). Posteriormente para las últimas 12 horas de pronóstico, (02:00 a las 14:00 hora local del día siguiente), continuarán sobre la zona suroeste del estado de Puebla; zona este-noreste, centro, este, sur y suroeste del estado de Guerrero y Océano Pacífico.



| SISMOS | <p>Se registró sismo de magnitud de 4.3 grados Richter, a las 07:22:35 hrs con localización del epicentro a 20 km al noroeste de San Marcos, Guerrero.</p> <p>NO PERCIBIDO EN EL ESTADO DE MORELOS.</p> |  |
|--------|---|---|
| | <p>REPORTE DE DAÑOS A LA POBLACION</p> <p>PROTECCIÓN CIVIL</p> <p>Sin reporte de daños a la población ni a la infraestructura en salud.</p> | |



<http://ssm.gob.mx>



Servicios de Salud Morelos



@MorelosSalud

Callejón Borda N°3 Col. Centro C.P. 62000
Teléfono (777) 312 62 31 / 314 33 36 ext. 222

**Calle Gómez Azcárate No. 205, Col. Lomas de la Selva
C.P. 62270, Cuernavaca, Morelos. Tel.: 777 102 25 56**

INFORME DE MONITOREO DE TEMPERATURAS Y CALIDAD DEL AIRE

Fecha: 09/05/2022

Semana N° 19

Coordinación de Vigilancia Epidemiológica

Fuente: Comisión Estatal de Agua (CEAGUA)

**PRONOSTICO DE TEMPERATURAS POR
MUNICIPIO**

| Municipio | Min. | Max. | Municipio | Min. | Max. |
|-------------|------|------|-----------------|------|------|
| Amacuzac | 16° | 40° | Tepalcingo | 20° | 38° |
| Cuautla | 18° | 35° | Ayala | 19° | 37° |
| Jiutepec | 19° | 35° | Huitzilac | 08° | 26° |
| Temixco | 19° | 38° | Tepoztlán | 19° | 38° |
| Tlaltizapan | 20° | 38° | Zacualpan | 15° | 31° |
| Axochiapan | 21° | 38° | Tlalquitenango | 20° | 42° |
| Cuernavaca | 16° | 34° | Puente de Ixtla | 18° | 40° |
| Jojutla | 20° | 41° | | | |

**TEMPERATURAS MÁXIMAS Y MÍNIMAS,
ULTIMAS 24 HRS**

Mínimas

Huitzilac 08°
26°

Tetela del Volcán 12°
27°

Totolapan 14°
30°

Ocuituco 14°
30°

Máximas

Tlalquitenango 20°
42°

Jojutla 20°
41°

Axochiapan 21°
38°

Zacatepec 21°
41°

CALIDAD DEL AIRE

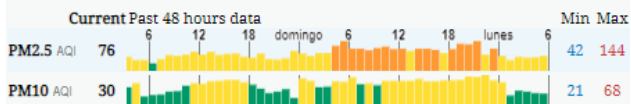
ÍNDICE AIRE Y SALUD

Estación de Monitoreo Cuernavaca Centro, Morelos.

76

Moderado

Updated on Monday 7:00
Temp.: 15°C



**NIVEL DE RIESGO
ASOCIADO**

Moderado

Las personas sensibles pueden experimentar síntomas respiratorios (asmáticos), posible agravamiento de enfermedad pulmonar y cardiaca en personas con enfermedad cardiopulmonar y adultos mayores.

RECOMENDACIONES

**GRUPOS
SENSIBLES**

Considera reducir las actividades físicas vigorosas al aire libre.

**PARA TODA
LA
POBLACIÓN**

Disfruta las actividades al aire libre.



<http://ssm.gob.mx>



Servicios de Salud Morelos



@MorelosSalud

Callejón Borda N°3 Col. Centro C.P. 62000
Teléfono (777) 312 62 31 / 314 33 36 ext. 222

Calle Gómez Azcárate No. 205, Col. Lomas de la Selva
C.P. 62270, Cuernavaca, Morelos. Tel.: 777 102 25 56

INFORME DE MONITOREO EPIDEMIOLÓGICO

Fecha: 09/05/2022

Semana N° 19

Coordinación de Vigilancia Epidemiológica

Fuente: Jurisdicciones Sanitarias del estado de Morelos.

JURISDICCION SANITARIA I:

☞ SIN EVENTOS EXTRAORDINARIOS.

JURISDICCION SANITARIA II:

☞ SIN EVENTOS EXTRAORDINARIOS.

JURISDICCION SANITARIA III:

☞ SIN EVENTOS EXTRAORDINARIOS.



<http://ssm.gob.mx>



Servicios de Salud Morelos



@MorelosSalud

Callejón Borda N°3 Col. Centro C.P. 62000
Teléfono (777) 312 62 31 / 314 33 36 ext. 222

**Calle Gómez Azcárate No. 205, Col. Lomas de la Selva
C.P. 62270, Cuernavaca, Morelos. Tel.: 777 102 25 56**