

INFORME DE MONITOREO DE MEDIOS*

Fecha: 11/05/2022

Semana N° 19

Coordinación de Vigilancia Epidemiológica

*Vigilancia basada en eventos de interés epidemiológico mediante el monitoreo de medios abiertos de comunicación locales y nacionales.

Reporte de eventos:

| Amenaza | Tema | Medio | Fecha | Resumen | Liga | Prioridad |
|-----------|--|----------------------|--------------|---|---|-----------|
| Biológico | Uso opcional de cubrebocas | El Sol de Cuernavaca | 10 mayo 2022 | El Poder Ejecutivo presentará en los próximos días al Congreso del Estado una modificación a la ley que hace obligatorio el uso de cubrebocas , en donde se contempla que su uso sea opcional en espacios abiertos , siempre y cuando los indicadores como la tasa de mortalidad, de ocupación hospitalaria y de positividad permanezcan a la baja. | https://www.elsoldecuernavaca.com.mx/loca/lcontemplan-uso-opcional-del-cubrebocas-en-espacios-abiertos-8261187.html v | Bajo |
| Biológico | Donación de sangre | El Sol de Cuernavaca | 10 mayo 2022 | Las emergencias obstétricas ocupan entre el 25 y 30 por ciento de la demanda de sangre en el Centro Estatal de Transfusión de los Servicios de Salud de Morelos (SSM) , es decir, de las mujeres que presentan alguna complicación durante el parto, así como aquellos que ingresan por el área de urgencias registradas a diario. Son las autoridades quienes reconocen que la donación altruista de sangre apenas alcanza el 10 por ciento mientras que la donación de familiares se mantiene. | https://www.elsoldecuernavaca.com.mx/loca/l/donacion-altruista-de-sangre- apenas- alcanza-el-10- por- ciento- ssm- 8263421.html | Bajo |
| Biológico | Recolección de basura | El Sol de Cuernavaca | 10 mayo 2022 | La empresa Promotora Ambiental (PASA) está impedida legalmente para otorgar el servicio de recolección y traslado de desechos sólidos de Cuernavaca, esto luego de que la capital promoviera el proceso de "rescisión de contrato" y el Tribunal de Justicia Administrativa le negara a la empresa la suspensión de este acto. | https://www.elsoldecuernavaca.com.mx/loca/l/legalmente-pasa-no-puede-dar-sus-servicios-en-cuernavaca-8263127.html | Bajo |
| Biológico | Uso de cubrebocas | Diario de Morelos | 11 mayo 2022 | En el Estado se cumplen las condiciones, en este momento, para que el cubrebocas deje de ser de uso obligado en espacios abiertos, reiteró el secretario de Salud, Marco Antonio Cantú Cuevas al informar que esta misma semana el Ejecutivo solicitará al Congreso la reforma a la Ley que Regula el Uso Obligatorio del Cubrebocas. | https://www.diariodemorelos.com/noticias/permitir-n-no-usar-cubrebocas-en-espacios-p-blicos-abiertos-de-morelos | Bajo |
| Biológico | Prevención de incendios | Diario de Morelos | 11 mayo 2022 | Concluyen elementos de protección civil del municipio de Yautepec la capacitación de "Estrategias, tácticas y técnicas en el combate de incendios", con el fin de contar con los conocimientos adecuados en esta temporada. | https://www.diariodemorelos.com/noticias/en-yautepec-aprenden-t-cnicas-contra-incendios | Bajo |
| Biológico | Incendio en Comercializadora | Diario de Morelos | 11 mayo 2022 | También acudieron paramédicos, pero por fortuna no se reportaron personas lesionadas o intoxicadas. | https://www.diariodemorelos.com/noticias/deja-incendio-en-comercializadora-mor-mex-cuantiosas-prdidas | Bajo |
| Biológico | Contaminación por basurero a cielo abierto | Diario de Morelos | 11 mayo 2022 | Ante la sobresaturación del actual basurero a cielo abierto, que provoca una severa contaminación que afecta a los habitantes, por los incendios que se registran continuamente, el presidente municipal, Jesús Juan Rogel Sotelo, reconoció la urgencia de contar con un nuevo lugar para el confinamiento final de la basura. | https://www.launion.com.mx/morelos/cuautla/noticias/205762-urge-nuevo-basurero-en-tepalcingo-ante-contaminacion-del-actual.html | Bajo |



<http://ssm.gob.mx>



Servicios de Salud Morelos



@MorelosSalud

Callejón Borda N°3 Col. Centro C.P. 62000
Teléfono (777) 312 62 31 / 314 33 36 ext. 222

**Calle Gómez Azcárate No. 205, Col. Lomas de la Selva
C.P. 62270, Cuernavaca, Morelos. Tel.: 777 102 25 56**

| Amenaza | Tema | Medio | Fecha | Resumen | Liga | Prioridad |
|-----------|--|---------------------|--------------|--|---|-----------|
| Biológico | Prevención de ETV | La Unión | 11 mayo 2022 | Con la visita de numerosas familias a los panteones durante este 10 de mayo, a propósito del Día de las Madres, se generan las condiciones para la proliferación de criaderos de moscos transmisores de dengue, zika y chikungunya, al dejar en las tumbas floreros con agua que facilitan la reproducción de las larvas, señaló Santiago Urrutia, titular de la Dirección de Panteones de este municipio, quien dijo que se emprenderán trabajos de limpieza para evacuarlos. | https://www.launion.com.mx/morelos/cuautla/noticias/205761-buscan-eliminar-criaderos-de-moscos-en-los-panteones.html | Bajo |
| Biológico | Riesgo de inundaciones en Cuautla | La Unión | 11 mayo 2022 | La incertidumbre entre habitantes de diversas comunidades ha ido en aumento ante posibles inundaciones que pudieran registrarse durante la temporada de lluvias debido a que, durante muchos años, no se ha dado mantenimiento preventivo en barrancas, canales ni el río Cuautla, señaló el titular de la Dirección de Protección Civil, Francisco Jiménez Ventura, quien dijo que eso le han manifestado los vecinos de las zonas de riesgo. | https://www.launion.com.mx/morelos/cuautla/noticias/205760-hay-temor-de-inundaciones-por-falta-de-desazolve-de-rios-y-barrancas-en-cuautla.html | Bajo |
| Biológico | "Tusibi" droga usada por jóvenes | Lo de Hoy | 11 mayo 2022 | También llamado " cocaína rosa ", el colorido polvo que se consume en clubes de música electrónica no tiene ninguna relación química con el estimulante a base de hoja de coca que exporta Colombia por toneladas. En realidad, el " tusibi " es un cóctel de varias sustancias, principalmente ketamina, un anestésico usado en animales. | https://lodehoy.com.mx/internacional/2022/05/10/14402/tusibi-la-droga-de-moda-en-las-fiestas-de-colombia | Bajo |
| Biológico | Incendio en basurero de Tepalcingo | Lo de Hoy | 11 mayo 2022 | Luego de que de nueva cuenta el basurero a cielo abierto del municipio de Tepalcingo se incendiara , el alcalde Jesús Juan Rogel Sotelo, señaló que gracias a los trabajos que ha realizado personal de Protección Civil y Ecología del municipio, este ha sido controlado en un 90 por ciento . | https://morelos.lodehoy.com.mx/estado/2022/05/11/14447/contrado-al-90-por-ciento-incendio-de-basurero-en-tepalcingo | Bajo |
| Biológico | Eliminar uso obligatorio de cubrebocas | El Regional del Sur | 11 mayo 2022 | En los próximos días será oficial el retiro del uso obligatorio del cubrebocas en espacios abiertos, adelantó el secretario de Salud, Marco Antonio Cantú Cuevas. | https://www.elregiona1.com.mx/pide-sria-de-salud-a-congreso-eliminar-ya-obligatoriedad-en-uso-de-cubrebocas | Bajo |



<http://ssm.gob.mx>



Servicios de Salud Morelos



@MorelosSalud

Callejón Borda N°3 Col. Centro C.P. 62000
Teléfono (777) 312 62 31 / 314 33 36 ext. 222

**Calle Gómez Azcárate No. 205, Col. Lomas de la Selva
C.P. 62270, Cuernavaca, Morelos. Tel.: 777 102 25 56**

INFORME DE RIESGOS METEOROLÓGICOS

Fecha: 11/05/2022

Semana N° 19

Coordinación de Vigilancia Epidemiológica

Fuente: Servicio Meteorológico Nacional de México, CONAGUA.

LLUVIAS FUERTES, DESCARGAS ELÉCTRICAS, CAÍDA DE GRANIZO Y POSIBLE FORMACIÓN DE TORBELLINOS EN CHIHUAHUA y COAHUILA

Este día, una **línea seca** sobre el norte de México, interactuará con **inestabilidad en la atmósfera superior**, un **canal de baja presión** sobre la Mesa del Norte y la **corriente en chorro subtropical**, propiciando rachas de viento fuertes y tolvaneras en el noroeste, norte y noreste de México, así como posible formación de torbellinos en Chihuahua (noreste) y Coahuila (norte), además de chubascos y lluvias puntuales fuertes, descargas eléctricas y caída de granizo en zonas del norte y noreste de la República Mexicana. Un **canal de baja presión** extendido sobre el oriente y sureste del territorio nacional, además del **ingreso de humedad** del Océano Pacífico y Golfo de México, ocasionarán chubascos y lluvias puntuales fuertes y descargas eléctricas en dichas regiones, además de la Península de Yucatán, occidente y centro del país. Se pronostica descenso de los valores máximos de temperatura en entidades del norte, noreste, oriente y sureste mexicano, sin embargo, se mantendrán valores superiores a los 35°C sobre dichas regiones.

Las lluvias se acompañarán de descargas eléctricas, vientos fuertes y caída de granizo de diferentes tamaños.

Lluvias aisladas (0.1-5mm):

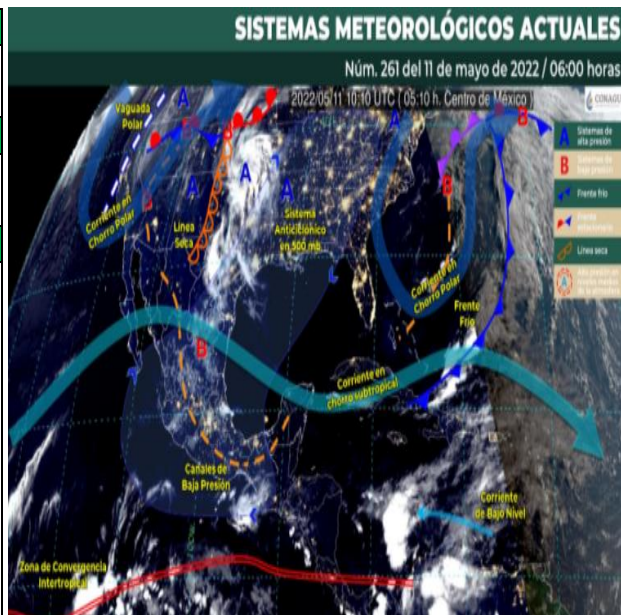
Nuevo León, Sinaloa, Nayarit, Aguascalientes, Guanajuato y Estado de México.

Temperaturas Máximas de 40-45 °C:

Sonora (sur), Sinaloa, Nayarit, Jalisco, Michoacán, Guerrero, **Morelos** y Campeche.

Pronostico en región Mesa Central:

Cielo con nubes dispersas en la mañana, nublado durante la tarde con lluvias e intervalos de chubascos en Querétaro, Hidalgo y Puebla, además de lluvias aisladas en Guanajuato, **sin lluvia en Morelos** y Tlaxcala. Ambiente fresco por la mañana y frío al amanecer en zonas serranas de Hidalgo, Puebla y Tlaxcala. **Ambiente cálido a caluroso por la tarde, con temperaturas vespertinas muy calurosas en regiones de Morelos.** Viento del noreste de 10 a 25 km/h en la región con rachas de 60 a 70 km/h y tolvaneras en Guanajuato, además de rachas de 40 a 60 km/h en Querétaro, Hidalgo, Tlaxcala y Puebla.



<http://ssm.gob.mx>



Servicios de Salud Morelos



@MorelosSalud

Callejón Borda N°3 Col. Centro C.P. 62000
Teléfono (777) 312 62 31 / 314 33 36 ext. 222

**Calle Gómez Azcárate No. 205, Col. Lomas de la Selva
C.P. 62270, Cuernavaca, Morelos. Tel.: 777 102 25 56**

INFORME DE MONITOREO VOLCÁNICO Y SISMOLÓGICO

Fecha: 11/05/2022

Semana N° 19

Coordinación de Vigilancia Epidemiológica

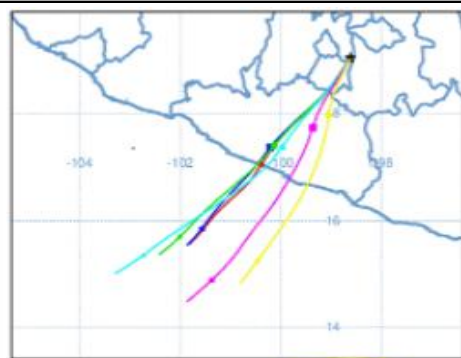
Fuente: Servicio Sismológico Nacional, UNAM. / Centro nacional de Prevención de Desastres (CENAPRED)-SEGOB, SENEAM-SCT y NOAA.


En las últimas 24 horas, mediante los sistemas de monitoreo del volcán Popocatepetl, se detectaron 32 exhalaciones de baja intensidad, acompañadas de vapor de agua, gas y en ocasiones ligeras cantidades de ceniza. Además se registró un sismo volcanotectónico, ayer a las 11:50 h con magnitud de 1.6. Durante la mañana y al momento de este reporte se observa una ligera emisión de vapor de agua y gases volcánicos con dirección Suroeste.

| | SEMAFORO | AMARILLO-FASE 2 | RECOMENDACIONES PARA LA FASE AMARILLO FASE 2 |
|------------------------|--|-----------------|--|
| NIVEL DE ALERTA | <p>El volcán presenta incremento en su actividad, con explosiones esporádicas:</p> <ul style="list-style-type: none"> Pluma continua de vapor de agua y gas. Caída de ceniza leves a moderadas en poblaciones cercanas. Lanzamiento de fragmentos incandescentes y posibilidad de flujos piroclásticos de corto alcance asociado a las explosiones. Crecimiento y destrucción de domos de lava. Flujos de lodo o escombros de corto alcance. | | <ol style="list-style-type: none"> Continuar con el radio de seguridad de 12 km, por lo que la permanencia en esa área no está permitida. Controlar el tránsito entre Santiago Xalitlintla y San Pedro Nexapa, vía Paso de Cortés. A las autoridades de Protección Civil, mantener sus procedimientos preventivos, de acuerdo con sus planes operativos. A la población se le recomienda elevar la atención a los avisos de las autoridades de su localidad y se exhorta a no acercarse al volcán, y mucho menos al cráter. Mantenerse fuera de cañadas ante posibles flujos de lodo, principalmente en temporada de lluvias. |

PRONOSTICO DE CAIDA DE CENIZA

En caso de una exhalación de ceniza volcánica, el pronóstico de trayectoria hacia el sur-suroeste (simulando exhalación cada hora en las próximas 6 horas) a su paso por la zona oeste y suroeste del estado de Puebla; zona noreste, este, sureste y sur del estado de Morelos; zona nor-noreste, centro, y suroeste del estado de Guerrero y Oceano Pacifico, para las primeras 12 horas de pronóstico, (09:00 a las 21:00 hora local). Posteriormente para las últimas 12 horas de pronóstico, (21:00 a las 09:00 hora local del día siguiente), continuarán sobre la zona sur del estado de Guerrero y Oceano Pacifico.



| | | |
|--|---|---|
| SISMOS | <p>Se registró sismo de magnitud de 3.9 grados Richter, a las 04:15:36 hrs con localización del epicentro a 82 km al oeste de las Varas, Nayarit.</p> <p>NO PERCIBIDO EN EL ESTADO DE MORELOS.</p> |  |
| REPORTE DE DAÑOS A LA POBLACION | | |
| PROTECCIÓN CIVIL | Sin reporte de daños a la población ni a la infraestructura en salud. | |



<http://ssm.gob.mx>



Servicios de Salud Morelos



@MorelosSalud

Callejón Borda N°3 Col. Centro C.P. 62000
Teléfono (777) 312 62 31 / 314 33 36 ext. 222

**Calle Gómez Azcárate No. 205, Col. Lomas de la Selva
C.P. 62270, Cuernavaca, Morelos. Tel.: 777 102 25 56**

INFORME DE MONITOREO DE TEMPERATURAS Y CALIDAD DEL AIRE

Fecha: 09/05/2022

Semana N° 19

Coordinación de Vigilancia Epidemiológica

Fuente: Comisión Estatal de Agua (CEAGUA)



PRONOSTICO DE TEMPERATURAS POR MUNICIPIO

TEMPERATURAS MÁXIMAS Y MÍNIMAS, ULTIMAS 24 HRS

| Municipio | Min. | Max. | Municipio | Min. | Max. |
|-------------|------|------|-----------------|------|------|
| Amacuzac | 18° | 41° | Tepalcingo | 19° | 38° |
| Cuautla | 18° | 36° | Ayala | 19° | 39° |
| Jiutepec | 18° | 36° | Huitzilac | 09° | 26° |
| Temixco | 19° | 39° | Tepoztlán | 16° | 38° |
| Tlaltizapán | 19° | 39° | Zacualpán | 15° | 32° |
| Axochiapan | 19° | 37° | Tlalquitenango | 20° | 42° |
| Cuernavaca | 15° | 33° | Puente de Ixtla | 19° | 41° |
| Jojutla | 20° | 41° | | | |

Mínimas

Huitzilac 09°
26°

Tetela del Volcán 13°
29°

Totolapan 15°
30°

Ocuituco 14°
31°

Máximas

Tlaquiltenango 20°
42°

Jojutla 20°
41°

Axochiapan 19°
37°

Zacatepec 22°
40°



CALIDAD DEL AIRE

ÍNDICE AIRE Y SALUD

NIVEL DE RIESGO ASOCIADO

RECOMENDACIONES

GRUPOS SENSIBLES

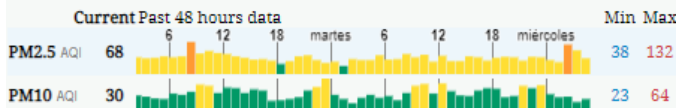
PARA TODA LA POBLACIÓN

Estación de Monitoreo Cuernavaca Centro, Morelos

68

Moderado

Updated on Wed. 6:00
Temp.: 15°C



Moderado

Las personas sensibles pueden experimentar síntomas respiratorios (asmáticos), posible agravamiento de enfermedad pulmonar y cardíaca en personas con enfermedad cardiopulmonar y adultos mayores.

Considera reducir las actividades físicas vigorosas al aire libre.

Disfruta las actividades al aire libre.



<http://ssm.gob.mx>



Servicios de Salud Morelos



@MorelosSalud

Callejón Borda N°3 Col. Centro C.P. 62000
Teléfono (777) 312 62 31 / 314 33 36 ext. 222

Calle Gómez Azcárate No. 205, Col. Lomas de la Selva
C.P. 62270, Cuernavaca, Morelos. Tel.: 777 102 25 56

INFORME DE MONITOREO EPIDEMIOLÓGICO

Fecha: 09/05/2022

Semana N° 19

Coordinación de Vigilancia Epidemiológica

Fuente: Jurisdicciones Sanitarias del estado de Morelos.

JURISDICCION SANITARIA I:

☞ SIN EVENTOS EXTRAORDINARIOS.

JURISDICCION SANITARIA II:

☞ SIN EVENTOS EXTRAORDINARIOS.

JURISDICCION SANITARIA III:

☞ SIN EVENTOS EXTRAORDINARIOS.



<http://ssm.gob.mx>



Servicios de Salud Morelos



@MorelosSalud

Callejón Borda N°3 Col. Centro C.P. 62000
Teléfono (777) 312 62 31 / 314 33 36 ext. 222

**Calle Gómez Azcárate No. 205, Col. Lomas de la Selva
C.P. 62270, Cuernavaca, Morelos. Tel.: 777 102 25 56**