

INFORME DE MONITOREO DE MEDIOS*

Fecha: 12/05/2022

Semana N° 19

Coordinación de Vigilancia Epidemiológica

*Vigilancia basada en eventos de interés epidemiológico mediante el monitoreo de medios abiertos de comunicación locales y nacionales.

Reporte de eventos:

Amenaza	Tema	Medio	Fecha	Resumen	Liga	Prioridad
Biológico	Violencia en Morelos	El Sol de Cuernavaca	12 mayo 2022	Luego de que ha comenzado a participar en la mesa de seguridad, expuso, no existe algo en especial que preocupe , lo que sí, es que encontró muchos temas que no fueron resueltos , pero con la atención debida se van a poder encauzar, sin embargo, nada grave.	https://www.elsoldecuernavaca.com.mx/loca/l/la-violencia-en-morelos-no-es-grave-es-normal-asegura-samuel-sotelo-8265935.html	Bajo
Biológico	Drenajes colapsados	Diario de Morelos	11 mayo 2022	Drenajes colapsados y una planta tratadora de aguas residuales que no funciona, son las causas de la severa contaminación de la presa "Emiliano Zapata" de la comunidad de Tilzapotla, reconocen autoridades estatales y municipales, y no tienen para cuando solucionar el problema.	https://www.elsoldecuernavaca.com.mx/loca/l/no-hay-para-cuando-se-atienda-los-drenajes-colapsados-de-tilza-8268604.html	Bajo
Biológico	A la espera de lineamientos sobre uso de cubrebocas	Diario de Morelos	11 mayo 2022	La Secretaría de Educación Pública en Morelos , espera que sea la próxima semana cuando las autoridades sanitarias emitan las nuevas recomendaciones sobre el uso del cubrebocas en espacios abiertos, en este, sentido el titular del ramo, Luis Arturo Cornejo Alatorre respondió que hasta entonces se definirán los lineamientos que se seguirán en cada uno de los planteles.	https://www.elsoldecuernavaca.com.mx/loca/l/educacion-a-la-espera-de-nuevos-lineamientos-sobre-el-cubrebocas-8265730.html	Bajo
Biológico	Abasto de medicamentos y material de curación	Diario de Morelos	12 mayo 2022	La Secretaría de Salud Morelos, a través de Servicios de Salud Morelos, informó que se cuenta con un abasto de medicamentos y material de curación del 85 por ciento en los 10 hospitales, que permite una atención digna a pacientes.	https://www.diariodemorelos.com/noticias/garantiza-ssm-abasto-de-medicamentos-y-material-de-curaci-n	Bajo
Biológico	Prevención de ETV	La Unión	12 mayo 2022	Autoridades de salud aseguraron que mantienen acciones de saneamiento básico en panteones de los municipios de esta región. Llaman a la población a evitar utilizar floreros y recipientes que puedan almacenar agua para evitar criaderos del zancudo transmisor de enfermedades.	https://www.launion.com.mx/morelos/zona-sur/noticias/205819-mantienen-limpieza-en-panteones-de-municipios-del-poniente.html	Bajo
Biológico	Mal estado de red de drenaje	La Unión	12 mayo 2022	La presidenta municipal de este lugar, Claudia Mazari Torres, reconoció que la red de drenaje sanitario en la comunidad de Tilzapotla se encuentra en mal estado, lo que provoca la contaminación de la presa de la comunidad.	https://www.launion.com.mx/morelos/zona-sur/noticias/205817-reconoce-alcaldesa-ixtela-mal-estado-de-la-red-de-drenaje-de-tilzapotla.html	Bajo



<http://ssm.gob.mx>



Servicios de Salud Morelos



@MorelosSalud

Callejón Borda N°3 Col. Centro C.P. 62000
Teléfono (777) 312 62 31 / 314 33 36 ext. 222

**Calle Gómez Azcárate No. 205, Col. Lomas de la Selva
C.P. 62270, Cuernavaca, Morelos. Tel.: 777 102 25 56**

INFORME DE RIESGOS METEOROLÓGICOS

Fecha: 12/05/2022

Semana N° 19

Coordinación de Vigilancia Epidemiológica

Fuente: Servicio Meteorológico Nacional de México, CONAGUA.

LLUVIAS CON CHUBASCOS ACOMPAÑADOS DE DESCARGAS ELÉCTRICAS Y POSIBLE CAÍDA DE GRANIZO EN EL NORTE DEL PAÍS, CON PROBABILIDAD DE TORBELLINOS O TORNADOS EN EL NORTE DE CHIHUAHUA Y COAHUILA

Para hoy, el desplazamiento de un **sistema frontal** sobre el sur de Estados Unidos en interacción con una **línea seca** en el norte de México y con la corriente en chorro subtropical, ocasionarán lluvias y chubascos, descargas eléctricas y posible caída de granizo en Chihuahua y Coahuila, además de rachas de viento de 60 a 70 km/h en Baja California, con posible desarrollo de torbellinos o tornados en el norte de Chihuahua y Coahuila. **Canales de baja presión** sobre la Mesa del Norte y Mesa Central, así como en el sureste del territorio nacional, en combinación con el ingreso de humedad de ambos océanos, generarán chubascos vespertinos acompañados de descargas eléctricas en Durango, Guerrero, Oaxaca, Veracruz y Tabasco, con lluvias puntuales fuertes en Chiapas. Finalmente, un **sistema anticiclónico** en niveles medios de la atmósfera mantendrá ambiente diurno cálido a caluroso sobre gran parte del país, con temperaturas máximas muy calurosas, (superiores a 40°C), en regiones de Sonora, Sinaloa, Chihuahua, Nayarit, Jalisco, Michoacán, Morelos y Guerrero.

Las lluvias se acompañarán de descargas eléctricas, vientos fuertes y caída de granizo de diferentes tamaños.

Lluvias aisladas (0.1-5mm):


Chihuahua, San Luis Potosí, Zacatecas, Tamaulipas, Jalisco, Michoacán, Puebla, Campeche y Quintana Roo.

Temperaturas Máximas de 40-45 °C:

Sonora (sur), Sinaloa, Chihuahua, Nayarit, Jalisco, Michoacán, **Morelos** y Guerrero.

Pronóstico en región Mesa Central:

Cielo con nubes dispersas por la mañana y medio nublado durante la tarde con probabilidad de lluvias aisladas en Puebla y sin lluvia en el resto de la región. Ambiente matutino fresco y frío en zonas serranas de Guanajuato, con posibles heladas al amanecer en zonas altas de Hidalgo, Puebla y Tlaxcala. **Ambiente vespertino cálido a caluroso y muy caluroso en zonas de Morelos.** Viento del noreste de 10 a 25 km/h en la región, con rachas de 40 a 60 km/h en Guanajuato, Querétaro, Hidalgo y Puebla.



<http://ssm.gob.mx>



Servicios de Salud Morelos



@MorelosSalud

Callejón Borda N°3 Col. Centro C.P. 62000
Teléfono (777) 312 62 31 / 314 33 36 ext. 222

**Calle Gómez Azcárate No. 205, Col. Lomas de la Selva
C.P. 62270, Cuernavaca, Morelos. Tel.: 777 102 25 56**

INFORME DE MONITOREO VOLCÁNICO Y SISMOLÓGICO

Fecha: 12/05/2022

Semana N° 19

Coordinación de Vigilancia Epidemiológica

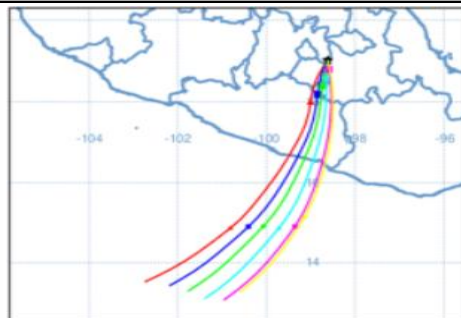
Fuente: Servicio Sismológico Nacional, UNAM. / Centro nacional de Prevención de Desastres (CENAPRED)-SEGOB, SENEAM-SCT y NOAA.

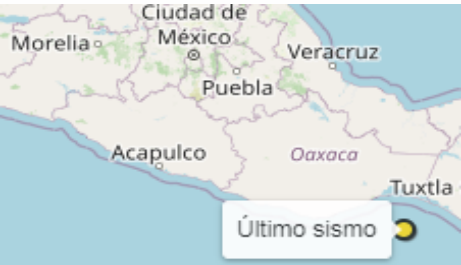
En las últimas 24 horas, mediante los sistemas de monitoreo del volcán Popocatepetl, se detectaron 35 exhalaciones de baja intensidad, acompañadas de vapor de agua, gas y en ocasiones ligeras cantidades de ceniza. Durante la mañana y al momento de este reporte se observa una ligera emisión de vapor de agua y gases volcánicos con dirección Sur-Suroeste.

NIVEL DE ALERTA	SEMAFORO	AMARILLO-FASE 2	RECOMENDACIONES PARA LA FASE AMARILLO FASE 2
	<p>El volcán presenta incremento en su actividad, con explosiones esporádicas:</p> <ul style="list-style-type: none"> Pluma continua de vapor de agua y gas. Caída de ceniza leves a moderadas en poblaciones cercanas. Lanzamiento de fragmentos incandescentes y posibilidad de flujos piroclásticos de corto alcance asociado a las explosiones. Crecimiento y destrucción de domos de lava. Flujos de lodo o escombros de corto alcance. 		<ol style="list-style-type: none"> Continuar con el radio de seguridad de 12 km, por lo que la permanencia en esa área no está permitida. Controlar el tránsito entre Santiago Xalitlintla y San Pedro Nexapa, vía Paso de Cortés. A las autoridades de Protección Civil, mantener sus procedimientos preventivos, de acuerdo con sus planes operativos. A la población se le recomienda eleva la atención a los avisos de las autoridades de su localidad y se exhorta a no acercarse al volcán, y mucho menos al cráter. Mantenerse fuera de cañadas ante posibles flujos de lodo, principalmente en temporada de lluvias.

PRONOSTICO DE CAIDA DE CENIZA

En caso de una exhalación de ceniza volcánica, **el pronóstico de trayectoria hacia el sur-suroeste** (simulando exhalación cada hora en las próximas 6 horas) a su paso por la zona oeste y suroeste del estado de Puebla; **zona noreste, este, sureste y sur-sureste del estado de Morelos**; zona noreste, este y sureste del estado de Guerrero y algunas sobre el Océano Pacífico, **para las primeras 12 horas de pronóstico**, (14:00 a las 02:00 hora local). Posteriormente para las últimas 12 horas de pronóstico, (02:00 a las 14:00 hora local del día siguiente), continuarán sobre la zona sureste del estado de Guerrero y sobre el Océano Pacífico en donde concluirían.



SISMOS	<p>Se registró sismo de magnitud de 3.8 grados Richter, a las 04:49:09 hrs con localización del epicentro a 106 km al sureste de Salina cruz, Oaxaca.</p> <p>NO PERCIBIDO EN EL ESTADO DE MORELOS.</p>	 <p>Último sismo</p>
	<p>REPORTE DE DAÑOS A LA POBLACION</p> <p>PROTECCIÓN CIVIL</p> <p>Sin reporte de daños a la población ni a la infraestructura en salud.</p>	



<http://ssm.gob.mx>



Servicios de Salud Morelos



@MorelosSalud

Callejón Borda N°3 Col. Centro C.P. 62000
Teléfono (777) 312 62 31 / 314 33 36 ext. 222

**Calle Gómez Azcárate No. 205, Col. Lomas de la Selva
C.P. 62270, Cuernavaca, Morelos. Tel.: 777 102 25 56**

INFORME DE MONITOREO DE TEMPERATURAS Y CALIDAD DEL AIRE

Fecha: 12/05/2022

Semana N° 19

Coordinación de Vigilancia Epidemiológica

Fuente: Comisión Estatal de Agua (CEAGUA)

**PRONOSTICO DE TEMPERATURAS POR
MUNICIPIO**

**TEMPERATURAS MÁXIMAS Y MÍNIMAS,
ULTIMAS 24 HRS**

Municipio	Min.	Max.	Municipio	Min.	Max.
Amacuzac	18°	41°	Tepalcingo	22°	38°
Cuatla	20°	36°	Ayala	19°	39°
Jiutepec	19°	36°	Huitzilac	09°	26°
Temixco	20°	39°	Tepoztlán	16°	38°
Tlaltizapan	19°	39°	Zacualpan	15°	32°
Axochiapan	19°	37°	Tlalquitenango	21°	42°
Cuernavaca	16°	36°	Puente de Ixtla	20°	41°
Jojutla	21°	42°			

Mínimas

Huitzilac 09°
26°

Tetela del Volcán 13°
27°

Totolapan 14°
31°

Ocuituco 16°
30°

Máximas

Tlalquitenango 21°
42°

Jojutla 21°
42°

Axochiapan 19°
37°

Zacatepec 22°
39°

CALIDAD DEL AIRE

ÍNDICE AIRE Y SALUD

NIVEL DE RIESGO ASOCIADO

RECOMENDACIONES

**GRUPOS
SENSIBLES**

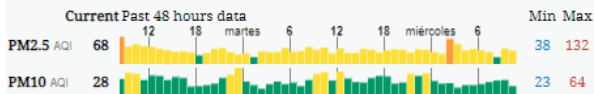
**PARA TODA
LA
POBLACIÓN**

Estación de Monitoreo Cuernavaca Centro, Morelos

68

Moderado

Updated on Wed. 12:00
Primary pollutant: pm10



Moderado

Las personas sensibles pueden experimentar síntomas respiratorios (asmáticos), posible agravamiento de enfermedad pulmonar y cardiaca en personas con enfermedad cardiopulmonar y adultos mayores.

Considera reducir las actividades físicas vigorosas al aire libre.

Disfruta las actividades al aire libre.



<http://ssm.gob.mx>



Servicios de Salud Morelos



@MorelosSalud

Callejón Borda N°3 Col. Centro C.P. 62000
Teléfono (777) 312 62 31 / 314 33 36 ext. 222

Calle Gómez Azcárate No. 205, Col. Lomas de la Selva
C.P. 62270, Cuernavaca, Morelos. Tel.: 777 102 25 56

INFORME DE MONITOREO EPIDEMIOLÓGICO

Fecha: 12/05/2022

Semana N° 19

Coordinación de Vigilancia Epidemiológica

Fuente: Jurisdicciones Sanitarias del estado de Morelos.

JURISDICCION SANITARIA I:

☞ SIN EVENTOS EXTRAORDINARIOS.

JURISDICCION SANITARIA II:

☞ SIN EVENTOS EXTRAORDINARIOS.

JURISDICCION SANITARIA III:

☞ SIN EVENTOS EXTRAORDINARIOS.



<http://ssm.gob.mx>



Servicios de Salud Morelos



@MorelosSalud

Callejón Borda N°3 Col. Centro C.P. 62000
Teléfono (777) 312 62 31 / 314 33 36 ext. 222

**Calle Gómez Azcárate No. 205, Col. Lomas de la Selva
C.P. 62270, Cuernavaca, Morelos. Tel.: 777 102 25 56**