

**INFORME DE MONITOREO DE MEDIOS\***

Fecha: 12/05/2022

Semana N° 19

Coordinación de Vigilancia Epidemiológica

\*Vigilancia basada en eventos de interés epidemiológico mediante el monitoreo de medios abiertos de comunicación locales y nacionales.

**Reporte de eventos:**

Amenaza	Tema	Medio	Fecha	Resumen	Liga	Prioridad
Biológico	Vacunación en menores de 12 años	El Sol de Cuernavaca	12 mayo 2022	Este viernes, los integrantes de la <b>Brigada Correccaminos</b> llevarán a cabo una reunión para definir los alcances del <b>operativo de vacunación para los menores de 12 a 14 años</b> de edad contra la Covid-19, la propuesta de la Secretaría de Salud propondrá que en un primer momento se realice al interior de los hospitales con el objetivo de prevenir algún <b>efecto adverso que pueda causar el biológico</b> en los menores, aunque las experiencias indican que éstas no son graves.	<a href="https://www.elsoldecuernavaca.com.mx/loca/salud-afina-detalles-para-la-vacunacion-de-menores-de-12-a-14-anos-8270943.html">https://www.elsoldecuernavaca.com.mx/loca/salud-afina-detalles-para-la-vacunacion-de-menores-de-12-a-14-anos-8270943.html</a>	Bajo
Biológico	Prevención de ETV	Diario de Morelos	12 mayo 2022	Ante la temporada de lluvias que se avecina en el estado de Morelos, autoridades municipales han iniciado labores de descacharrización en sus localidades; en Cuautla y Atlatlahucan, las alcaldías dieron a conocer acciones en este tema.	<a href="https://www.diariodemorelos.com/noticias/brigadas-se-alistan-unos-d-de-que-inicie-la-temporada-de-lluvias">https://www.diariodemorelos.com/noticias/brigadas-se-alistan-unos-d-de-que-inicie-la-temporada-de-lluvias</a>	Bajo
Biológico	Exhortan a evitar quema de pastizales	La Unión	13 mayo 2022	Un llamado a la población para evitar la quema de basura o de pastizales en esta temporada de calor, con el objetivo de prevenir incendios que pongan en peligro a las familias y sus viviendas, hizo Pedro Galicia, titular de la Dirección de Protección Civil municipal, tras sofocar un incendio registrado en la colonia Paraíso de las Flores.	<a href="https://www.launion.com.mx/morelos/cuautla/noticias/205904-exhorta-pc-a-no-realizar-quema-de-pastizales-para-evitar-incendios.html">https://www.launion.com.mx/morelos/cuautla/noticias/205904-exhorta-pc-a-no-realizar-quema-de-pastizales-para-evitar-incendios.html</a>	Bajo
Biológico	Precaución ante temporada de lluvias	La Unión	13 mayo 2022	La Dirección de Protección Civil de Zacatepec informó que existen más de mil habitantes asentados en las márgenes del río Apatlaco, que deben mantenerse alerta en la inminente temporada de lluvias.	<a href="https://www.launion.com.mx/morelos/zona-sur/noticias/205900-alertan-a-quienes-viven-en-margenes-del-rio-en-zacatepec.html">https://www.launion.com.mx/morelos/zona-sur/noticias/205900-alertan-a-quienes-viven-en-margenes-del-rio-en-zacatepec.html</a>	Bajo
Biológico	Uso de cubrebocas	La Unión	13 mayo 2022	El director de Protección Civil de este lugar, Julio Ocampo Domínguez, dio a conocer que en el municipio se continúa promoviendo el uso de cubrebocas como obligatorio en los espacios cerrados y abiertos, como parte de las acciones de prevención de contagios de covid-19.	<a href="https://www.launion.com.mx/morelos/zona-sur/noticias/205898-continua-uso-de-cubrebocas-obligatorio-en-tetecala.html">https://www.launion.com.mx/morelos/zona-sur/noticias/205898-continua-uso-de-cubrebocas-obligatorio-en-tetecala.html</a>	Bajo
Biológico	Prevención de contaminación de suelo	La Unión	13 mayo 2022	Las autoridades informaron que el objetivo de este programa es prevenir contaminación en ríos, barrancas y suelo por residuos tóxicos, así como reducir la contaminación del aire por gases tóxicos emitidos por la quema de estos envases.	<a href="https://www.launion.com.mx/morelos/zona-sur/noticias/205897-retiran-envases-de-agroquimicos-en-campos-tetecalenses.html">https://www.launion.com.mx/morelos/zona-sur/noticias/205897-retiran-envases-de-agroquimicos-en-campos-tetecalenses.html</a>	Bajo
Biológico	Casos confirmados Covid-19	La Unión	13 mayo 2022	La Secretaría de Salud informó este jueves en un comunicado que a la fecha en Morelos se han estudiado 313 mil 509 personas, de las cuales se han confirmado 70 mil 310 con coronavirus covid-19; 20 están activas y se han registrado cinco mil 308 defunciones.	<a href="https://www.launion.com.mx/morelos/avances/noticias/205886-en-morelos-70-310-casos-confirmados-acumulados-de-covid-19-y-5-308-decesos.html">https://www.launion.com.mx/morelos/avances/noticias/205886-en-morelos-70-310-casos-confirmados-acumulados-de-covid-19-y-5-308-decesos.html</a>	Bajo



<http://ssm.gob.mx>



Servicios de Salud Morelos



@MorelosSalud

Callejón Borda N°3 Col. Centro C.P. 62000  
Teléfono (777) 312 62 31 / 314 33 36 ext. 222

**Calle Gómez Azcárate No. 205, Col. Lomas de la Selva  
C.P. 62270, Cuernavaca, Morelos. Tel.: 777 102 25 56**

**INFORME DE RIESGOS METEOROLÓGICOS**

Fecha: 13/05/2022

Semana N° 19

Coordinación de Vigilancia Epidemiológica

**Fuente:** Servicio Meteorológico Nacional de México, CONAGUA.

**CHUBASCOS Y LLUVIAS FUERTES, DESCARGAS ELÉCTRICAS Y POSIBLE CAÍDA DE GRANIZO EN EL NORTE DEL PAÍS, ADEMÁS DE PROBABILIDAD DE TORBELLINOS O TORNADOS EN EL NORTE DE COAHUILA**

Este día, una **línea seca** persistirá en el norte del país y mantendrá interacción con un canal de baja presión que se extenderá sobre el interior de la República mexicana, con la **corriente en chorro subtropical** y con la **entrada de humedad** del Golfo de México, generando chubascos y lluvias puntuales fuertes con ráfagas de viento en el norte y noreste del territorio nacional, probabilidad de torbellinos y/o tornados en zonas de Coahuila, además de lluvias aisladas en el occidente y oriente del país. Un **segundo canal de baja presión** en el sureste de México, asociado con la entrada de humedad del Océano Pacífico y Mar Caribe, originarán lluvias puntuales fuertes en Chiapas y chubascos en Oaxaca. Por otra parte, un **sistema anticiclónico en niveles medios y altos de la atmósfera** sobre el litoral del Pacífico, mantendrá ambiente vespertino caluroso a muy caluroso con temperaturas superiores a 35°C en la mayor parte de la República Mexicana.

**Las lluvias se acompañarán de descargas eléctricas, vientos fuertes y caída de granizo de diferentes tamaños.**

**Lluvias aisladas (0.1-5mm):**

Nuevo León, Tamaulipas, Nayarit, Jalisco, Michoacán, Guerrero y Veracruz.

**Temperaturas Máximas de 35-40 °C:**

Baja California, Baja California Sur, Chihuahua, Nuevo León, San Luis Potosí, Zacatecas (sur), Durango, Nayarit, Jalisco, Colima, Guerrero, **Morelos**, Estado de México (suroeste), Puebla (norte y suroeste), Veracruz, Oaxaca, Chiapas, Tabasco, Campeche, Yucatán y Quintana Roo.

**Pronostico en región Mesa Central:**

Cielo con nubes dispersas por la mañana, medio nublado durante la tarde y sin lluvia en la región. Ambiente fresco por la mañana y frío en zonas serranas. Ambiente vespertino de caluroso a muy caluroso. Dominará viento del noreste de 10 a 25 km/h en la región, y rachas de 50 a 60 km/h en Guanajuato.



<http://ssm.gob.mx>



Servicios de Salud Morelos



@MorelosSalud

Callejón Borda N°3 Col. Centro C.P. 62000  
Teléfono (777) 312 62 31 / 314 33 36 ext. 222

**Calle Gómez Azcárate No. 205, Col. Lomas de la Selva  
C.P. 62270, Cuernavaca, Morelos. Tel.: 777 102 25 56**

## INFORME DE MONITOREO VOLCÁNICO Y SISMOLÓGICO

Fecha: 13/05/2022

Semana N° 19

Coordinación de Vigilancia Epidemiológica

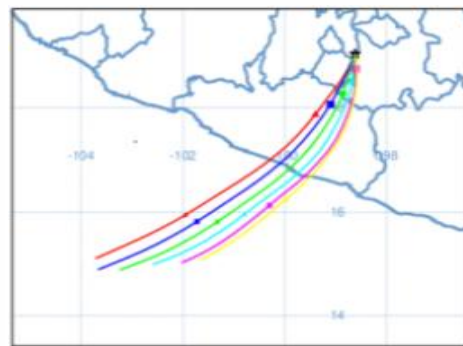
**Fuente:** Servicio Sismológico Nacional, UNAM. / Centro nacional de Prevención de Desastres (CENAPRED)-SEGOB, SENEAM-SCT y NOAA.

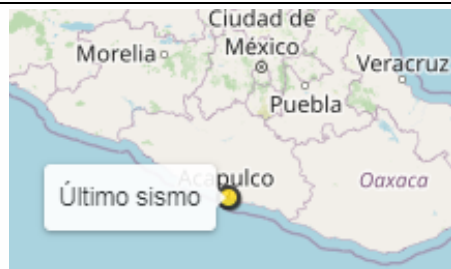
En las últimas 24 horas, mediante los sistemas de monitoreo del **volcán Popocatepetl**, se detectaron **14 exhalaciones de baja intensidad, acompañadas de vapor de agua, gas y en ocasiones ligeras cantidades de ceniza**. Adicionalmente, se registró hoy a las 05:24 h, **un sismo volcanotectónico** con magnitud calculada de 1.8. Durante la mañana y **al momento de este reporte se observa una ligera emisión de vapor de agua y gases volcánicos con dirección sur-suroeste**.

NIVEL DE ALERTA	SEMAFORO	AMARILLO-FASE 2	RECOMENDACIONES PARA LA FASE AMARILLO FASE 2
	<p><b>El volcán presenta incremento en su actividad, con explosiones esporádicas:</b></p> <ul style="list-style-type: none"><li>● Pluma continua de vapor de agua y gas.</li><li>● Caída de ceniza leves a moderadas en poblaciones cercanas.</li><li>● Lanzamiento de fragmentos incandescentes y posibilidad de flujos piroclásticos de corto alcance asociado a las explosiones.</li><li>● Crecimiento y destrucción de domos de lava.</li><li>● Flujos de lodo o escombros de corto alcance.</li></ul>		<p><b>1.</b> Continuar con el <b>radio de seguridad de 12 km</b>, por lo que la <b>permanencia</b> en esa área <b>no está permitida</b>.</p> <p><b>2.</b> Controlar el tránsito entre Santiago Xalitintla y San Pedro Nexapa, vía Paso de Cortés.</p> <p><b>3.</b> A las autoridades de <b>Protección Civil</b>, <b>mantener sus procedimientos preventivos</b>, de acuerdo con sus planes operativos.</p> <p><b>4.</b> A la <b>población</b> se le recomienda <b>eleva la atención a los avisos de las autoridades de su localidad</b> y se exhorta a no acercarse al volcán, y mucho menos al cráter.</p> <p><b>5.</b> <b>Mantenerse fuera de cañadas ante posibles flujos de lodo</b>, principalmente en temporada de lluvias.</p>

### PRONOSTICO DE CAIDA DE CENIZA

En caso de una exhalación de ceniza volcánica, **el pronóstico de trayectoria hacia el sur-suroeste** (simulando exhalación cada hora en las próximas 6 horas) a su paso por la zona oeste y suroeste del estado de Puebla; **zona noreste, este, sureste y sur del estado de Morelos**; zona noreste, este, centro-este, centro, sur y sureste del estado de Guerrero y algunas sobre el Océano Pacífico, **para las primeras 12 horas de pronóstico**, (14:00 a las 02:00 hora local). Posteriormente para las últimas 12 horas de pronóstico, (02:00 a las 14:00 hora local del día siguiente), continuarán sobre la zona sur y sureste del estado de Guerrero y sobre el Océano Pacífico en donde concluirían.



SISMOS	<p>Se registró sismo de magnitud de <b>3.6 grados</b> Richter, a las 04:54:44 hrs con localización del epicentro a 10 km al sureste de Acapulco, Guerrero.</p> <p><b>NO PERCIBIDO EN EL ESTADO DE MORELOS.</b></p>	
	<h3>REPORTE DE DAÑOS A LA POBLACION</h3>	
PROTECCIÓN CIVIL	Sin reporte de daños a la población ni a la infraestructura en salud.	



<http://ssm.gob.mx>



Servicios de Salud Morelos



@MorelosSalud

Callejón Borda N°3 Col. Centro C.P. 62000  
Teléfono (777) 312 62 31 / 314 33 36 ext. 222

**Calle Gómez Azcárate No. 205, Col. Lomas de la Selva  
C.P. 62270, Cuernavaca, Morelos. Tel.: 777 102 25 56**

**INFORME DE MONITOREO DE TEMPERATURAS Y CALIDAD DEL AIRE**

Fecha: 13/05/2022

Semana N° 19

Coordinación de Vigilancia Epidemiológica

Fuente: Comisión Estatal de Agua (CEAGUA)



**PRONOSTICO DE TEMPERATURAS POR MUNICIPIO**

Municipio	Min.	Max.	Municipio	Min.	Max.
Amacuzac	18°	41°	Tepalcingo	22°	38°
Cuautla	20°	36°	Ayala	19°	39°
Jiutepec	19°	36°	Huitzilac	09°	25°
Temixco	20°	39°	Tepoztlán	16°	38°
Tlaltizapan	19°	39°	Zacualpan	15°	32°
Axochiapan	19°	37°	Tlalquitenango	21°	42°
Cuernavaca	16°	36°	Puente de Ixtla	20°	41°
Jojutla	21°	42°			

**TEMPERATURAS MÁXIMAS Y MÍNIMAS, ULTIMAS 24 HRS**

**Mínimas**

Huitzilac 09°  
25°

Tetela del Volcán 12°  
25°

Totolapan 14°  
28°

Ocuituco 14°  
29°

**Máximas**

Tlalquitenango 21°  
42°

Jojutla 21°  
42°

Axochiapan 19°  
37°

Zacatepec 21°  
39°



**CALIDAD DEL AIRE**

**ÍNDICE AIRE Y SALUD**

**NIVEL DE RIESGO ASOCIADO**

**RECOMENDACIONES**

**GRUPOS SENSIBLES**

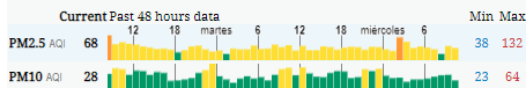
**PARA TODA LA POBLACIÓN**

Estación de Monitoreo Cuernavaca Centro, Morelos

**68**

**Moderado**

Updated on Wed. 12:00  
Primary pollutant: pm10



**Moderado**

Las personas sensibles pueden experimentar síntomas respiratorios (asmáticos), posible agravamiento de enfermedad pulmonar y cardiaca en personas con enfermedad cardiopulmonar y adultos mayores.

Considera reducir las actividades físicas vigorosas al aire libre.

Disfruta las actividades al aire libre.



<http://ssm.gob.mx>



Servicios de Salud Morelos



@MorelosSalud

Callejón Borda N°3 Col. Centro C.P. 62000  
Teléfono (777) 312 62 31 / 314 33 36 ext. 222

Calle Gómez Azcárate No. 205, Col. Lomas de la Selva  
C.P. 62270, Cuernavaca, Morelos. Tel.: 777 102 25 56



## INFORME DE MONITOREO EPIDEMIOLÓGICO

Fecha: 13/05/2022

Semana N° 19

Coordinación de Vigilancia Epidemiológica

**Fuente:** Jurisdicciones Sanitarias del estado de Morelos.

### JURISDICCION SANITARIA I:

☞ SIN EVENTOS EXTRAORDINARIOS.

### JURISDICCION SANITARIA II:

☞ SIN EVENTOS EXTRAORDINARIOS.

### JURISDICCION SANITARIA III:

☞ SIN EVENTOS EXTRAORDINARIOS.

## SISTEMA NOTINMED

### ○ Brote de VARICELA, EN CENDI ANAGELITOS Y ESTRELLITAS.

- ☞ Folio: **NM00283040-0**
- ☞ Municipio: **Cuernavaca**
- ☞ Lugar: **Flores Magón**
- ☞ Población afectada: **5 casos confirmados mediante criterios clínicos**
- ☞ Defunciones: **0**
- ☞ Fecha de inicio de brote: **03/05/2022**
- ☞ Caso índice: **09/05/2022**
- ☞ Tasa de ataque: **18.5 %**
- ☞ Tasa de letalidad: **0 %**
- ☞ Fecha probable de cierre de brote: **21/06/2022**



<http://ssm.gob.mx>



Servicios de Salud Morelos



@MorelosSalud

Callejón Borda N°3 Col. Centro C.P. 62000  
Teléfono (777) 312 62 31 / 314 33 36 ext. 222

**Calle Gómez Azcárate No. 205, Col. Lomas de la Selva  
C.P. 62270, Cuernavaca, Morelos. Tel.: 777 102 25 56**