

INFORME DE MONITOREO DE MEDIOS*

Fecha: 14/05/2022

Semana N° 19

Coordinación de Vigilancia Epidemiológica

*Vigilancia basada en eventos de interés epidemiológico mediante el monitoreo de medios abiertos de comunicación locales y nacionales.

Reporte de eventos:

Amenaza	Tema	Medio	Fecha	Resumen	Liga	Prioridad
Biológico	Prevención de hepatitis	El Sol de Cuernavaca	13 mayo 2021	La subdirectora de Salud Pública en Morelos, Cecilia Guzmán Rodríguez, confirmó que hasta el momento no existe ningún caso probable de la nueva hepatitis aguda grave que ya se ha presentado en varios puntos del mundo, misma de la que se desconocen causas y afecta a menores de 16 años de edad.	https://www.elsoldecuernavaca.com.mx/loca/l/morelos-en-alerta-por-la-aparicion-de-la-nueva-hepatitis-aguda-infantil-8275613.html	Bajo
Biológico	Prevención de hepatitis	El Sol de Cuernavaca	13 mayo 2021	Autoridades de Nuevo León han detectado cuatro casos de hepatitis aguda infantil en hospitales públicos y privados, los infantes se encuentran monitoreados y se encuentran estables.	https://www.elsoldecuernavaca.com.mx/republica/sociedad/misteriosa-hepatitis-infantil-llega-a-mexico-nl-reporta-4-casos-8272318.html	Bajo
Biológico	Gripe aviar	El Sol de Cuernavaca	13 mayo 2021	Aunque en Morelos por el momento no hay registro de influenza aviar en Unidades de Producción Agrícola , que afecta a las aves de corral, la secretaría de Desarrollo Agropecuario, Katia Herrera , solicitó a los avicultores de la entidad a reforzar medidas de prevención y bioseguridad con el objetivo de evitar la presencia de este padecimiento en aves de corral y ante cualquier síntoma reportarlo y aislar a las unidades enfermas.	https://www.elsoldecuernavaca.com.mx/loca/l/hay-alerta-en-el-campo-por-la-gripe-aviar-8278050.html	Bajo
Biológico	Incendio forestal en Huiztilac	Diario de Morelos	14 mayo 2021	El director de protección civil del municipio de Huiztilac, José Navarro Díaz, en entrevista con DDM, dijo "Son cerca de cien incendios, en el municipio de Huiztilac, en lo que va de este año, desde pequeños a más catastróficos y los hemos sufrido en bosques, parcelas y terrenos baldíos."	https://www.diariodemorelos.com/noticias/incendios-ponen-en-jaque-proteccion-civil-de-huiztilac	Bajo
Calor	Altas temperaturas	Diario de Morelos	14 mayo 2021	La Comisión Estatal del Agua Ceagua informa que para el tercer fin de semana de mayo se prevé cielo despejado, sin posibilidad de lluvia y con temperaturas calurosas en gran parte del territorio morelense.	https://www.diariodemorelos.com/noticias/temperaturas-de-hasta-43-c-este-fin-de-semana	Bajo
Biológico	Casos acumulados de Covid-19	Diario de Morelos	14 mayo 2021	La Secretaría de Salud informó este viernes en un comunicado que a la fecha en Morelos se han estudiado 313 mil 660 personas, de las cuales se han confirmado 70 mil 318 con coronavirus covid-19; 22 están activas y se han registrado 5 mil 308 defunciones.	https://www.launion.com.mx/morelos/avances/noticias/205955-en-morelos-70-318-casos-confirmados-acumulados-de-covid-19-y-5-308-decesos.html	Bajo
Biológico	Piden no entrar en pánico ante hepatitis	Excelsior	14 mayo 2021	El doctor Francisco Moreno, médico internista llamó a la población a no preocuparse, pero sí, a estar ocupados en conocer el avance científico sobre la nueva hepatitis infantil de origen desconocido que está afectando a menores de edad en varios países y de la que ya se detectaron cuatro casos en el estado de Nuevo León.	https://www.excelsior.com.mx/nacional/piden-no-entrar-en-panico-por-hepatitis-infantil-de-origen-desconocido-en-mexico/1514998	Bajo



<http://ssm.gob.mx>



Servicios de Salud Morelos



@MorelosSalud

Callejón Borda N°3 Col. Centro C.P. 62000
Teléfono (777) 312 62 31 / 314 33 36 ext. 222

**Calle Gómez Azcárate No. 205, Col. Lomas de la Selva
C.P. 62270, Cuernavaca, Morelos. Tel.: 777 102 25 56**

INFORME DE RIESGOS METEOROLÓGICOS

Fecha: 14/05/2022

Semana N° 19

Coordinación de Vigilancia Epidemiológica

Fuente: Servicio Meteorológico Nacional de México, CONAGUA.

LLUVIAS Y CHUBASCOS EN EL NORTE, OCCIDENTE, SUR Y SURESTE DE MÉXICO, ADEMÁS DE PROBABLE FORMACIÓN DE TOLVANERAS EN ALGUNOS ESTADOS DEL NORTE Y NORESTE DEL PAÍS

Para hoy, una **línea seca** permanecerá sobre el norte de México, mientras que un **canal de baja presión** se extenderá sobre la Sierra Madre Occidental y ambos sistemas en interacción con el ingreso de humedad proveniente de ambos océanos, producirán chubascos acompañados de descargas eléctricas en Durango, Zacatecas, Jalisco y Michoacán, así como rachas de viento de 60 a 70 km/h y probables tolvánegas en la Mesa del Norte y el Noreste de México. Otro **canal de baja presión** sobre el sur y sureste del territorio nacional, ocasionará chubascos en zonas de Guerrero, Oaxaca y Chiapas. Finalmente, un **sistema anticiclónico** en niveles medios y altos de la atmósfera mantendrá el ambiente vespertino caluroso a extremadamente caluroso en la mayor parte del país, con temperaturas máximas superiores a 45 °C en regiones de Chihuahua, Sinaloa y Nayarit.

Las lluvias se acompañarán de descargas eléctricas, vientos fuertes y caída de granizo de diferentes tamaños.

Lluvias aisladas (0.1-5mm):

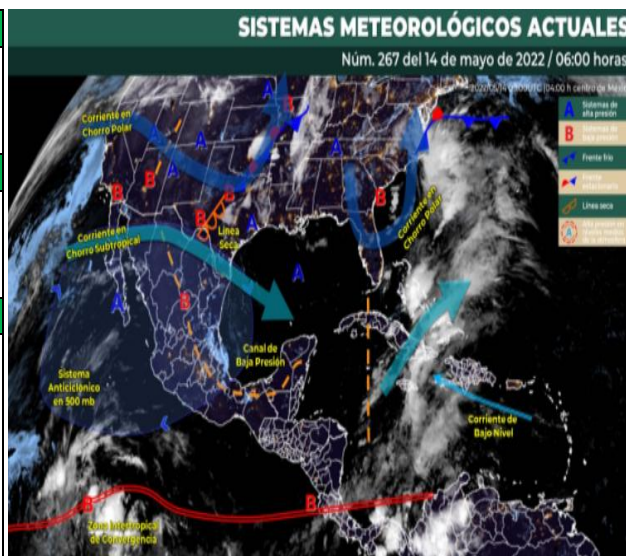
Coahuila, Nuevo León, San Luis Potosí, Aguascalientes, Nayarit, Estado de México, Guanajuato, Morelos, Puebla, Tamaulipas, Veracruz, Tabasco, Campeche y Quintana Roo.

Temperaturas Máximas de 35-40 °C:

Guanajuato, Querétaro, Hidalgo, Puebla (norte y suroeste), Morelos, Oaxaca, Chiapas, Tamaulipas, Veracruz, Tabasco, Yucatán y Quintana Roo.

Pronostico en región Mesa Central:

Cielo con nubes dispersas por la mañana, medio nublado durante la tarde y probabilidad de lluvias aisladas en Morelos y Puebla. Sin lluvia en el resto de la región. Ambiente fresco por la mañana y frío en zonas serranas. Ambiente vespertino caluroso. Viento del noreste de 15 a 30 km/h en la región, con rachas de 40 a 50 km/h en Puebla y Querétaro.



<http://ssm.gob.mx>



Servicios de Salud Morelos



@MorelosSalud

Callejón Borda N°3 Col. Centro C.P. 62000
Teléfono (777) 312 62 31 / 314 33 36 ext. 222

**Calle Gómez Azcárate No. 205, Col. Lomas de la Selva
C.P. 62270, Cuernavaca, Morelos. Tel.: 777 102 25 56**

INFORME DE MONITOREO VOLCÁNICO Y SISMOLÓGICO

Fecha: 14/05/2022

Semana N° 19

Coordinación de Vigilancia Epidemiológica

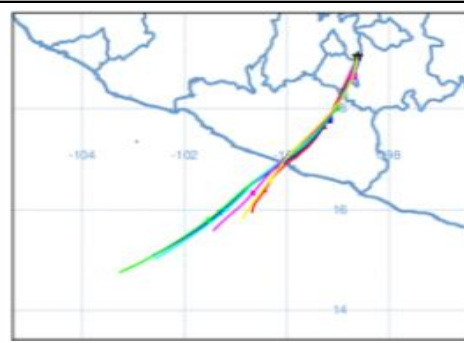
Fuente: Servicio Sismológico Nacional, UNAM. / Centro nacional de Prevención de Desastres (CENAPRED)-SEGOB, SENEAM-SCT y NOAA.


En las últimas 24 horas, mediante los sistemas de monitoreo del volcán Popocatepetl, se detectaron 24 exhalaciones de baja intensidad, acompañadas de vapor de agua, gas y en ocasiones ligeras cantidades de ceniza. Durante la mañana y al momento de este reporte se observa una ligera emisión de vapor de agua y gases volcánicos con dirección suroeste.

NIVEL DE ALERTA	SEMAFORO	AMARILLO-FASE 2	RECOMENDACIONES PARA LA FASE AMARILLO FASE 2
	<p>El volcán presenta incremento en su actividad, con explosiones esporádicas:</p> <ul style="list-style-type: none"> Pluma continua de vapor de agua y gas. Caída de ceniza leves a moderadas en poblaciones cercanas. Lanzamiento de fragmentos incandescentes y posibilidad de flujos piroclásticos de corto alcance asociado a las explosiones. Crecimiento y destrucción de domos de lava. Flujos de lodo o escombros de corto alcance. 		
			<ol style="list-style-type: none"> Continuar con el radio de seguridad de 12 km, por lo que la permanencia en esa área no está permitida. Controlar el tránsito entre Santiago Xalitzintla y San Pedro Nexapa, vía Paso de Cortés. A las autoridades de Protección Civil, mantener sus procedimientos preventivos, de acuerdo con sus planes operativos. A la población se le recomienda elevar la atención a los avisos de las autoridades de su localidad y se exhorta a no acercarse al volcán, y mucho menos al cráter. Mantenerse fuera de cañadas ante posibles flujos de lodo, principalmente en temporada de lluvias.

PRONOSTICO DE CAIDA DE CENIZA

En caso de una exhalación de ceniza volcánica, el pronóstico de trayectoria hacia el sur-suroeste (simulando exhalación cada hora en las próximas 6 horas) a su paso por la zona oeste y suroeste del estado de Puebla; zona noreste, este, sureste y sur-sureste del estado de Morelos; zona noreste, centro y sur del estado de Guerrero y algunas sobre el Océano Pacífico, para las primeras 12 horas de pronóstico, (14:00 a las 02:00 hora local). Posteriormente para las últimas 12 horas de pronóstico, (02:00 a las 14:00 hora local del día siguiente), continuarán sobre la zona sur del estado de Guerrero y sobre el Océano Pacífico en donde concluirían.



SISMOS	<p>Se registró sismo de magnitud de 3.9 grados Richter, a las 04:54:46 hrs con localización del epicentro a 124 km al sur de Cd Hidalgo, Chiapas.</p> <p>NO PERCIBIDO EN EL ESTADO DE MORELOS.</p>	 <p>Último sismo</p>
	<h3>REPORTE DE DAÑOS A LA POBLACION</h3>	
	<p>PROTECCIÓN CIVIL</p>	<p>Sin reporte de daños a la población ni a la infraestructura en salud.</p>



<http://ssm.gob.mx>



Servicios de Salud Morelos



@MorelosSalud

Callejón Borda N°3 Col. Centro C.P. 62000
Teléfono (777) 312 62 31 / 314 33 36 ext. 222

**Calle Gómez Azcárate No. 205, Col. Lomas de la Selva
C.P. 62270, Cuernavaca, Morelos. Tel.: 777 102 25 56**

INFORME DE MONITOREO DE TEMPERATURAS Y CALIDAD DEL AIRE

Fecha: 14/05/2022

Semana N° 19

Coordinación de Vigilancia Epidemiológica

Fuente: Comisión Estatal de Agua (CEAGUA)



PRONOSTICO DE TEMPERATURAS POR MUNICIPIO

Municipio	Min.	Max.	Municipio	Min.	Max.
Amacuzac	18°	40°	Tepalcingo	22°	38°
Cuautla	20°	36°	Ayala	19°	39°
Jiutepec	18°	35°	Huitzilac	09°	25°
Temixco	20°	39°	Tepoztlán	16°	38°
Tlaltizapan	19°	39°	Zacualpan	15°	32°
Axochiapan	19°	37°	Tlalquitenango	21°	42°
Cuernavaca	16°	35°	Puente de Ixtla	20°	41°
Jojutla	21°	40°			

TEMPERATURAS MÁXIMAS Y MÍNIMAS, ULTIMAS 24 HRS

Mínimas

Huitzilac	09° 25°
Tetela del Volcán	11° 24°
Totolapan	13° 27°
Ocuituco	13° 27°

Máximas

Tlaquitenango	21° 42°
Jojutla	21° 40°
Axochiapan	19° 37°
Zacatepec	21° 37°



CALIDAD DEL AIRE

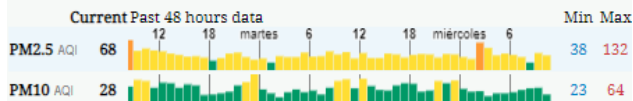
ÍNDICE AIRE Y SALUD

Estación de Monitoreo Cuernavaca Centro, Morelos.

68

Moderado

Updated on Wed. 12:00
Primary pollutant: pm10



NIVEL DE RIESGO ASOCIADO

Moderado

Las personas sensibles pueden experimentar síntomas respiratorios (asmáticos), posible agravamiento de enfermedad pulmonar y cardiaca en personas con enfermedad cardiopulmonar y adultos mayores.

RECOMENDACIONES

GRUPOS SENSIBLES

Considera reducir las actividades físicas vigorosas al aire libre.

PARA TODA LA POBLACIÓN

Disfruta las actividades al aire libre.



<http://ssm.gob.mx>



Servicios de Salud Morelos



@MorelosSalud

Callejón Borda N°3 Col. Centro C.P. 62000
Teléfono (777) 312 62 31 / 314 33 36 ext. 222

Calle Gómez Azcárate No. 205, Col. Lomas de la Selva
C.P. 62270, Cuernavaca, Morelos. Tel.: 777 102 25 56

INFORME DE MONITOREO EPIDEMIOLÓGICO

Fecha: 14/05/2022

Semana N° 19

Coordinación de Vigilancia Epidemiológica

Fuente: Jurisdicciones Sanitarias del estado de Morelos.

JURISDICCION SANITARIA I:

👉 SIN EVENTOS EXTRAORDINARIOS.

JURISDICCION SANITARIA I:

👉 SIN EVENTOS EXTRAORDINARIOS.

JURISDICCION SANITARIA I:

👉 SIN EVENTOS EXTRAORDINARIOS.



<http://ssm.gob.mx>



Servicios de Salud Morelos



@MorelosSalud

Callejón Borda N°3 Col. Centro C.P. 62000
Teléfono (777) 312 62 31 / 314 33 36 ext. 222

**Calle Gómez Azcárate No. 205, Col. Lomas de la Selva
C.P. 62270, Cuernavaca, Morelos. Tel.: 777 102 25 56**