

**INFORME DE MONITOREO DE MEDIOS\***

Fecha: 15/05/2022

Semana N° 20

Coordinación de Vigilancia Epidemiológica

\*Vigilancia basada en eventos de interés epidemiológico mediante el monitoreo de medios abiertos de comunicación locales y nacionales.

**Reporte de eventos:**

Amenaza	Tema	Medio	Fecha	Resumen	Liga	Prioridad
Biológico	Virus Coxackie en guardería	El Sol de Cuernavaca	14 mayo 2021	Autoridades de la delegación poniente del Instituto Mexicano del Seguro Social (IMSS) se encuentran en alerta ante posibles casos del llamado <b>virus Coxackie</b> y por lo mismo, colocaron avisos en sus <b>guarderías</b> para la <b>detección de signos o síntomas</b> en los pequeños.	<a href="https://www.elsoldecuernavaca.com.mx/republica/sociedad/imss-alerta-en-edomex-por-virus-coxsackie-en-guarderias-sintomas-y-todo-lo-que-sabemos-8280848.html">https://www.elsoldecuernavaca.com.mx/republica/sociedad/imss-alerta-en-edomex-por-virus-coxsackie-en-guarderias-sintomas-y-todo-lo-que-sabemos-8280848.html</a>	Bajo
Biológico	Erradicar la Hepatitis C	El sol de Cuernavaca	15 mayo 2021	La Secretaría de Salud se puso de meta erradicar la hepatitis C (VHC) en dos años, una enfermedad viral que cada año afecta a 23 mil mexicanos y provoca entre otros cirrosis y carcinomas hepatocelulares, señala el programa específico que lanzó la dependencia en medio de la alerta mundial por la presencia de casos de hepatitis aguda.	<a href="https://www.elsoldecuernavaca.com.mx/mexico/sociedad/salud-busca-erradicar-la-hepatitis-c-8283493.html">https://www.elsoldecuernavaca.com.mx/mexico/sociedad/salud-busca-erradicar-la-hepatitis-c-8283493.html</a>	Bajo
Biológico	Llaman a la calma por casos de Hepatitis	El sol de Cuernavaca	15 mayo 2021	Ante casos de hepatitis infantil aguda en México, el subsecretario de salud Hugo López Gatell llamó a la calma, ya que de acuerdo con la evidencia parece, dijo, que no es contagiosa.	<a href="https://www.elsoldecuernavaca.com.mx/local/hugo-lopez-gatell-llamo-a-la-calma-tras-confirmarse-casos-de-hepatitis-en-mexico-8282840.html">https://www.elsoldecuernavaca.com.mx/local/hugo-lopez-gatell-llamo-a-la-calma-tras-confirmarse-casos-de-hepatitis-en-mexico-8282840.html</a>	Bajo
Biológico	Falta de agua potable en Jiutepec	El sol de Cuernavaca	15 mayo 2021	Colonias ubicadas en la parte alta de Jiutepec son las que más <b>sufren por el estiaje</b> , así lo aseguró el director del <b>Sistema de Agua Potable del municipio, Fernando Bahena Vera</b> , quien agregó que se han tenido que realizar trabajos de corrección de fugas en la red proveniente de la laguna de <b>Hueyapan</b> .	<a href="https://www.elsoldecuernavaca.com.mx/local/colonias-de-la-parte-alta-de-jiutepec-sufren-por-estiaje-8282154.html">https://www.elsoldecuernavaca.com.mx/local/colonias-de-la-parte-alta-de-jiutepec-sufren-por-estiaje-8282154.html</a>	Bajo
Biológico	Detección de Asma infantil	Diario de Morelos	15 mayo 2021	Especialistas del Hospital del Niño Morelense (HNM), llamaron a madres y padres de familia a detectar de manera oportuna los principales signos y síntomas del asma en niñas y niños, para un tratamiento oportuno.	<a href="https://www.diariodemorelos.com/noticias/pide-sector-salud-de-morelos-detectar-el-asma">https://www.diariodemorelos.com/noticias/pide-sector-salud-de-morelos-detectar-el-asma</a>	Bajo



<http://ssm.gob.mx>



Servicios de Salud Morelos



@MorelosSalud

Callejón Borda N°3 Col. Centro C.P. 62000  
Teléfono (777) 312 62 31 / 314 33 36 ext. 222

**Calle Gómez Azcárate No. 205, Col. Lomas de la Selva  
C.P. 62270, Cuernavaca, Morelos. Tel.: 777 102 25 56**

**INFORME DE RIESGOS METEOROLÓGICOS**

Fecha: 15/05/2022

Semana N° 20

Coordinación de Vigilancia Epidemiológica

**Fuente:** Servicio Meteorológico Nacional de México, CONAGUA.

**LLUVIAS Y CHUBASCOS, DESCARGAS ELÉCTRICAS Y POSIBLE CAÍDA DE GRANIZO EN EL NORTE, OCCIDENTE, SUR Y SURESTE DE MÉXICO**

Este día, una **línea seca** prevalecerá sobre el norte del territorio nacional y se prolongará como un **canal de baja presión** sobre el noroeste y occidente de México, dicho sistema asociado con la entrada de humedad del Océano Pacífico, favorecerán lluvias y chubascos vespertinos, descargas eléctricas y posible caída de granizo en Chihuahua, Durango, Jalisco, Zacatecas y Michoacán. Un segundo **canal de baja presión** sobre el sur y sureste del país, propiciará chubascos y descargas eléctricas en dichas regiones, incluida la Península de Yucatán. Adicionalmente, un **sistema anticiclónico** en niveles medios y altos de la atmósfera, mantendrá el ambiente caluroso a muy caluroso en la mayor parte de la República Mexicana, así como extremadamente caluroso con temperaturas superiores a 45°C en zonas de Chihuahua, Sinaloa y Nayarit.

**“Hoy inicia oficialmente la temporada de ciclones tropicales en la cuenca del Pacífico Nororiental”**

**Lluvias aisladas (0.1-5mm):**

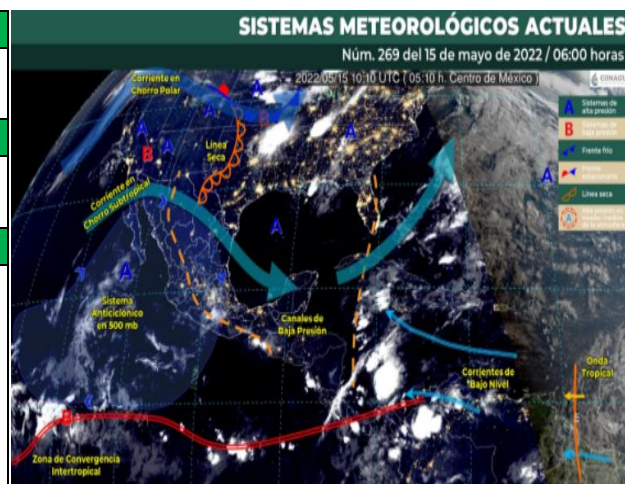
Sinaloa, Aguascalientes, Nayarit, Colima, Estado de México, **Morelos**, Puebla, Veracruz, Tabasco y Yucatán.

**Temperaturas Máximas de 40-45 °C:**

Baja California (norte), Sonora (noroeste y sur), Michoacán (oeste), Guerrero (norte), **Morelos (sur)** y Campeche (norte y sur).

**Pronóstico en región Mesa Central:**

**Cielo parcialmente nublado durante la mañana y medio nublado por la tarde con probabilidad de lluvias aisladas en Morelos** y Puebla. Sin lluvia en el resto de la región. Ambiente fresco por la mañana y frío en zonas serranas. Ambiente vespertino caluroso. Viento del este y noreste de 15 a 30 km/h en la región con rachas de 50 a 60 km/h en Guanajuato.



<http://ssm.gob.mx>



Servicios de Salud Morelos



@MorelosSalud

Callejón Borda N°3 Col. Centro C.P. 62000  
Teléfono (777) 312 62 31 / 314 33 36 ext. 222

**Calle Gómez Azcárate No. 205, Col. Lomas de la Selva  
C.P. 62270, Cuernavaca, Morelos. Tel.: 777 102 25 56**

**INFORME DE MONITOREO VOLCÁNICO Y SISMOLÓGICO**

Fecha: 15/05/2022

Semana N° 20

Coordinación de Vigilancia Epidemiológica

**Fuente:** Servicio Sismológico Nacional, UNAM. / Centro nacional de Prevención de Desastres (CENAPRED)-SEGOB, SENEAM-SCT y NOAA.

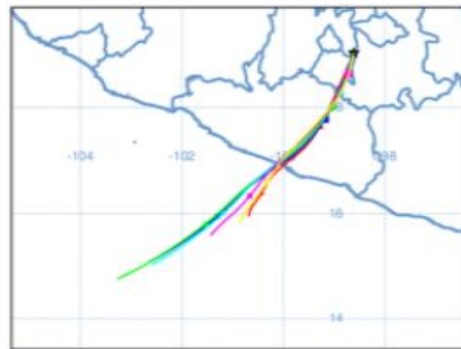
En las últimas 24 horas, mediante los sistemas de **monitoreo del volcán Popocatepetl**, se detectaron **13 exhalaciones de baja intensidad, acompañadas de vapor de agua, gas y en ocasiones ligeras cantidades de ceniza**. Durante la mañana y al momento de este reporte **se observa una ligera emisión de vapor de agua y gases volcánicos con dirección suroeste**.


NIVEL DE ALERTA	SEMAFORO	AMARILLO-FASE 2	RECOMENDACIONES PARA LA FASE AMARILLO FASE 2
	<p><b>El volcán presenta incremento en su actividad, con explosiones esporádicas:</b></p> <ul style="list-style-type: none"> <li>Pluma continua de vapor de agua y gas.</li> <li>Caída de ceniza leves a moderadas en poblaciones cercanas.</li> <li>Lanzamiento de fragmentos incandescentes y posibilidad de flujos piroclásticos de corto alcance asociado a las explosiones.</li> <li>Crecimiento y destrucción de domos de lava.</li> <li>Flujos de lodo o escombros de corto alcance.</li> </ul>		

- Continuar con el **radio de seguridad de 12 km**, por lo que la **permanencia** en esa área **no está permitida**.
- Controlar el tránsito entre Santiago Xalitlintla y San Pedro Nexapa, vía Paso de Cortés.
- A las autoridades de **Protección Civil**, **mantener sus procedimientos preventivos**, de acuerdo con sus planes operativos.
- A la **población** se le recomienda **eleva la atención a los avisos de las autoridades de su localidad** y se exhorta a no acercarse al volcán, y mucho menos al cráter.
- Mantenerse fuera de cañadas ante posibles flujos de lodo**, principalmente en temporada de lluvias.

**PRONOSTICO DE CAIDA DE CENIZA**

En caso de una exhalación de ceniza volcánica, **el pronóstico de trayectoria hacia el sur-suroeste** (simulando exhalación cada hora en las próximas 6 horas) a su paso por la zona oeste y suroeste del estado de Puebla; **zona noreste, este, sureste y sur-sureste del estado de Morelos**; zona noreste, centro y sur del estado de Guerrero y algunas sobre el Océano Pacífico, para las **primeras 12 horas de pronóstico**, (14:00 a las 02:00 hora local). Posteriormente para las últimas 12 horas de pronóstico, (02:00 a las 14:00 hora local del día siguiente), continuarán sobre la zona sur del estado de Guerrero y sobre el Océano Pacífico en donde concluirían.



SISMOS	<p>Se registró sismo de magnitud de <b>4.0 grados</b> Richter, a las 07:31:34 hrs con localización del epicentro a 58 km al sur de Coacomán, Michoacán.</p> <p><b>NO PERCIBIDO EN EL ESTADO DE MORELOS.</b></p>		
	<p><b>REPORTE DE DAÑOS A LA POBLACION</b></p> <table><tr><td><p><b>PROTECCIÓN CIVIL</b></p></td><td><p>Sin reporte de daños a la población ni a la infraestructura en salud.</p></td></tr></table>		<p><b>PROTECCIÓN CIVIL</b></p>
<p><b>PROTECCIÓN CIVIL</b></p>	<p>Sin reporte de daños a la población ni a la infraestructura en salud.</p>		



<http://ssm.gob.mx>



Servicios de Salud Morelos



@MorelosSalud

Callejón Borda N°3 Col. Centro C.P. 62000  
Teléfono (777) 312 62 31 / 314 33 36 ext. 222

**Calle Gómez Azcárate No. 205, Col. Lomas de la Selva  
C.P. 62270, Cuernavaca, Morelos. Tel.: 777 102 25 56**

**INFORME DE MONITOREO DE TEMPERATURAS Y CALIDAD DEL AIRE**

Fecha: 15/05/2022

Semana N° 20

Coordinación de Vigilancia Epidemiológica

Fuente: Comisión Estatal de Agua (CEAGUA)



**PRONOSTICO DE TEMPERATURAS POR MUNICIPIO**

Municipio	Min.	Max.	Municipio	Min.	Max.
Amacuzac	15°	38°	Tepalcingo	16°	35°
Cuautla	18°	33°	Ayala	16°	33°
Jiutepec	16°	33°	Huitzilac	07°	24°
Temixco	17°	37°	Tepoztlán	15°	37°
Tlaltizapan	18°	38°	Zacualpan	13°	30°
Axochiapan	17°	37°	Tlalquitenango	18°	39°
Cuernavaca	14°	31°	Puente de Ixtla	18°	38°
Jojutla	18°	38°			

**TEMPERATURAS MÁXIMAS Y MÍNIMAS, ULTIMAS 24 HRS**

**Mínimas**

Huitzilac 07°  
24°

Tetela del Volcán 11°  
24°

Totolapan 12°  
27°

Ocuituco 12°  
27°

**Máximas**

Tlaquiltenango 18°  
39°

Jojutla 18°  
38°

Axochiapan 17°  
37°

Zacatepec 20°  
37°



**CALIDAD DEL AIRE**

**ÍNDICE AIRE Y SALUD**

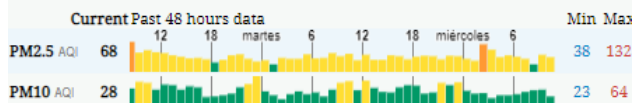
Estación de Monitoreo Cuernavaca Centro, Morelos

68

**Moderado**

Updated on Wed. 12:00

Primary pollutant: pm10



**NIVEL DE RIESGO ASOCIADO**

**Moderado**

Las personas sensibles pueden experimentar síntomas respiratorios (asmáticos), posible agravamiento de enfermedad pulmonar y cardiaca en personas con enfermedad cardiopulmonar y adultos mayores.

**RECOMENDACIONES**

**GRUPOS SENSIBLES**

Considera reducir las actividades físicas vigorosas al aire libre.

**PARA TODA LA POBLACIÓN**

Disfruta las actividades al aire libre.



<http://ssm.gob.mx>



Servicios de Salud Morelos



@MorelosSalud

Callejón Borda N°3 Col. Centro C.P. 62000  
Teléfono (777) 312 62 31 / 314 33 36 ext. 222

Calle Gómez Azcárate No. 205, Col. Lomas de la Selva  
C.P. 62270, Cuernavaca, Morelos. Tel.: 777 102 25 56

**INFORME DE MONITOREO EPIDEMIOLÓGICO**

Fecha: 15/05/2022

Semana N° 20

Coordinación de Vigilancia Epidemiológica

**Fuente:** Jurisdicciones Sanitarias del estado de Morelos.

**JURISDICCION SANITARIA I:**

👉 SIN EVENTOS EXTRAORDINARIOS.

**JURISDICCION SANITARIA I:**

👉 SIN EVENTOS EXTRAORDINARIOS.

**JURISDICCION SANITARIA I:**

👉 SIN EVENTOS EXTRAORDINARIOS.



<http://ssm.gob.mx>



Servicios de Salud Morelos



@MorelosSalud

Callejón Borda N°3 Col. Centro C.P. 62000  
Teléfono (777) 312 62 31 / 314 33 36 ext. 222

**Calle Gómez Azcárate No. 205, Col. Lomas de la Selva  
C.P. 62270, Cuernavaca, Morelos. Tel.: 777 102 25 56**