

INFORME DE MONITOREO DE MEDIOS*

Fecha: 16/05/2022

Semana N° 20

Coordinación de Vigilancia Epidemiológica

*Vigilancia basada en eventos de interés epidemiológico mediante el monitoreo de medios abiertos de comunicación locales y nacionales.

Reporte de eventos:

Amenaza	Tema	Medio	Fecha	Resumen	Liga	Prioridad
Biológico	Uso de cubrebocas será opcional	El Sol de Cuernavaca	15 mayo 2021	En el Congreso local diputados ya se encuentran a la espera de recibir la iniciativa de reforma a la Ley del Cubrebocas que propondrá el Poder Ejecutivo para dejar de usarlo gradualmente en Morelos; desde ahora, la diputada Andrea Gordillo Vega , presidenta de la Comisión de Salud anticipó que solicitará la opinión de expertos para resolver si es adecuado dejar de usar mascarilla en ciertos lugares.	https://www.elsoldecuernavaca.com.mx/local/el-uso-de-cubrebocas-sera-opcional-en-morelos-8284393.html	Bajo
Biológico	Vacunación Covid-19 en menores de 12-14 años	El Sol de Cuernavaca	15 mayo 2021	Del miércoles 18 al domingo 22 de mayo inicia en Morelos la vacunación contra Covid-19 en menores de 12 a 14 años, informó la Brigada Correcaminos.	https://www.elsoldecuernavaca.com.mx/local/este-miercoles-inicia-vacunacion-para-menores-de-12-a-14-anos-en-morelos-8284557.html	Bajo
Biológico	Vacunación Covid-19 en menores de 12-14 años	La Unión	15 mayo 2021	Autoridades de la Brigada Correcaminos hicieron un llamado a vacunar contra covid-19 a los niños y niñas de 12 a 14 años, a partir de este 18 y hasta el 22 de mayo., mientras se anunció que esta semana se busca concluir con la inoculación de los mayores de 18 años que están rezagados.	https://www.launion.com.mx/morelos/sociedad/noticias/206031-hacen-llamado-a-vacunar-a-menores-de-12-a-14-anos.html	Bajo
Inundaciones	Notifican a familias en riesgo de inundaciones	La Unión	15 mayo 2021	El personal de la Dirección de Protección Civil y Bomberos de Jojutla realiza la entrega de notificaciones a las familias que se ubican en zona de riesgo por inundaciones, ante el inicio de la temporada de lluvias por la creciente de ríos o barrancas.	https://www.launion.com.mx/morelos/zona-sur/noticias/206050-notifican-a-familias-que-se-ubican-en-zona-de-riesgo-de-inundacion.html	Bajo



<http://ssm.gob.mx>



Servicios de Salud Morelos



@MorelosSalud

Callejón Borda N°3 Col. Centro C.P. 62000
Teléfono (777) 312 62 31 / 314 33 36 ext. 222

**Calle Gómez Azcárate No. 205, Col. Lomas de la Selva
C.P. 62270, Cuernavaca, Morelos. Tel.: 777 102 25 56**

INFORME DE RIESGOS METEOROLÓGICOS

Fecha: 16/05/2022

Semana N° 20

Coordinación de Vigilancia Epidemiológica

Fuente: Servicio Meteorológico Nacional de México, CONAGUA.

LLUVIAS PUNTUALES FUERTES EN CHIAPAS E INTERVALOS DE CHUBASCOS, DESCARGAS ELÉCTRICAS Y POSIBLE CAÍDA DE GRANIZO EN EL NORTE, OCCIDENTE Y SUR DE MÉXICO, ASÍ COMO EN CAMPECHE Y QUINTANA ROO

Para hoy, una **línea seca** permanecerá sobre el norte de México y ocasionará rachas de viento de 60 a 70 km/h y probables tolvaneras en Chihuahua, Coahuila, Nuevo León, Durango y Tamaulipas. Por la tarde, **canales de baja presión** sobre el interior del país, en interacción con la entrada de humedad proveniente de ambos océanos, producirán chubascos acompañados de descargas eléctricas y posible caída de granizo sobre el norte, occidente, sur y sureste de México, así como en el oriente y occidente de la Península de Yucatán, con lluvias puntuales fuertes en el sur de Chiapas. Finalmente, un **sistema anticiclónico** en niveles medios de la atmósfera, mantendrá ambiente caluroso a muy caluroso en la mayor parte de la República Mexicana, con temperaturas máximas extremadamente calurosas (superiores a 45°C) en zonas de Sonora, Sinaloa, Chihuahua, Coahuila y Nuevo León.

Ayer domingo 15 de mayo, dio inicio oficialmente la temporada de ciclones tropicales en la cuenca del Pacífico Nororiental

Lluvias aisladas (0.1-5mm):

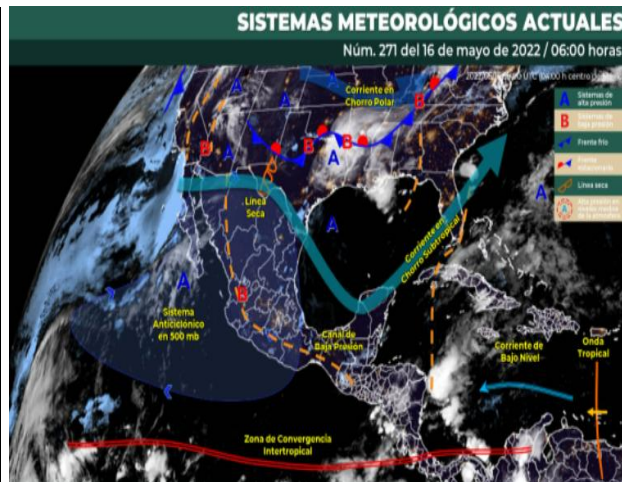
Zacatecas, Nayarit, Colima, Estado de México y Yucatán.

Temperaturas Máximas de 40-45 °C:

Michoacán, **Morelos**, Tamaulipas, Guerrero, Oaxaca y Campeche.

Pronostico en región Mesa Central:

Cielo parcialmente nublado durante la mañana y medio nublado por la tarde, sin lluvias en la región. Ambiente matutino fresco y frío con heladas al amanecer en zonas serranas de Hidalgo, Puebla y Tlaxcala. **Ambiente vespertino cálido a caluroso y muy caluroso en zonas de Morelos.** Viento del este y noreste de 15 a 30 km/h en la región, con rachas de 50 a 60 km/h en Guanajuato y Puebla.



<http://ssm.gob.mx>



Servicios de Salud Morelos



@MorelosSalud

Callejón Borda N°3 Col. Centro C.P. 62000
Teléfono (777) 312 62 31 / 314 33 36 ext. 222

**Calle Gómez Azcárate No. 205, Col. Lomas de la Selva
C.P. 62270, Cuernavaca, Morelos. Tel.: 777 102 25 56**

INFORME DE MONITOREO VOLCÁNICO Y SISMOLÓGICO

Fecha: 16/05/2022

Semana N° 20

Coordinación de Vigilancia Epidemiológica

Fuente: Servicio Sismológico Nacional, UNAM. / Centro nacional de Prevención de Desastres (CENAPRED)-SEGOB, SENEAM-SCT y NOAA.

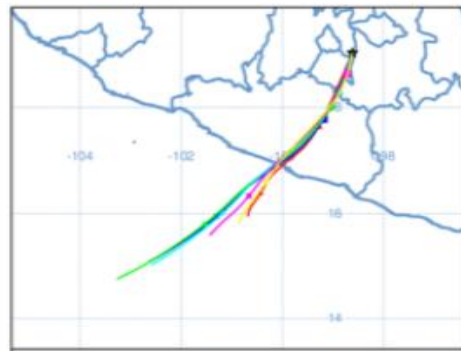
En las últimas 24 horas, mediante los sistemas de **monitoreo del volcán Popocatepetl**, se detectaron **21 exhalaciones de baja intensidad, acompañadas de vapor de agua, gas y en ocasiones ligeras cantidades de ceniza**. Durante la mañana y al momento de este reporte **se observa una ligera emisión de vapor de agua y gases volcánicos con dirección suroeste**.


NIVEL DE ALERTA	SEMAFORO	AMARILLO-FASE 2	RECOMENDACIONES PARA LA FASE AMARILLO FASE 2
	<p>El volcán presenta incremento en su actividad, con explosiones esporádicas:</p> <ul style="list-style-type: none"> Pluma continua de vapor de agua y gas. Caída de ceniza leves a moderadas en poblaciones cercanas. Lanzamiento de fragmentos incandescentes y posibilidad de flujos piroclásticos de corto alcance asociado a las explosiones. Crecimiento y destrucción de domos de lava. Flujos de lodo o escombros de corto alcance. 		

- Continuar con el **radio de seguridad de 12 km**, por lo que la **permanencia** en esa área **no está permitida**.
- Controlar el tránsito entre Santiago Xalitintla y San Pedro Nexapa, vía Paso de Cortés.
- A las autoridades de **Protección Civil**, **mantener sus procedimientos preventivos**, de acuerdo con sus planes operativos.
- A la **población** se le recomienda **eleva la atención a los avisos de las autoridades de su localidad** y se exhorta a no acercarse al volcán, y mucho menos al cráter.
- Mantenerse fuera de cañadas ante posibles flujos de lodo**, principalmente en temporada de lluvias.

PRONOSTICO DE CAIDA DE CENIZA

En caso de una exhalación de ceniza volcánica, **el pronóstico de trayectoria hacia el sur-suroeste** (simulando exhalación cada hora en las próximas 6 horas) a su paso por la zona oeste y suroeste del estado de Puebla; **zona noreste, este, sureste y sur-sureste del estado de Morelos**; zona noreste, centro y sur del estado de Guerrero y algunas sobre el Océano Pacífico, para las **primeras 12 horas de pronóstico**, (14:00 a las 02:00 hora local). Posteriormente para las últimas 12 horas de pronóstico, (02:00 a las 14:00 hora local del día siguiente), continuarán sobre la zona sur del estado de Guerrero y sobre el Océano Pacífico en donde concluirían.



SISMOS	<p>Se registró sismo de magnitud de 4.1 grados Richter, a las 20:48:21 hrs con localización del epicentro a 104 km al sureste de Salina Cruz, Oaxaca.</p> <p>NO PERCIBIDO EN EL ESTADO DE MORELOS.</p>	
	<h3>REPORTE DE DAÑOS A LA POBLACION</h3> <p>PROTECCIÓN CIVIL</p> <p>Sin reporte de daños a la población ni a la infraestructura en salud.</p>	



<http://ssm.gob.mx>



Servicios de Salud Morelos



@MorelosSalud

Callejón Borda N°3 Col. Centro C.P. 62000
Teléfono (777) 312 62 31 / 314 33 36 ext. 222

**Calle Gómez Azcárate No. 205, Col. Lomas de la Selva
C.P. 62270, Cuernavaca, Morelos. Tel.: 777 102 25 56**


INFORME DE MONITOREO DE TEMPERATURAS Y CALIDAD DEL AIRE

Fecha: 16/05/2022

Semana N° 20

Coordinación de Vigilancia Epidemiológica

Fuente: Comisión Estatal de Agua (CEAGUA)



PRONOSTICO DE TEMPERATURAS POR MUNICIPIO

Municipio	Min.	Max.	Municipio	Min.	Max.
Amacuzac	18°	40°	Tepalcingo	22°	38°
Cuautla	20°	36°	Ayala	19°	39°
Jiutepec	18°	35°	Huitzilac	09°	25°
Temixco	20°	39°	Tepoztlán	16°	38°
Tlaltizapan	19°	39°	Zacualpan	15°	32°
Axochiapan	19°	37°	Tlalquitenango	21°	42°
Cuernavaca	16°	35°	Puente de Ixtla	20°	41°
Jojutla	21°	40°			

TEMPERATURAS MÁXIMAS Y MÍNIMAS, ULTIMAS 24 HRS

Mínimas

Huitzilac 09°
25°

Tetela del Volcán 11°
24°

Totolapan 13°
27°

Ocuituco 13°
27°

Máximas

Tlaquiltenango 21°
42°

Jojutla 21°
40°

Axochiapan 19°
37°

Zacatepec 21°
37°



CALIDAD DEL AIRE

ÍNDICE AIRE Y SALUD

NIVEL DE RIESGO ASOCIADO

RECOMENDACIONES

GRUPOS SENSIBLES

PARA TODA LA POBLACIÓN

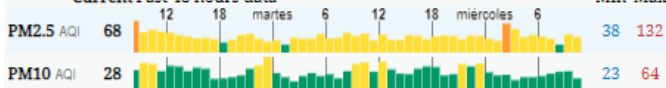
Estación de Monitoreo Cuernavaca Centro, Morelos.

68

Moderado

Updated on Wed. 12:00
Primary pollutant: pm10

Current Past 48 hours data



Moderado

Las personas sensibles pueden experimentar síntomas respiratorios (asmáticos), posible agravamiento de enfermedad pulmonar y cardíaca en personas con enfermedad cardiopulmonar y adultos mayores.

Considera reducir las actividades físicas vigorosas al aire libre.

Disfruta las actividades al aire libre.



<http://ssm.gob.mx>



Servicios de Salud Morelos



@MorelosSalud

Callejón Borda N°3 Col. Centro C.P. 62000
Teléfono (777) 312 62 31 / 314 33 36 ext. 222

Calle Gómez Azcárate No. 205, Col. Lomas de la Selva
C.P. 62270, Cuernavaca, Morelos. Tel.: 777 102 25 56

INFORME DE MONITOREO EPIDEMIOLÓGICO

Fecha: 16/05/2022

Semana N° 20

Coordinación de Vigilancia Epidemiológica

Fuente: Jurisdicciones Sanitarias del estado de Morelos.

JURISDICCION SANITARIA I:

👉 SIN EVENTOS EXTRAORDINARIOS.

JURISDICCION SANITARIA I:

👉 SIN EVENTOS EXTRAORDINARIOS.

JURISDICCION SANITARIA I:

👉 SIN EVENTOS EXTRAORDINARIOS.



<http://ssm.gob.mx>



Servicios de Salud Morelos



@MorelosSalud

Callejón Borda N°3 Col. Centro C.P. 62000
Teléfono (777) 312 62 31 / 314 33 36 ext. 222

**Calle Gómez Azcárate No. 205, Col. Lomas de la Selva
C.P. 62270, Cuernavaca, Morelos. Tel.: 777 102 25 56**