

**INFORME DE MONITOREO DE MEDIOS\***

Fecha: 17/05/2022

Semana N° 20

Coordinación de Vigilancia Epidemiológica

\*Vigilancia basada en eventos de interés epidemiológico mediante el monitoreo de medios abiertos de comunicación locales y nacionales.

**Reporte de eventos:**

Amenaza	Tema	Medio	Fecha	Resumen	Liga	Prioridad
Biológico	Recolección de basura	El Sol de Cuernavaca	16 mayo 2022	El municipio de Puente de Ixtla está llevando su basura al <b>tiradero a cielo abierto de Mazatepec</b> , al confirmarse que Tetecala y Coatepec rechazaron trabajar en este espacio regional y contrataron a una empresa privada.	<a href="https://www.elsoldecuernavaca.com.mx/loca/lpuente-de-ixtla-tiradero-de-mazatepec-8291529.html">https://www.elsoldecuernavaca.com.mx/loca/lpuente-de-ixtla-tiradero-de-mazatepec-8291529.html</a>	Bajo
Altas temperaturas	Se prevé calor extremo	El Sol de Cuernavaca	16 mayo 2022	Durante esta semana, del 16 al 20 de mayo, las altas temperaturas seguirán registrándose en el estado de Morelos; <b>se prevé un calor extremo que rondará hasta los 42 °C</b> , por lo que te recomendamos <b>mantenerte bien hidratado</b> , tener una <b>buena higiene</b> , así como <b>evitar comer alimentos crudos o en puestos callejeros</b> , ya que el calor propicia su rápida descomposición, provocando <b>enfermedades gastrointestinales</b> .	<a href="https://www.elsoldecuernavaca.com.mx/loca/seguira-el-calor-hasta-42-centigrados-se-esperan-en-morelos-8288160.html">https://www.elsoldecuernavaca.com.mx/loca/seguira-el-calor-hasta-42-centigrados-se-esperan-en-morelos-8288160.html</a>	Bajo
Biológico	Llamado a vacunar a menores de 12 y 14 años	La Unión	16 mayo 2022	Autoridades de la Brigada Correcaminos hicieron un llamado a vacunar contra covid-19 a los niños y niñas de 12 a 14 años, a partir de este 18 y hasta el 22 de mayo., mientras se anunció que esta semana se busca concluir con la inoculación de los mayores de 18 años que están rezagados.	<a href="https://www.launion.com.mx/morelos/sociedad/noticias/206031-hacen-llamado-a-vacunar-a-menores-de-12-a-14-anos.html">https://www.launion.com.mx/morelos/sociedad/noticias/206031-hacen-llamado-a-vacunar-a-menores-de-12-a-14-anos.html</a>	Bajo
Biológico	Prevención de ETV	La Unión	16 mayo 2022	Con el antecedente de que este municipio ha estado en los primeros lugares en cuanto a número de casos de dengue, este lunes comenzó la campaña de descacharrización en diferentes colonias de la localidad.	<a href="https://www.launion.com.mx/morelos/zona-sur/noticias/206124-inician-campana-de-descacharrizacion-en-zacatepec.html">https://www.launion.com.mx/morelos/zona-sur/noticias/206124-inician-campana-de-descacharrizacion-en-zacatepec.html</a>	Bajo
Biológico	Contaminación de barranca	La Unión	17 mayo 2022	El ayudante municipal de la colonia Guadalupe Victoria, Alfredo Mena Patiño, hizo un llamado a las autoridades para que la barranca que atraviesa la colonia, sea desazolvada a fin de reducir el riesgo de inundación durante la próxima temporada de lluvias.	<a href="https://www.launion.com.mx/morelos/zona-sur/noticias/205194-piden-limpiar-el-cauce-de-una-barranca.html">https://www.launion.com.mx/morelos/zona-sur/noticias/205194-piden-limpiar-el-cauce-de-una-barranca.html</a>	Bajo
Biológico	Colonias con alto riesgo de Covid-19	La Unión	17 mayo 2022	Los contagios de covid-19 siguen disminuyendo, de modo que a la fecha, ya sólo ocho municipios en la entidad cuentan con colonias calificadas como "de alto riesgo" para contraer la enfermedad. En la región surponiente, sólo Puente de Ixtla se encuentra en esa lista.	<a href="https://www.launion.com.mx/morelos/zona-sur/noticias/206123-solo-puente-de-ixtla-tiene-colonias-con-alto-riesgo-de-contagio-covid-17.html">https://www.launion.com.mx/morelos/zona-sur/noticias/206123-solo-puente-de-ixtla-tiene-colonias-con-alto-riesgo-de-contagio-covid-17.html</a>	Bajo
Biológico	Prevención de EDAS	La Unión	17 mayo 2022	Las autoridades de Salud de los municipios de Miaquatán, Mazatepec y Tetecala recordaron que se ha hecho hincapié a los vendedores de comida para extremar medidas de higiene para el manejo de los alimentos, ya que en esta temporada, debido a las altas temperaturas, aumenta el riesgo de enfermedades.	<a href="https://www.launion.com.mx/morelos/zona-sur/noticias/206122-llaman-a-vendedor-de-alimentos-preparados-a-mantener-medidas-de-higiene.html">https://www.launion.com.mx/morelos/zona-sur/noticias/206122-llaman-a-vendedor-de-alimentos-preparados-a-mantener-medidas-de-higiene.html</a>	Bajo



<http://ssm.gob.mx>



Servicios de Salud Morelos



@MorelosSalud

Callejón Borda N°3 Col. Centro C.P. 62000  
Teléfono (777) 312 62 31 / 314 33 36 ext. 222

**Calle Gómez Azcárate No. 205, Col. Lomas de la Selva  
C.P. 62270, Cuernavaca, Morelos. Tel.: 777 102 25 56**

Amenaza	Tema	Medio	Fecha	Resumen	Liga	Prioridad
Biológico	Uso de cubrebocas en Morelos	La Unión	17 mayo 2022	La propuesta para retirar la prenda en espacios abiertos y con sana distancia estará condicionada al comportamiento de la pandemia, reitera el secretario de Salud.	<a href="https://www.launion.com.mx/morelos/avances/noticias/206090-envia-ejecutivo-propuesta-de-modificacion-respecto-a-uso-obligatorio-de-cubrebocas.html">https://www.launion.com.mx/morelos/avances/noticias/206090-envia-ejecutivo-propuesta-de-modificacion-respecto-a-uso-obligatorio-de-cubrebocas.html</a>	Bajo
Biológico	Posible vínculo de hepatitis y Covid-19	Milenio	17 mayo 2022	Expertos consideran que el covid-19, que aún es considerado una pandemia, podría tener una posible vinculación con la hepatitis infantil de origen desconocido que actualmente está provocando preocupación ante el aumento de casos en el mundo, según revela una publicación en la revista especializada The Lancet. <a href="https://www.milenio.com/internacional/expertos-ven-vinculo-covid-19-hepatitis-infantil">https://www.milenio.com/internacional/expertos-ven-vinculo-covid-19-hepatitis-infantil</a>	<a href="https://www.milenio.com/internacional/expertos-ven-vinculo-covid-19-hepatitis-infantil">https://www.milenio.com/internacional/expertos-ven-vinculo-covid-19-hepatitis-infantil</a>	Bajo
Biológico	Caso probable de Hepatitis de origen desconocido en SLP	Excélsior	17 mayo 2022	En la actualidad no existe una prueba que pueda dar certeza sobre esta enfermedad, pero varias <b>muestras del menor fueron enviadas al Instituto de Diagnóstico y Referencia Epidemiológicos (InDRE)</b> para su estudio.	<a href="https://www.excelsior.com.mx/nacional/posible-caso-de-hepatitis-infantil-slp-analizaran-muestras-de-menor-para-confirmar/1515445">https://www.excelsior.com.mx/nacional/posible-caso-de-hepatitis-infantil-slp-analizaran-muestras-de-menor-para-confirmar/1515445</a>	Bajo



<http://ssm.gob.mx>



Servicios de Salud Morelos



@MorelosSalud

Callejón Borda N°3 Col. Centro C.P. 62000  
Teléfono (777) 312 62 31 / 314 33 36 ext. 222

**Calle Gómez Azcárate No. 205, Col. Lomas de la Selva  
C.P. 62270, Cuernavaca, Morelos. Tel.: 777 102 25 56**

**INFORME DE RIESGOS METEOROLÓGICOS**

Fecha: 17/05/2022

Semana N° 20

Coordinación de Vigilancia Epidemiológica

**Fuente:** Servicio Meteorológico Nacional de México, CONAGUA.

**INTERVALOS DE CHUBASCOS Y LLUVIAS PUNTUALES FUERTES EN ZACATECAS, OAXACA, DURANGO Y CHIAPAS**

Este día, una **línea seca** se establecerá por la tarde sobre el norte de México y, en combinación con la **corriente en chorro subtropical** ocasionarán ráfagas de viento fuertes y tolvánicas en el norte y noreste de la República Mexicana. Por otra parte, **canales de baja presión**, sobre la Mesa del Norte y Mesa Central, y sobre el sureste del país, interaccionarán con la entrada de humedad del Océano Pacífico, Golfo de México y Mar Caribe, así como con **inestabilidad en niveles altos de la atmósfera** y originarán lluvias con chubascos en el norte, occidente y sureste del territorio nacional, además de la Península de Yucatán, sobresaliendo lluvias puntuales fuertes en Durango y el sur de Chiapas. Las lluvias estarán acompañadas de descargas eléctricas y posible caída de granizo. Adicionalmente, una **circulación anticiclónica en niveles medios de la atmósfera** mantendrá el ambiente vespertino caluroso a muy caluroso en gran parte de la República Mexicana, además de temperaturas superiores a 45 °C en zonas de Coahuila, Nuevo León y Tamaulipas.

**Las lluvias se acompañarán de descargas eléctricas, vientos fuertes y caída de granizo de diferentes tamaños.**

**Lluvias aisladas (0.1-5mm):**

Chihuahua, Coahuila, Nuevo León, Jalisco, Michoacán, Guerrero, San Luis Potosí, Aguascalientes, Guanajuato, Campeche y Quintana Roo.

**Temperaturas Máximas de 40-45 °C:**

Chihuahua, Michoacán, Guerrero, **Morelos**, Veracruz, Oaxaca, Tabasco, Campeche y Yucatán.

**Pronóstico en región Mesa Central:**

Cielo con nubes dispersas por la mañana y parcialmente nublado por la tarde con probabilidad de lluvias aisladas en Guanajuato. Sin lluvias en el resto región. Ambiente fresco por la mañana y frío con heladas al amanecer en zonas serranas de Puebla. **Ambiente vespertino cálido a caluroso en la región, además de muy caluroso en zonas de Morelos.** Viento de dirección variable de 10 a 25 km/h con rachas de hasta 40 km/h.



<http://ssm.gob.mx>



Servicios de Salud Morelos



@MorelosSalud

Callejón Borda N°3 Col. Centro C.P. 62000  
Teléfono (777) 312 62 31 / 314 33 36 ext. 222

**Calle Gómez Azcárate No. 205, Col. Lomas de la Selva  
C.P. 62270, Cuernavaca, Morelos. Tel.: 777 102 25 56**

## INFORME DE MONITOREO VOLCÁNICO Y SISMOLÓGICO

Fecha: 17/05/2022

Semana N° 20

Coordinación de Vigilancia Epidemiológica

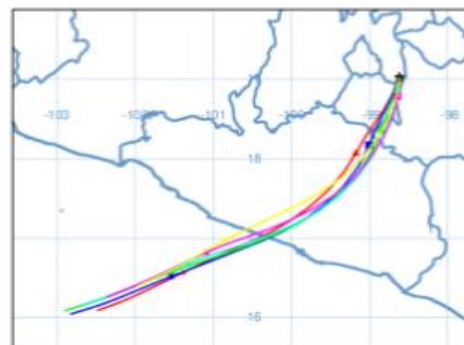
**Fuente:** Servicio Sismológico Nacional, UNAM. / Centro nacional de Prevención de Desastres (CENAPRED)-SEGOB, SENEAM-SCT y NOAA.

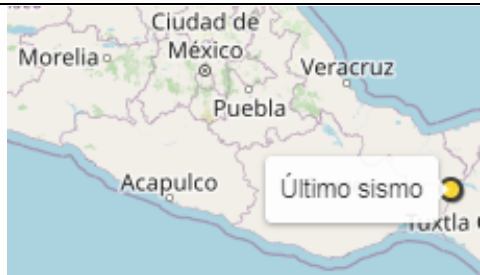
En las últimas 24 horas, mediante los sistemas de **monitoreo del volcán Popocatepetl**, se detectaron **37 exhalaciones de baja intensidad, acompañadas de vapor de agua y gas**. Adicionalmente se contabilizaron **11 minutos de tremor**. Durante la mañana y al momento de este reporte **se observa una emisión de vapor de agua y gases volcánicos, que se dispersa hacia el noreste**.

NIVEL DE ALERTA	SEMAFORO	AMARILLO-FASE 2	RECOMENDACIONES PARA LA FASE AMARILLO FASE 2
	<p><b>El volcán presenta incremento en su actividad, con explosiones esporádicas:</b></p> <ul style="list-style-type: none"> <li>Pluma continua de vapor de agua y gas.</li> <li>Caída de ceniza leves a moderadas en poblaciones cercanas.</li> <li>Lanzamiento de fragmentos incandescentes y posibilidad de flujos piroclásticos de corto alcance asociado a las explosiones.</li> <li>Crecimiento y destrucción de domos de lava.</li> <li>Flujos de lodo o escombros de corto alcance.</li> </ul>		<ol style="list-style-type: none"> <li>Continuar con el <b>radio de seguridad de 12 km</b>, por lo que la <b>permanencia</b> en esa área <b>no está permitida</b>.</li> <li>Controlar el tránsito entre Santiago Xalitlintla y San Pedro Nexapa, vía Paso de Cortés.</li> <li>A las autoridades de <b>Protección Civil</b>, <b>mantener sus procedimientos preventivos</b>, de acuerdo con sus planes operativos.</li> <li>A la <b>población</b> se le recomienda <b>eleva la atención a los avisos de las autoridades de su localidad</b> y se exhorta a no acercarse al volcán, y mucho menos al cráter.</li> <li><b>Mantenerse fuera de cañadas ante posibles flujos de lodo</b>, principalmente en temporada de lluvias.</li> </ol>

### PRONOSTICO DE CAIDA DE CENIZA

En caso de una exhalación de ceniza volcánica, **el pronóstico de trayectoria hacia el sur-suroeste** (simulando exhalación cada hora en las próximas 6 horas) a su paso por la zona oeste y suroeste del estado de Puebla; **zona noreste, este, sureste y sur del estado de Morelos**; zona noreste, centro-este y sur del estado de Guerrero y algunas sobre Océano Pacífico, para las **primeras 12 horas de pronóstico**, (14:00 a las 02:00 hora local). Posteriormente para las últimas 12 horas de pronóstico, (02:00 a las 14:00 hora local del día siguiente), continuarán sobre la zona centro-este y sur del estado de Guerrero y sobre el Océano Pacífico en donde concluirían.



SISMOS	<p>Se registró sismo de magnitud de <b>3.7 grados Richter</b>, a las 04:42:02 hrs con localización del epicentro a 46 km al noroeste de Cintalapa, Chiapas.</p> <p><b>NO PERCIBIDO EN EL ESTADO DE MORELOS.</b></p>	
	<h3>REPORTE DE DAÑOS A LA POBLACION</h3> <p><b>PROTECCIÓN CIVIL</b></p> <p>Sin reporte de daños a la población ni a la infraestructura en salud.</p>	



<http://ssm.gob.mx>



Servicios de Salud Morelos



@MorelosSalud

Callejón Borda N°3 Col. Centro C.P. 62000  
Teléfono (777) 312 62 31 / 314 33 36 ext. 222

**Calle Gómez Azcárate No. 205, Col. Lomas de la Selva  
C.P. 62270, Cuernavaca, Morelos. Tel.: 777 102 25 56**



**INFORME DE MONITOREO DE TEMPERATURAS Y CALIDAD DEL AIRE**

Fecha: 17/05/2022

Semana N° 20

Coordinación de Vigilancia Epidemiológica

Fuente: Comisión Estatal de Agua (CEAGUA)

**PRONOSTICO DE TEMPERATURAS POR  
MUNICIPIO**

Municipio	Min.	Max.	Municipio	Min.	Max.
Amacuzac	16°	39°	Tepalcingo	22°	38°
Cuautla	20°	36°	Ayala	19°	39°
Jiutepec	17°	36°	Huitzilac	09°	26°
Temixco	20°	37°	Tepoztlán	16°	38°
Tlaltizapan	19°	39°	Zacualpan	15°	32°
Axochiapan	19°	37°	Tlalquitenango	20°	42°
Cuernavaca	16°	35°	Puente de Ixtla	19°	40°
Jojutla	21°	42°			

**TEMPERATURAS MÁXIMAS Y MÍNIMAS,  
ULTIMAS 24 HRS**

**Mínimas**

Huitzilac 09°  
26°

Tetela del Volcán 11°  
26°

Totolapan 11°  
29°

Ocuituco 12°  
28°

**Máximas**

Tlalquitenango 20°  
42°

Jojutla 21°  
42°

Axochiapan 19°  
37°

Zacatepec 21°  
38°

**CALIDAD DEL AIRE**

**ÍNDICE AIRE Y SALUD**

**NIVEL DE RIESGO  
ASOCIADO**

**RECOMENDACIONES**

**GRUPOS  
SENSIBLES**

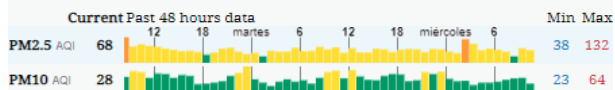
**PARA TODA  
LA  
POBLACIÓN**

Estación de Monitoreo Cuernavaca Centro, Morelos.

**68**

**Moderado**

Updated on Wed. 12:00  
Primary pollutant: pm10



**Moderado**

Las personas sensibles pueden experimentar síntomas respiratorios (asmáticos), posible agravamiento de enfermedad pulmonar y cardiaca en personas con enfermedad cardiopulmonar y adultos mayores.

Considera reducir las actividades físicas vigorosas al aire libre.

Disfruta las actividades al aire libre.



<http://ssm.gob.mx>



Servicios de Salud Morelos



@MorelosSalud

Callejón Borda N°3 Col. Centro C.P. 62000  
Teléfono (777) 312 62 31 / 314 33 36 ext. 222

Calle Gómez Azcárate No. 205, Col. Lomas de la Selva  
C.P. 62270, Cuernavaca, Morelos. Tel.: 777 102 25 56

## INFORME DE MONITOREO EPIDEMIOLÓGICO

Fecha: 17/05/2022

Semana N° 20

Coordinación de Vigilancia Epidemiológica

**Fuente:** Jurisdicciones Sanitarias del estado de Morelos.

### JURISDICCION SANITARIA I:

☞ SIN EVENTOS EXTRAORDINARIOS.

### JURISDICCION SANITARIA II:

☞ SIN EVENTOS EXTRAORDINARIOS.

### JURISDICCION SANITARIA III:

☞ SIN EVENTOS EXTRAORDINARIOS.

## SISTEMA NOTINMED

### ○ Brote Intrafamiliar De Dengue No Grave.

- ☞ Folio: **NM00283171-0**
- ☞ Municipio: **ATOTONILCO**
- ☞ Lugar: **CENTRO**
- ☞ Población afectada: **2 CASOS CONFIRMADOS**
- ☞ Defunciones: **0**
- ☞ Fecha de inicio de brote: **13/04/2022**
- ☞ Caso índice: **22/04/2022**
- ☞ Tasa de ataque: **0.1%**
- ☞ Tasa de letalidad: **0.0%**
- ☞ Fecha probable de cierre de brote: **24/05/2022**



<http://ssm.gob.mx>



Servicios de Salud Morelos



@MorelosSalud

Callejón Borda N°3 Col. Centro C.P. 62000  
Teléfono (777) 312 62 31 / 314 33 36 ext. 222

**Calle Gómez Azcárate No. 205, Col. Lomas de la Selva  
C.P. 62270, Cuernavaca, Morelos. Tel.: 777 102 25 56**