

INFORME DE MONITOREO DE MEDIOS*

Fecha: 18/05/2022

Semana N° 20

Coordinación de Vigilancia Epidemiológica

*Vigilancia basada en eventos de interés epidemiológico mediante el monitoreo de medios abiertos de comunicación locales y nacionales.

Reporte de eventos:

Amenaza	Tema	Medio	Fecha	Resumen	Liga	Prioridad
Biológico	Sin casos de hepatitis de origen desconocido en Morelos	El Sol de Cuernavaca	17 mayo 2022	Cecilia Guzmán Rodríguez, subdirectora de los Servicios de Salud Morelos , descartó que en la entidad se tengan registros de casos de hepatitis aguda , luego de que se ha levantado una alerta a nivel mundial por esta enfermedad que de acuerdo con información de la OMS , afecta principalmente a menores de 10 años .	https://www.elsoldecuernavaca.com.mx/loca/len-morelos-no-hay-casos-de-hepatitis-aguda-infantil-8293826.html	Bajo
Biológico	Temporada de lluvias y huracanes	Diario de Morelos	18 mayo 2022	El pasado 15 de mayo inició estadísticamente la temporada de lluvias y huracanes en el país, por lo que la Comisión Estatal del Agua Ceagua sugiere a los habitantes de Morelos algunas recomendaciones, a fin de evitar inundaciones en zonas de riesgo, así como pérdidas humanas y materiales. El titular del organismo estatal, Jaime Juárez López, informa que de acuerdo al Servicio Meteorológico Nacional (SMN) se tienen previstos 20 huracanes para la temporada 2022.	https://www.diariodemorelos.com/noticias/inici-este-15-de-mayo-temporada-de-lluvias-y-huracanes-ceagua-morelos	Bajo
Iluvias	Prevención de inundaciones	La Unión	18 mayo 2022	Para evitar inundaciones como las ocurridas en julio del año pasado, cuando habitantes de 11 colonias resultaron afectados por el desbordamiento de canales y barrancas, autoridades municipales y ejidales aceleran trabajos preventivos de limpieza de los cauces naturales y de los sistemas de riego.	https://www.launion.com.mx/morelos/cuautla/noticias/206205-aceleran-trabajos-para-prevenir-inundaciones-en-cuautla.html	Bajo
Incendio	Incendios en distintas partes de Morelos	La Unión	18 mayo 2022	Cientos de estudiantes de la Escuela de Estudios Superiores (EES) de la Universidad Autónoma del Estado de Morelos (UAEM) y de la Escuela Preparatoria Número 3 de este municipio fueron evacuados de sus instalaciones ubicadas en el Recinto Ferial, en la colonia Plan de Ayala, ante un fuerte incendio en los terrenos aledaños que provocó que las instalaciones educativas quedaran invadidas de humo.	https://www.launion.com.mx/morelos/cuautla/noticias/206204-evacuan-ees-de-la-uaem-por-incendio-de-pastizales-en-cuautla.html	No se reportan lesionados
Biológico	Sin casos de hepatitis infantil en Morelos	La Unión	18 mayo 2022	El secretario estatal de Salud, Marco Antonio Cantú Cuevas, aseguró que en Morelos no existe ningún caso de hepatitis aguda infantil hasta ahora. Sin embargo, el sector salud se encuentra en alerta y ha reforzado la vigilancia epidemiológica para detectar su eventual presencia, a fin de establecer el cerco sanitario para contenerla.	https://www.launion.com.mx/morelos/cuautla/noticias/206203-no-hay-casos-de-hepatitis-aguda-infantil-en-morelos-cantu-cuevas.html	Bajo
Biológico	Vacunación Covid-19 en menores de 12 a 14 años	La Unión	18 mayo 2022	Esta mañana arranca la vacunación contra covid-19 a menores de 12 a 14 años de edad, de forma simultánea en diversos puntos en la entidad.	https://www.launion.com.mx/morelos/avances/noticias/206209-arranca-la-vacunacion-contra-covid-19-a-menores-de-12-a-14-anos-de-edad.html	Bajo
Iluvias	Prevención de inundaciones	Diario de Morelos	18 mayo 2022	En común acuerdo, la autoridad municipal y comisariados decidieron aplicar este recurso sobrante del año 2021, por la cantidad de 249 mil pesos, para la limpieza de los puntos de riesgo ubicados en las zonas ejidales de Otilio Montaña, Hospital, Cuautlixco, Casasano, Calderón, Eusebio Jauregui, Gabriel Tepepa, Tetelcingo y Cuautla y así prevenir afectaciones en las viviendas como lo ocurrido el año pasado.	https://www.diariodemorelos.com/noticias/destinan-recursos-faede-limpieza	Bajo

Callejón Borda N°3 Col. Centro C.P. 62000
Teléfono (777) 312 62 31 / 314 33 36 ext. 222

**Calle Gómez Azcárate No. 205, Col. Lomas de la Selva
C.P. 62270, Cuernavaca, Morelos. Tel.: 777 102 25 56**

INFORME DE RIESGOS METEOROLÓGICOS

Fecha: 18/05/2022

Semana N° 20

Coordinación de Vigilancia Epidemiológica

Fuente: Servicio Meteorológico Nacional de México, CONAGUA.

LLUVIAS PUNTUALES FUERTES EN NUEVO LEÓN Y CHIAPAS E INTERVALOS DE CHUBASCOS EN EL NORESTE, CENTRO Y SUR DE MÉXICO

Para hoy, una **línea seca** sobre el norte del territorio, continuará interactuando con un **canal de baja presión** sobre el interior de la República Mexicana, así como con una **corriente de vientos máximos** y con **inestabilidad en niveles altos de la atmósfera**, lo que ocasionará lluvias puntuales fuertes en zonas de Nuevo León y chubascos en el noreste de México, combinados con lluvias aisladas en el occidente y centro del país. Asimismo, otro **canal de baja presión** se extenderá en el sureste de México y en combinación con la entrada de humedad del Océano Pacífico y Mar Caribe, originarán lluvias puntuales fuertes en Chiapas, chubascos en Oaxaca y lluvias aisladas en Quintana Roo, las cuales podrían estar acompañadas de descargas eléctricas. Finalmente, una **circulación anticiclónica** en niveles medios de la atmósfera continuará generando ambiente vespertino caluroso en gran parte de la República Mexicana, con temperaturas máximas muy calurosas, superiores a los 40 °C, en 14 entidades del país.

Las lluvias se acompañarán de descargas eléctricas, vientos fuertes y caída de granizo de diferentes tamaños.

Lluvias aisladas (0.1-5mm):

Durango, Aguascalientes, Jalisco, Michoacán, Puebla y Quintana Roo.

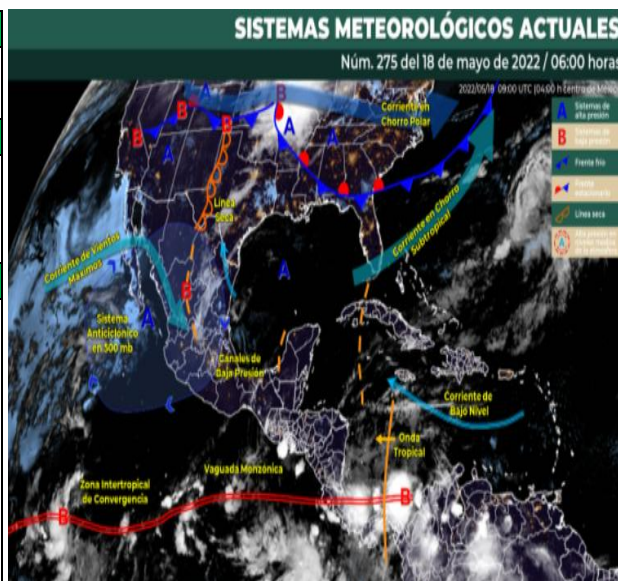
Temperaturas Máximas de 40-45 °C:

Coahuila, Nuevo León, San Luis Potosí, Jalisco (sur), Michoacán, **Morelos**, Tamaulipas, Veracruz, Tabasco, Guerrero, Oaxaca, Chiapas, Campeche y Yucatán.

Pronostico en región Mesa Central:

Cielo con nubes dispersas por la mañana y medio nublado por la tarde con probabilidad de chubascos en Guanajuato, así como lluvias aisladas en Puebla. Sin lluvias en el resto región. Ambiente fresco por la mañana. Frío en sierras de Tlaxcala, acompañado de heladas al amanecer en zonas serranas de Hidalgo y Puebla.

Ambiente vespertino cálido a caluroso, además de muy caluroso en zonas de Morelos. Viento del norte y noreste de 10 a 25 km/h con rachas de 30 a 40 km/h.



<http://ssm.gob.mx>



Servicios de Salud Morelos



@MorelosSalud

Callejón Borda N°3 Col. Centro C.P. 62000
Teléfono (777) 312 62 31 / 314 33 36 ext. 222

**Calle Gómez Azcárate No. 205, Col. Lomas de la Selva
C.P. 62270, Cuernavaca, Morelos. Tel.: 777 102 25 56**

INFORME DE MONITOREO VOLCÁNICO Y SISMOLÓGICO

Fecha: 18/05/2022

Semana N° 20

Coordinación de Vigilancia Epidemiológica

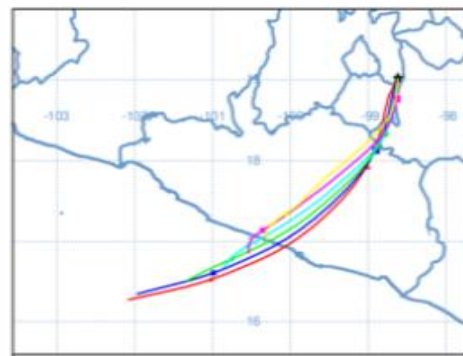
Fuente: Servicio Sismológico Nacional, UNAM. / Centro nacional de Prevención de Desastres (CENAPRED)-SEGOB, SENEAM-SCT y NOAA.

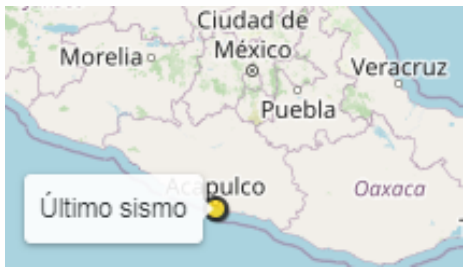
En las últimas 24 horas, mediante los sistemas de **monitoreo del volcán Popocatepetl**, se detectaron **8 exhalaciones de baja intensidad, acompañadas de vapor de agua, gas y en ocasiones ligeras cantidades de ceniza**. Además, se registró **un sismo volcanotectónico** el día de hoy a las 04:51 h, con magnitud calculada de 1.5. Durante la mañana y **al momento de este reporte se observa una ligera emisión de vapor de agua y gases volcánicos con dirección suroeste**.

NIVEL DE ALERTA	SEMAFORO	AMARILLO-FASE 2	RECOMENDACIONES PARA LA FASE AMARILLO FASE 2
	<p>El volcán presenta incremento en su actividad, con explosiones esporádicas:</p> <ul style="list-style-type: none">● Pluma continua de vapor de agua y gas.● Caída de ceniza leves a moderadas en poblaciones cercanas.● Lanzamiento de fragmentos incandescentes y posibilidad de flujos piroclásticos de corto alcance asociado a las explosiones.● Crecimiento y destrucción de domos de lava.● Flujos de lodo o escombros de corto alcance.		<p>1. Continuar con el radio de seguridad de 12 km, por lo que la permanencia en esa área no está permitida.</p> <p>2. Controlar el tránsito entre Santiago Xalitintla y San Pedro Nexapa, vía Paso de Cortés.</p> <p>3. A las autoridades de Protección Civil, mantener sus procedimientos preventivos, de acuerdo con sus planes operativos.</p> <p>4. A la población se le recomienda eleva la atención a los avisos de las autoridades de su localidad y se exhorta a no acercarse al volcán, y mucho menos al cráter.</p> <p>5. Mantenerse fuera de cañadas ante posibles flujos de lodo, principalmente en temporada de lluvias.</p>

PRONOSTICO DE CAIDA DE CENIZA

En caso de una exhalación de ceniza volcánica, **el pronóstico de trayectoria hacia el sur-suroeste**, (simulando exhalación cada hora en las próximas 6 horas) a su paso por la zona oeste y suroeste del estado de Puebla; **zona noreste, este, este-sureste y sureste del estado de Morelos**; zona noreste, centro, centro-este y sur del estado de Guerrero y algunas llegando al Océano Pacífico, **para las primeras 12 horas de pronóstico**, (14:00 a las 02:00 hora local). Posteriormente para las últimas 12 horas de pronóstico, (02:00 a las 14:00 hora local del día siguiente), continuarán sobre la zona centro, centro-este y sur del estado de Guerrero y sobre el Océano Pacífico en donde concluirían.



SISMOS	<p>Se registró sismo de magnitud de 3.5 grados Richter, a las 04:55:25 hrs con localización del epicentro a 12 km al sur de Acapulco, Guerrero.</p> <p>NO PERCIBIDO EN EL ESTADO DE MORELOS.</p>	
	<p>REPORTE DE DAÑOS A LA POBLACION</p> <p>PROTECCIÓN CIVIL</p> <p>Sin reporte de daños a la población ni a la infraestructura en salud.</p>	



<http://ssm.gob.mx>



Servicios de Salud Morelos



@MorelosSalud

Callejón Borda N°3 Col. Centro C.P. 62000
Teléfono (777) 312 62 31 / 314 33 36 ext. 222

**Calle Gómez Azcárate No. 205, Col. Lomas de la Selva
C.P. 62270, Cuernavaca, Morelos. Tel.: 777 102 25 56**

INFORME DE MONITOREO DE TEMPERATURAS Y CALIDAD DEL AIRE

Fecha: 18/05/2022

Semana N° 20

Coordinación de Vigilancia Epidemiológica

Fuente: Comisión Estatal de Agua (CEAGUA)



PRONOSTICO DE TEMPERATURAS POR MUNICIPIO

Municipio	Min.	Max.	Municipio	Min.	Max.
Amacuzac	16°	39°	Tepalcingo	22°	38°
Cuautla	20°	36°	Ayala	19°	39°
Jiutepec	17°	36°	Huitzilac	09°	26°
Temixco	20°	37°	Tepoztlán	16°	38°
Tlaltizapan	19°	39°	Zacualpan	15°	32°
Axochiapan	19°	37°	Tlaquitenango	20°	42°
Cuernavaca	16°	35°	Puente de Ixtla	19°	40°
Jojutla	21°	42°			

TEMPERATURAS MÁXIMAS Y MÍNIMAS, ULTIMAS 24 HRS

Mínimas

Huitzilac	09° 26°
Tetela del Volcán	11° 26°
Totolapan	14° 28°
Ocuituco	12° 28°

Máximas

Tlaquitenango	20° 42°
Jojutla	21° 42°
Axochiapan	19° 37°
Zacatepec	22° 38°



CALIDAD DEL AIRE

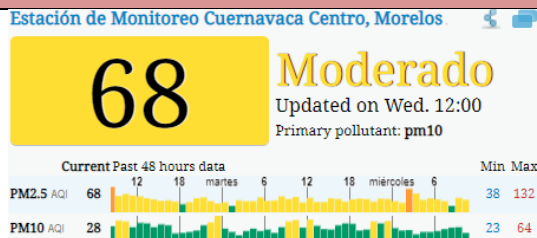
ÍNDICE AIRE Y SALUD

NIVEL DE RIESGO ASOCIADO

RECOMENDACIONES

GRUPOS SENSIBLES

PARA TODA LA POBLACIÓN



Moderado

Las personas sensibles pueden experimentar síntomas respiratorios (asmáticos), posible agravamiento de enfermedad pulmonar y cardíaca en personas con enfermedad cardiopulmonar y adultos mayores.

Considera reducir las actividades físicas vigorosas al aire libre.

Disfruta las actividades al aire libre.



<http://ssm.gob.mx>



Servicios de Salud Morelos



@MorelosSalud

Callejón Borda N°3 Col. Centro C.P. 62000
Teléfono (777) 312 62 31 / 314 33 36 ext. 222

Calle Gómez Azcárate No. 205, Col. Lomas de la Selva
C.P. 62270, Cuernavaca, Morelos. Tel.: 777 102 25 56

INFORME DE MONITOREO EPIDEMIOLÓGICO

Fecha: 18/05/2022

Semana N° 20

Coordinación de Vigilancia Epidemiológica

Fuente: Jurisdicciones Sanitarias del estado de Morelos.

JURISDICCION SANITARIA I:

☞ SIN EVENTOS EXTRAORDINARIOS.

JURISDICCION SANITARIA II:

☞ SIN EVENTOS EXTRAORDINARIOS.

JURISDICCION SANITARIA III:

☞ SIN EVENTOS EXTRAORDINARIOS.

SISTEMA NOTINMED

○ Brote intrafamiliar de COXACKIE VIRUS.

- ☞ Folio: **NM00283223-0**
- ☞ Municipio: **CIUDAD AYALA**
- ☞ Lugar: **ANENECUILCO**
- ☞ Población **AFECTADA: 2 CASOS CONFIRMADOS POR CRITERIOS CLINICOS**
- ☞ Defunciones: **0**
- ☞ Fecha de inicio de brote: **14/05/2022**
- ☞ Caso índice: **17/05/2022**
- ☞ Tasa de ataque: **66.7% (8 personas de población expuesta)**
- ☞ Tasa de letalidad: **0.0%**
- ☞ Fecha probable de cierre de brote: **28/05/2022**



<http://ssm.gob.mx>



Servicios de Salud Morelos



@MorelosSalud

Callejón Borda N°3 Col. Centro C.P. 62000
Teléfono (777) 312 62 31 / 314 33 36 ext. 222

**Calle Gómez Azcárate No. 205, Col. Lomas de la Selva
C.P. 62270, Cuernavaca, Morelos. Tel.: 777 102 25 56**