

INFORME DE MONITOREO DE MEDIOS*

Fecha: 19/05/2022

Semana N° 20

Coordinación de Vigilancia Epidemiológica

*Vigilancia basada en eventos de interés epidemiológico mediante el monitoreo de medios abiertos de comunicación locales y nacionales.

Reporte de eventos:

Amenaza	Tema	Medio	Fecha	Resumen	Liga	Prioridad
Biológico	Uso de cubrebocas	El Sol de Cuernavaca	19 mayo 2022	La industria restaurantera deberá adaptarse a la normativa que dicte la Secretaría de Salud , sin embargo, cada empresario está en la libertad de decidir si su personal y comensales deberán portar el cubrebocas, comentó Griselda Hurtado Calderón, presidenta de la Cámara Nacional de la Industria de Restaurantes y Alimentos Condimentados (Canirac) en Morelos.	https://www.elsoldecuernavaca.com.mx/finanzas/restauranteros-decidiran-el-uso-de-cubrebocas-en-sus-establecimientos-8301081.html	Bajo
Biológico	Xoxocotla con falta de agua	El Sol de Cuernavaca	18 mayo 2022	La Comisión Federal de Electricidad (CFE) sigue poniendo nuevos requisitos para firmar el convenio de pago de la deuda y restablecer la energía eléctrica a uno de los pozos, denunció Modesto López López, presidente del Comité de Agua Potable (SAP) de Xoxocotla.	https://www.elsoldecuernavaca.com.mx/loca/cfe-deja-sin-agua-a-xoxocotla-8302271.html	Bajo
Biológico	Vacunación vs Covid-19	Diario de Morelos	18 mayo 2022	En el primer día de vacunación contra COVID-19 en niñas y niños de 12 a 14 años de edad se observó una importante participación e interés de los aspirantes a la inoculación.	https://www.diariodemorelos.com/noticias/numerosa-afluencia-de-menores-de-12-14-os-para-recibir-vacuna-contr-covid-en-morelos	Bajo
Lluvias	Prevención de inundaciones	Diario de Morelos	18 mayo 2022	El Gobierno del Estado, a través de la Coordinación Estatal de Protección Civil del Estado de Morelos, participó en la Reunión Nacional para la Temporada de Lluvias y Cidones Tropicales, realizada en la ciudad de Mazatlán, Sinaloa.	https://www.diariodemorelos.com/noticias/ortalecen-coordinacion-de-proteccion-civil-ante-temporada-de-lluvias-en-morelos	Bajo
Lluvias	Prevención de inundaciones	La Unión	18 mayo 2022	Para evitar inundaciones como las ocurridas en julio del año pasado, cuando habitantes de 11 colonias resultaron afectados por el desbordamiento de canales y barrancas, autoridades municipales y ejidales aceleran trabajos preventivos de limpieza de los cauces naturales y de los sistemas de riego.	https://www.launion.com.mx/morelos/cuautla/noticias/206205-aceleran-trabajos-para-prevenir-inundaciones-en-cuautla.html	Bajo
Biológico	Xoxocotla con desabasto de agua	La Unión	19 mayo 2022	Es grave el desabasto de agua potable en este municipio indígena, ya que alrededor de cinco mil familias tienen poco más de ocho meses sin servicio debido a los adeudos que el Sistema de Agua Potable (SAP) tiene con la Comisión Federal de Electricidad (CFE), informó el presidente municipal, Abraham Salazar Ángel.	https://www.launion.com.mx/morelos/zona-sur/noticias/206270-grave-el-desabasto-de-agua-potable-en-xoxocotla.html	Bajo
Biológico	Casos acumulados de covid-19	La Unión	19 mayo 2022	La Secretaría de Salud informó este miércoles en un comunicado que a la fecha en Morelos se han estudiado 313 mil 930 personas, de las cuales se han confirmado 70 mil 377 con coronavirus covid-19; 27 están activas y se han registrado 5 mil 308 defunciones.	https://www.launion.com.mx/morelos/avances/noticias/206254-en-morelos-70-377-casos-confirmados-acumulados-de-covid-19-y-5-308-decesos.html	Bajo
Biológico	Sin casos de Hepatitis Infantil	Lo de Hoy	19 mayo 2022	Al reconocer la presencia de variante desconocida de hepatitis que se encuentra afectando generalmente a niños en diversos países, el secretario de Salud de Morelos, Marco Antonio Cantú Cuevas, dio a conocer que, al momento, en Morelos no existe presencia de esta enfermedad.	https://morelos.lodetodoy.com.mx/sites/default/files/styles/interior/public/2022-05/Hepatitis%20Infantile%202022-05-18%20at%2012.14.35%20PM.jpg?itok=X9K1dnCn	Bajo

Callejón Borda N°3 Col. Centro C.P. 62000
Teléfono (777) 312 62 31 / 314 33 36 ext. 222

**Calle Gómez Azcárate No. 205, Col. Lomas de la Selva
C.P. 62270, Cuernavaca, Morelos. Tel.: 777 102 25 56**

INFORME DE RIESGOS METEOROLÓGICOS

Fecha: 19/05/2022

Semana N° 20

Coordinación de Vigilancia Epidemiológica

Fuente: Servicio Meteorológico Nacional de México, CONAGUA.

LLUVIAS PUNTUALES FUERTES Y DESCARGAS ELÉCTRICAS EN NUEVO LEÓN, TAMAULIPAS, SAN LUIS POTOSÍ Y CHIAPAS

Este día, una **línea seca** sobre el noreste de México, **canales de baja presión** en el interior del país e **inestabilidad en la atmósfera superior**, originarán condiciones para lluvias puntuales fuertes en el sur de Nuevo León, suroeste de Tamaulipas, norte de San Luis Potosí y sur de Chiapas; además de lluvias y chubascos en el noreste, centro y sureste de México, incluido el Valle de México; todas las lluvias con descargas eléctricas y posible caída de granizo. También se prevén vientos fuertes con rachas de 60 a 70 km/h y posibles tolvánicas en Baja California, Chihuahua, Durango, Coahuila, Nuevo León y Tamaulipas. Una **circulación anticiclónica** en niveles medios de la atmósfera mantendrá ambiente vespertino caluroso en gran parte de la República Mexicana, además de temperaturas superiores a los 40 °C, en 14 entidades del país. Adicionalmente, durante esta noche, una **onda tropical** se aproximará al sur de Quintana Roo.

Las lluvias se acompañarán de descargas eléctricas, vientos fuertes y caída de granizo.

intervalo de chubascos (0.1-5mm):

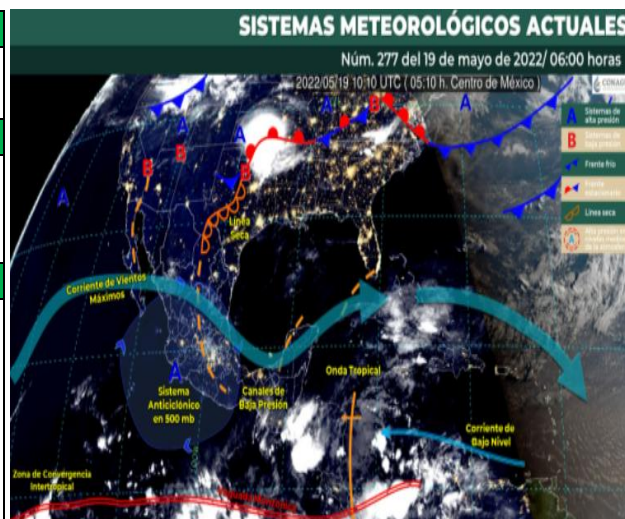
Zacatecas, Aguascalientes, Jalisco, Michoacán, Ciudad de México, Veracruz, Campeche y Yucatán.

Temperaturas Máximas de 40-45 °C:

Coahuila, Nuevo León, Tamaulipas, San Luis Potosí, Jalisco (sur), Michoacán, **Morelos**, Guerrero, Oaxaca, Chiapas, Veracruz, Tabasco, Campeche y Yucatán.

Pronóstico en región Mesa Central:

Cielo con nubes dispersas por la mañana y medio nublado por la tarde con chubascos en Guanajuato, Querétaro, Hidalgo y Puebla. Sin lluvias en el resto región. **Ambiente fresco por la mañana, cálido a caluroso por la tarde, y muy caluroso en zonas de Morelos.** Viento de dirección variable de 10 a 25 km/h con rachas de hasta 50 km/h en Guanajuato y Puebla.



<http://ssm.gob.mx>



Servicios de Salud Morelos



@MorelosSalud

Callejón Borda N°3 Col. Centro C.P. 62000
Teléfono (777) 312 62 31 / 314 33 36 ext. 222

**Calle Gómez Azcárate No. 205, Col. Lomas de la Selva
C.P. 62270, Cuernavaca, Morelos. Tel.: 777 102 25 56**

INFORME DE MONITOREO VOLCÁNICO Y SISMOLÓGICO

Fecha: 19/05/2022

Semana N° 20

Coordinación de Vigilancia Epidemiológica

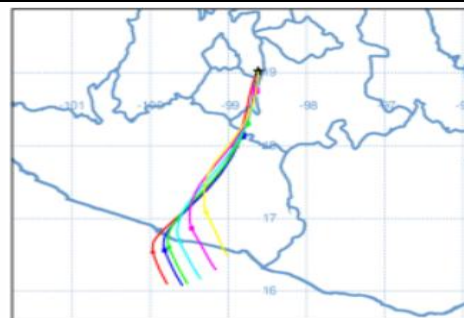
Fuente: Servicio Sismológico Nacional, UNAM. / Centro nacional de Prevención de Desastres (CENAPRED)-SEGOB, SENEAM-SCT y NOAA.

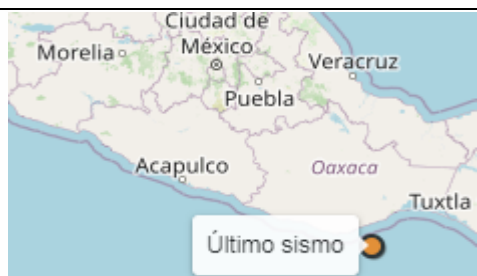
En las últimas 24 horas, mediante los sistemas de **monitoreo del volcán Popocatepetl**, se detectaron **14 exhalaciones de baja intensidad, acompañadas de vapor de agua, gas y en ocasiones ligeras cantidades de ceniza**. Además, se registró **un sismo volcánotectónico** el día de hoy a las 04:15 h, con magnitud calculada de 1.7. Durante la mañana y **al momento de este reporte se observa una ligera emisión de vapor de agua y gases volcánicos con dirección sur-suroeste**.

NIVEL DE ALERTA	SEMAFORO	AMARILLO-FASE 2	RECOMENDACIONES PARA LA FASE AMARILLO FASE 2
	<p>El volcán presenta incremento en su actividad, con explosiones esporádicas:</p> <ul style="list-style-type: none">● Pluma continua de vapor de agua y gas.● Caída de ceniza leves a moderadas en poblaciones cercanas.● Lanzamiento de fragmentos incandescentes y posibilidad de flujos piroclásticos de corto alcance asociado a las explosiones.● Crecimiento y destrucción de domos de lava.● Flujos de lodo o escombros de corto alcance.		<p>1. Continuar con el radio de seguridad de 12 km, por lo que la permanencia en esa área no está permitida.</p> <p>2. Controlar el tránsito entre Santiago Xalitintla y San Pedro Nexapa, vía Paso de Cortés.</p> <p>3. A las autoridades de Protección Civil, mantener sus procedimientos preventivos, de acuerdo con sus planes operativos.</p> <p>4. A la población se le recomienda eleva la atención a los avisos de las autoridades de su localidad y se exhorta a no acercarse al volcán, y mucho menos al cráter.</p> <p>5. Mantenerse fuera de cañadas ante posibles flujos de lodo, principalmente en temporada de lluvias.</p>

PRONOSTICO DE CAIDA DE CENIZA

En caso de una exhalación de ceniza volcánica, **el pronóstico de trayectoria hacia el sur-suroeste**, (simulando exhalación cada hora en las próximas 6 horas) a su paso por la zona oeste y suroeste del estado de Puebla; **zona noreste, este y sureste del estado de Morelos** y zona noreste, centro-este y sur-sureste del estado de Guerrero, **para las primeras 12 horas de pronóstico**, (14:00 a las 02:00 hora local). Posteriormente para las últimas 12 horas de pronóstico, (02:00 a las 14:00 hora local del día siguiente), continuarán sobre la zona centro-este y sur-sureste del estado de Guerrero y sobre el Océano Pacífico en donde concluirían.



SISMOS	<p>Se registró sismo de magnitud de 4.0 grados Richter, a las 07:31:26 hrs con localización del epicentro a 57 km al sureste de Crucecita, Oaxaca.</p> <p>NO PERCIBIDO EN EL ESTADO DE MORELOS.</p>	
	<p>REPORTE DE DAÑOS A LA POBLACION</p> <p>PROTECCIÓN CIVIL</p> <p>Sin reporte de daños a la población ni a la infraestructura en salud.</p>	



<http://ssm.gob.mx>



Servicios de Salud Morelos



@MorelosSalud

Callejón Borda N°3 Col. Centro C.P. 62000
Teléfono (777) 312 62 31 / 314 33 36 ext. 222

**Calle Gómez Azcárate No. 205, Col. Lomas de la Selva
C.P. 62270, Cuernavaca, Morelos. Tel.: 777 102 25 56**

INFORME DE MONITOREO DE TEMPERATURAS Y CALIDAD DEL AIRE

Fecha: 19/05/2022

Semana N° 20

Coordinación de Vigilancia Epidemiológica

Fuente: Comisión Estatal de Agua (CEAGUA)

**PRONOSTICO DE TEMPERATURAS POR
MUNICIPIO**

**TEMPERATURAS MÁXIMAS Y MÍNIMAS,
ULTIMAS 24 HRS**

Municipio	Min.	Max.	Municipio	Min.	Max.
Amacuzac	16°	39°	Tepalcingo	22°	38°
Cuautla	20°	36°	Ayala	19°	39°
Jiutepec	17°	36°	Huitzilac	09°	26°
Temixco	20°	37°	Tepoztlán	16°	38°
Tlaltizapan	19°	39°	Zacualpan	15°	32°
Axochiapan	19°	37°	Tlalquitenango	20°	42°
Cuernavaca	16°	35°	Puente de Ixtla	19°	40°
Jojutla	21°	42°			

Mínimas

Huitzilac 09°
26°

Tetela del Volcán 11°
26°

Totolapan 14°
28°

Ocuituco 13°
29°

Máximas

Tlalquitenango 20°
42°

Jojutla 21°
42°

Axochiapan 19°
37°

Zacatepec 21°
39°

CALIDAD DEL AIRE

ÍNDICE AIRE Y SALUD

**NIVEL DE RIESGO
ASOCIADO**

RECOMENDACIONES

**GRUPOS
SENSIBLES**

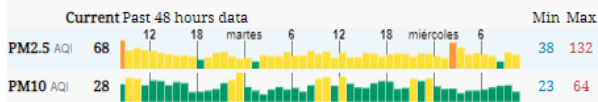
**PARA TODA
LA
POBLACIÓN**

Estación de Monitoreo Cuernavaca Centro, Morelos.

68

Moderado

Updated on Wed. 12:00
Primary pollutant: pm10



Moderado

Las personas sensibles pueden experimentar síntomas respiratorios (asmáticos), posible agravamiento de enfermedad pulmonar y cardiaca en personas con enfermedad cardiopulmonar y adultos mayores.

Considera reducir las actividades físicas vigorosas al aire libre.

Disfruta las actividades al aire libre.



<http://ssm.gob.mx>



Servicios de Salud Morelos



@MorelosSalud

Callejón Borda N°3 Col. Centro C.P. 62000
Teléfono (777) 312 62 31 / 314 33 36 ext. 222

Calle Gómez Azcárate No. 205, Col. Lomas de la Selva
C.P. 62270, Cuernavaca, Morelos. Tel.: 777 102 25 56

INFORME DE MONITOREO EPIDEMIOLÓGICO

Fecha: 19/05/2022

Semana N° 20

Coordinación de Vigilancia Epidemiológica

Fuente: Jurisdicciones Sanitarias del estado de Morelos.

JURISDICCION SANITARIA I:

☞ SIN EVENTOS EXTRAORDINARIOS.

JURISDICCION SANITARIA II:

☞ SIN EVENTOS EXTRAORDINARIOS.

JURISDICCION SANITARIA III:

☞ SIN EVENTOS EXTRAORDINARIOS.



<http://ssm.gob.mx>



Servicios de Salud Morelos



@MorelosSalud

Callejón Borda N°3 Col. Centro C.P. 62000
Teléfono (777) 312 62 31 / 314 33 36 ext. 222

**Calle Gómez Azcárate No. 205, Col. Lomas de la Selva
C.P. 62270, Cuernavaca, Morelos. Tel.: 777 102 25 56**