

**INFORME DE MONITOREO DE MEDIOS\***

Fecha: 31/05/2022

Semana N° 21

Coordinación de Vigilancia Epidemiológica

\*Vigilancia basada en eventos de interés epidemiológico mediante el monitoreo de medios abiertos de comunicación locales y nacionales.

**Reporte de eventos:**

Amenaza	Tema	Medio	Fecha	Resumen	Liga	Prioridad
Biológico	Sin casos de Viruela del Mono en Morelos	El Sol de Cuernavaca	30 mayo 2022	Cero casos probables de viruela símica en el estado de Morelos, confirmó el <b>secretario de Salud, Marco Antonio Cantú</b> ; en un mensaje difundido en las plataformas digitales de la propia dependencia pidió a la población mantenerse alertas y atender a información oficial a fin de no caer en "infodemia" como ya ha ocurrido en contingencias sanitarias como la del Covid-19.	<a href="https://www.elsoldecuernavaca.com.mx/loca/en-alerta-salud-aun-no-hay-casos-de-viruela-del-mono-en-morelos-8359915.html">https://www.elsoldecuernavaca.com.mx/loca/en-alerta-salud-aun-no-hay-casos-de-viruela-del-mono-en-morelos-8359915.html</a>	Bajo
Biológico	Prevención de inundaciones	Diario de Morelos	31 mayo 2022	El Ayuntamiento de Jojutla, que encabeza Juan Ángel Flores Bustamante, a través de la Regiduría de Desarrollo Agropecuario, Obras Públicas y Protección Civil y Bomberos, trabaja en las acciones de la limpieza y desazolve de canales, ríos y barrancas, a fin de reducir el riesgo de inundación durante la temporada de lluvias.	<a href="https://www.diariode-morelos.com/noticias/intensifica-jojutla-limpieza-en-barrancas-y-r-os">https://www.diariode-morelos.com/noticias/intensifica-jojutla-limpieza-en-barrancas-y-r-os</a>	Bajo
Lluvias	Pronostico de lluvias	Diario de Morelos	31 mayo 2022	La Comisión Estatal de Agua (Ceagua) informa que ante la presencia del ciclón tropical 'Agatha' en el Pacífico, se prevén lluvias y tormentas de moderadas a fuerte intensidad durante la primera semana del mes de junio.	<a href="https://www.diariode-morelos.com/noticias/pronostican-lluvias-para-morelos-derivadas-del-hurac-n-gatha">https://www.diariode-morelos.com/noticias/pronostican-lluvias-para-morelos-derivadas-del-hurac-n-gatha</a>	Bajo
Biológico	Consumo de tabaco	Diario de Morelos	31 mayo 2022	Durante la pandemia por COVID-19 se mantuvo el consumo de tabaco, pero se presentó un repunte en el uso de vapeadores, informó Ricardo Labias Maldonado, director general de los Centros de Integración Juvenil (CIJ) en Morelos.	<a href="https://www.diariode-morelos.com/noticias/cambian-cigarrillo-por-vapeadores-y-se-mantiene-el-consumo-de-tabaco">https://www.diariode-morelos.com/noticias/cambian-cigarrillo-por-vapeadores-y-se-mantiene-el-consumo-de-tabaco</a>	Bajo
Biológico	Esclerosis múltiple	Diario de Morelos	31 mayo 2022	La Esclerosis Múltiple (EM) es una enfermedad neurológica crónica que afecta al sistema nervioso central, y es considerada la segunda causa de discapacidad neurológica (en adultos jóvenes) entre 20 y 40 años. De los casos que se registran se estima que un 70% corresponde a población de mujeres.	<a href="https://www.diariode-morelos.com/noticias/laman-atender-la-esclerosis-m-ltiple-padecimiento-que-afecta-al-sistema-nervioso-central">https://www.diariode-morelos.com/noticias/laman-atender-la-esclerosis-m-ltiple-padecimiento-que-afecta-al-sistema-nervioso-central</a>	Bajo
Biológico	Prevención de ETV	Diario de Morelos	31 mayo 2022	Ante el inicio de la temporada de lluvias, Servicios de Salud Morelos hizo un llamado a la población para mantener acciones sanitarias en el hogar, que contribuyan a la eliminación de criaderos de mosquitos, toda vez que podrían causar enfermedades como dengue, zika y chikungunya.	<a href="https://www.diariode-morelos.com/noticias/laman-combatir-el-dengue-con-limpieza-en-los-hogares-de-morelos">https://www.diariode-morelos.com/noticias/laman-combatir-el-dengue-con-limpieza-en-los-hogares-de-morelos</a>	Bajo
Biológico	Prevención de ETV	Diario de Morelos	31 mayo 2022	La Secretaría de Salud informa que a la fecha en Morelos se han estudiado 315 mil 260 personas, de las cuales se han confirmado 70 mil 575 con coronavirus COVID-19; 32 están activas y se han registrado 5 mil 308 defunciones.	<a href="https://www.diariode-morelos.com/noticias/reportan-en-morelos-32-casos-de-covid19-y-21-contagios">https://www.diariode-morelos.com/noticias/reportan-en-morelos-32-casos-de-covid19-y-21-contagios</a>	Bajo
Biológico	Albergues para temporada de lluvias	Diario de Morelos	31 mayo 2022	Angélica Cortés García, directora del DIF Tepoztlán, mencionó que "se está llevando a cabo un plan en coordinación con Protección Civil, y también con la Dirección de Salud, donde se están identificando albergues para esta época de lluvias que se espera que sean abundantes"	<a href="https://www.diariode-morelos.com/noticias/prepara-tepoztl-n-albergues-para-temporada-de-lluvias">https://www.diariode-morelos.com/noticias/prepara-tepoztl-n-albergues-para-temporada-de-lluvias</a>	Bajo



<http://ssm.gob.mx>



Servicios de Salud Morelos



@MorelosSalud

Callejón Borda N°3 Col. Centro C.P. 62000  
Teléfono (777) 312 62 31 / 314 33 36 ext. 222

**Calle Gómez Azcárate No. 205, Col. Lomas de la Selva  
C.P. 62270, Cuernavaca, Morelos. Tel.: 777 102 25 56**

Amenaza	Tema	Medio	Fecha	Resumen	Liga	Prioridad
Biológico	Trata de personas en México	Diario de Morelos	31 mayo 2022	Cero casos probables de viruela símica en el estado de Morelos, confirmó el <b>secretario de Salud, Marco Antonio Cantú</b> ; en un mensaje difundido en las plataformas digitales de la propia dependencia pidió a la población mantenerse alertas y atender a información oficial a fin de no caer en "infodemia" como ya ha ocurrido en contingencias sanitarias como la del Covid-19.	<a href="https://www.diariodemorelos.com/noticias/informan-que-mexico-es-tercero-nivel-mundial-por-trata-de-personas">https://www.diariodemorelos.com/noticias/informan-que-mexico-es-tercero-nivel-mundial-por-trata-de-personas</a>	Bajo
Biológico	Prevención de ETV	La Unión	31 mayo 2022	Como parte de las acciones preventivas para frenar la propagación del dengue, Zika y Chikungunya, se llevan a cabo trabajos de limpieza y evacuación de cacharros en todos los panteones de este municipio, a fin de evitar la formación de criaderos de moscos.	<a href="https://www.launion.com.mx/morelos/cuautla/noticias/206943-limpian-panteones-de-vecapixtla-para-combatir-al-mosco-del-dengue.html">https://www.launion.com.mx/morelos/cuautla/noticias/206943-limpian-panteones-de-vecapixtla-para-combatir-al-mosco-del-dengue.html</a>	Bajo
Biológico	Violencia en Puente de Ixtla	La Unión	31 mayo 2022	Ante la ola de violencia que se vive en el municipio ixtleco, habitantes de este lugar solicitaron la intervención de las autoridades estatales y federales para frenar la violencia que afecta la seguridad y tranquilidad de la población y los tiene "viviendo en el miedo".	<a href="https://www.launion.com.mx/morelos/zona-sur/noticias/207017-por-ola-de-violencia-solicitan-ayuda-estatal-y-federal-en-puente-de-ixtla.html">https://www.launion.com.mx/morelos/zona-sur/noticias/207017-por-ola-de-violencia-solicitan-ayuda-estatal-y-federal-en-puente-de-ixtla.html</a>	Bajo



<http://ssm.gob.mx>



Servicios de Salud Morelos



@MorelosSalud

Callejón Borda N°3 Col. Centro C.P. 62000  
Teléfono (777) 312 62 31 / 314 33 36 ext. 222

**Calle Gómez Azcárate No. 205, Col. Lomas de la Selva  
C.P. 62270, Cuernavaca, Morelos. Tel.: 777 102 25 56**

**INFORME DE RIESGOS METEOROLÓGICOS**

Fecha: 31/05/2022

Semana N° 21

Coordinación de Vigilancia Epidemiológica

**Fuente:** Servicio Meteorológico Nacional de México, CONAGUA.

**"AGATHA" OCASIONARÁ LLUVIAS TORRENCIALES EN OAXACA, VERACRUZ, TABASCO Y CHIAPAS**

Este día, el centro de "Agatha" se desplazará sobre el sur de Veracruz y mantendrá condiciones para lluvias puntuales torrenciales en Veracruz (sur), Oaxaca (oriente), Chiapas y Tabasco; así como lluvias fuertes a intensas que podrían generar *deslaves e inundaciones* en el sureste mexicano y en la Península de Yucatán. También, se prevén vientos fuertes con rachas de 50 a 60 km/h y oleaje de 1 a 2 metros de altura significativa en el Golfo de Tehuantepec (costas de Oaxaca y Chiapas, además de Tabasco y sur de Veracruz. Por otra parte, una **línea seca**, sobre el norte de México, en combinación con un **canal de baja presión**, sobre la Mesa del Norte y Mesa Central, producirán chubascos, lluvias fuertes y descargas eléctricas en dichas regiones, además de vientos con rachas de 60 a 70 km/h y tolvaneras en Chihuahua, Coahuila, Nuevo León, Tamaulipas, San Luis Potosí, Zacatecas y Durango. Finalmente, se pronostica ambiente cálido a caluroso en gran parte del país, con temperaturas superiores a los 40 °C en Sonora, Chihuahua, Coahuila, Nuevo León y Sinaloa.

**Nota:** Para información de la tormenta tropical "Agatha" del Océano Pacífico, consulta el aviso del Servicio Meteorológico Nacional a través de:

<https://smn.conagua.gob.mx/es/pronosticos/avisos/aviso-de-ciclon-tropical-en-el-oceano-pacifico>

**Las lluvias se acompañarán de descargas eléctricas, vientos fuertes y caída de granizo, y podrían generar deslaves e inundaciones en el sureste de México.**

**Intervalo de chubascos con lluvias puntuales fuertes (25-50mm):**


San Luis Potosí, Hidalgo, Puebla, Tlaxcala, Estado de México, Ciudad de México, **Morelos**, Guerrero y Yucatán.

**Temperaturas Máximas de 35-40 °C:**

Baja California, Tamaulipas, San Luis Potosí, Zacatecas (norte y sur), Durango, Nayarit, Jalisco, Colima, Michoacán, Guerrero, **Morelos**, Puebla (norte) y Veracruz (norte).

**Pronostico en región Mesa Central:**

**Cielo nublado la mayor parte del día con probabilidad de lluvias puntuales fuertes en Hidalgo, Puebla, Tlaxcala y Morelos**, así como chubascos en Guanajuato y Querétaro. **Ambiente matutino fresco y cálido por la tarde, además de caluroso en Hidalgo y Morelos**. Viento del noreste de 10 a 25 km/h con rachas de 50 a 60 km/h Guanajuato.



<http://ssm.gob.mx>



Servicios de Salud Morelos



@MorelosSalud

Callejón Borda N°3 Col. Centro C.P. 62000  
Teléfono (777) 312 62 31 / 314 33 36 ext. 222

**Calle Gómez Azcárate No. 205, Col. Lomas de la Selva  
C.P. 62270, Cuernavaca, Morelos. Tel.: 777 102 25 56**

## INFORME DE MONITOREO VOLCÁNICO Y SISMOLÓGICO

Fecha: 31/05/2022

Semana N° 21

Coordinación de Vigilancia Epidemiológica

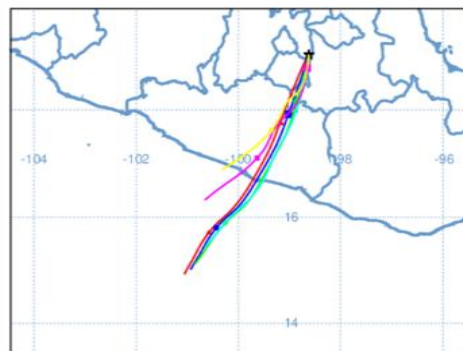
**Fuente:** Servicio Sismológico Nacional, UNAM. / Centro nacional de Prevención de Desastres (CENAPRED)-SEGOB, SENEAM-SCT y NOAA.


En las últimas 24 horas, mediante los sistemas de **monitoreo del volcán Popocatepetl**, se detectaron **37 exhalaciones de baja intensidad, acompañadas de vapor de agua, gas y en ocasiones pequeñas cantidades de ceniza**. Adicionalmente, se registraron **13 minutos de tremor y 3 sismos volcanotectónicos** detectados ayer a las 21:55 h y 22:56 h, además de hoy a la 01:40 h, con magnitud calculada de 2.2, 2.1 y 2.2, respectivamente. Durante la mañana **se ha observado una ligera emisión de vapor de agua y gases volcánicos con dirección Sur-Suroeste**.

NIVEL DE ALERTA	SEMAFORO	AMARILLO-FASE 2	RECOMENDACIONES PARA LA FASE AMARILLO FASE 2
	<p><b>El volcán presenta incremento en su actividad, con explosiones esporádicas:</b></p> <ul style="list-style-type: none"><li>● Pluma continua de vapor de agua y gas.</li><li>● Caída de ceniza leves a moderadas en poblaciones cercanas.</li><li>● Lanzamiento de fragmentos incandescentes y posibilidad de flujos piroclásticos de corto alcance asociado a las explosiones.</li><li>● Crecimiento y destrucción de domos de lava.</li><li>● Flujos de lodo o escombros de corto alcance.</li></ul>		<ol style="list-style-type: none"><li>1. Continuar con el <b>radio de seguridad de 12 km</b>, por lo que la <b>permanencia</b> en esa área <b>no está permitida</b>.</li><li>2. Controlar el tránsito entre Santiago Xalitintla y San Pedro Nexapa, vía Paso de Cortés.</li><li>3. A las autoridades de <b>Protección Civil</b>, <b>mantener sus procedimientos preventivos</b>, de acuerdo con sus planes operativos.</li><li>4. A la <b>población</b> se le recomienda <b>eleva la atención a los avisos de las autoridades de su localidad</b> y se exhorta a no acercarse al volcán, y mucho menos al cráter.</li><li>5. <b>Mantenerse fuera de cañadas ante posibles flujos de lodo</b>, principalmente en temporada de lluvias.</li></ol>

### PRONOSTICO DE CAIDA DE CENIZA

En caso de una exhalación de ceniza volcánica, **el pronóstico de trayectoria hacia el sur-suroeste**, (simulando exhalación cada hora en las próximas 6 horas) a su paso por la zona oeste y suroeste del estado de Puebla; **zona noreste, este, sureste y sur-sureste del estado de Morelos** y zona noreste, centro-este, sur y sureste del estado de Guerrero y algunas sobre el Océano Pacífico, **para las primeras 12 horas de pronóstico**, (14:00 a las 02:00 hora local). Posteriormente para las últimas 12 horas de pronóstico, (02:00 a las 14:00 hora local del día siguiente), continuarán sobre la zona centro-este, sur y sureste del estado de Guerrero y sobre el Océano Pacífico en donde concluirían.



SISMOS	<p>Se registró sismo de magnitud de <b>3.5 grados</b> Richter, a las 04:54:23 hrs con localización del epicentro a 42 km al sur de Atoyac de Álvarez, Guerrero.</p> <p><b>NO PERCIBIDO EN EL ESTADO DE MORELOS.</b></p>	
	<p><b>REPORTE DE DAÑOS A LA POBLACION</b></p> <p><b>PROTECCIÓN CIVIL</b></p> <p>Sin reporte de daños a la población ni a la infraestructura en salud.</p>	



<http://ssm.gob.mx>



Servicios de Salud Morelos



@MorelosSalud

Callejón Borda N°3 Col. Centro C.P. 62000  
Teléfono (777) 312 62 31 / 314 33 36 ext. 222

**Calle Gómez Azcárate No. 205, Col. Lomas de la Selva  
C.P. 62270, Cuernavaca, Morelos. Tel.: 777 102 25 56**



**INFORME DE MONITOREO DE TEMPERATURAS Y CALIDAD DEL AIRE**

Fecha: 31/05/2022

Semana N° 21

Coordinación de Vigilancia Epidemiológica

Fuente: Comisión Estatal de Agua (CEAGUA)



**PRONOSTICO DE TEMPERATURAS POR MUNICIPIO**

**TEMPERATURAS MÁXIMAS Y MÍNIMAS, ULTIMAS 24 HRS**

Municipio	Min.	Max.	Municipio	Min.	Max.	Mínimas	Máximas
Amacuzac	17°	39°	Tepalcingo	18°	36°	Huitzilac 08° 25°	Tlaquitenango 20° 39°
Cuautla	18°	35°	Ayala	19°	38°	Tetela del Volcán 13° 24°	Jojutla 20° 39°
Jiutepec	17°	33°	Huitzilac	08°	25°	Totolapan 14° 26°	Axochiapan 20° 37°
Temixco	18°	37°	Tepoztlán	16°	35°	Ocuituco 15° 27°	
Tlaltizapan	18°	38°	Zacualpan	15°	31°		
Axochiapan	20°	37°	Tlalquitenango	20°	39°		
Cuernavaca	15°	31°	Puente de Ixtla	19°	38°		
Jojutla	20°	39°					



**CALIDAD DEL AIRE**

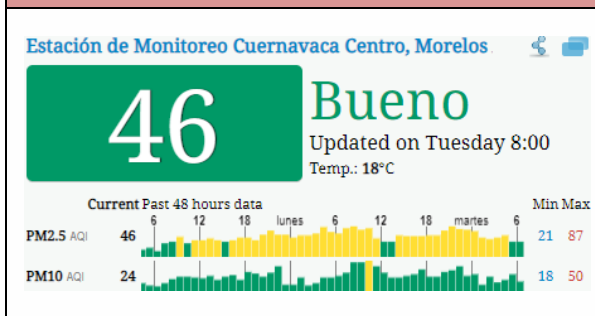
**ÍNDICE AIRE Y SALUD**

**NIVEL DE RIESGO ASOCIADO**

**RECOMENDACIONES**

**GRUPOS SENSIBLES**

**PARA TODA LA POBLACIÓN**



**Bajo**  
Se considera que el riesgo es mínimo.

**Disfruta las actividades al aire libre.**



<http://ssm.gob.mx>



Servicios de Salud Morelos



@MorelosSalud

Callejón Borda N°3 Col. Centro C.P. 62000  
Teléfono (777) 312 62 31 / 314 33 36 ext. 222

**Calle Gómez Azcárate No. 205, Col. Lomas de la Selva  
C.P. 62270, Cuernavaca, Morelos. Tel.: 777 102 25 56**

**INFORME DE MONITOREO EPIDEMIOLÓGICO**

Fecha: 31/05/2022

Semana N° 21

Coordinación de Vigilancia Epidemiológica

**Fuente:** Jurisdicciones Sanitarias del estado de Morelos.

**JURISDICCION SANITARIA I:**

☞ SIN EVENTOS EXTRAORDINARIOS.

**JURISDICCION SANITARIA II:**

☞ SIN EVENTOS EXTRAORDINARIOS.

**JURISDICCION SANITARIA III:**

☞ SIN EVENTOS EXTRAORDINARIOS.



<http://ssm.gob.mx>



Servicios de Salud Morelos



@MorelosSalud

Callejón Borda N°3 Col. Centro C.P. 62000  
Teléfono (777) 312 62 31 / 314 33 36 ext. 222

**Calle Gómez Azcárate No. 205, Col. Lomas de la Selva  
C.P. 62270, Cuernavaca, Morelos. Tel.: 777 102 25 56**