

**INFORME DE MONITOREO DE MEDIOS\***

Fecha: 11/10/2022

Semana N° 41

Coordinación de Vigilancia Epidemiológica

\*Vigilancia basada en eventos de interés epidemiológico mediante el monitoreo de medios abiertos de comunicación locales y nacionales.

**Reporte de eventos:**

Amenaza	Tema	Medio	Fecha	Resumen	Liga	Prioridad
Biológico	HG Jojutla en el abandono	El Sol de Cuernavaca	10 octubre 2022	El alcalde de Jojutla, <b>Juan Ángel Flores Bustamante</b> , urgió a la <b>Secretaría de Salud</b> para que el área de terapia intensiva del <b>Hospital General Dr. Ernesto Meana San Román</b> se ponga en funcionamiento y se atiendan las deficiencias existentes.	<a href="https://www.elsoldecuernavaca.com.mx/loca/el-hospital-meana-de-jojutla-en-el-abandono-juan-angel-flores-9015251.html">https://www.elsoldecuernavaca.com.mx/loca/el-hospital-meana-de-jojutla-en-el-abandono-juan-angel-flores-9015251.html</a>	Bajo
Biológico	Casos viruela símica	El Sol de Cuernavaca	10 octubre 2022	El estado de Morelos ya suma 16 casos positivos a viruela símica o del mono, confirmó el secretario de Salud Estatal, Marco Antonio Cantú Cuevas. A mediados del mes de agosto de este 2022 la dependencia confirmó el primer caso positivo, su mayor prevalencia es en el municipio de Cuernavaca.	<a href="https://www.elsoldecuernavaca.com.mx/loca/morelos-suma-16-casos-positivos-de-viruela-del-mono-9016397.html">https://www.elsoldecuernavaca.com.mx/loca/morelos-suma-16-casos-positivos-de-viruela-del-mono-9016397.html</a>	Bajo
Accidente	Heridos por volcadura de autobús	Diario de Morelos	11 octubre 2022	Por lo menos 15 personas resultaron lesionadas esta mañana luego de la volcadura de un autobús a la altura de las Huertas de San Pedro, en Huitzilac.	<a href="https://www.diariodemorelos.com/noticias/deja-15-heridos-volcadura-de-autob-s-en-huitzilac">https://www.diariodemorelos.com/noticias/deja-15-heridos-volcadura-de-autob-s-en-huitzilac</a>	En evaluación
Biológico	Baja incidencia de influenza en Morelos	Diario de Morelos	11 octubre 2022	Este año, los casos de influenza al inicio de la temporada estacional han reducido significativamente, ya que en 2021 en esta misma fecha se registraban en el país tres mil 184 casos y 152 defunciones. Ahora, van 24 casos, por ello, la importancia de poner en práctica las medidas preventivas.	<a href="https://www.diariodemorelos.com/noticias/baja-incidencia-de-influenza-en-morelos">https://www.diariodemorelos.com/noticias/baja-incidencia-de-influenza-en-morelos</a>	Bajo
Accidente	4 muertos por volcadura de autobús	Diario de Morelos	11 octubre 2022	Esta mañana Protección Civil comunicó sobre un fuerte accidente en el que un autobús se volcó sobre la carretera federal México - Cuernavaca a la altura del paraje conocido como Huertas de San Pedro en el municipio de Huitzilac, en el cual hasta ese momento se registraban 15 heridos.	<a href="https://www.diariodemorelos.com/noticias/ya-son-4-muertos-tras-accidente-de-autob-s-en-huitzilac-eran-de-una-agrupacion-musical">https://www.diariodemorelos.com/noticias/ya-son-4-muertos-tras-accidente-de-autob-s-en-huitzilac-eran-de-una-agrupacion-musical</a>	Bajo
Biológico	Uso de cubrebocas	La Unión	11 octubre 2022	La Secretaría de Salud Federal dio a conocer este lunes que el Comité de Nueva Normalidad actualizó los lineamientos sobre covid-19 para la continuidad de actividades económicas, en los cuales sugiere limitar el uso del cubrebocas en los centros de trabajo a los espacios cerrados y elimina la obligatoriedad de presentar pruebas, filtros de acceso y tapetes sanitizantes.	<a href="https://www.launion.com.mx/morelos/sociedad/noticias/215026-cubrebocas-solo-en-espacios-cerrados.html">https://www.launion.com.mx/morelos/sociedad/noticias/215026-cubrebocas-solo-en-espacios-cerrados.html</a>	Bajo
Biológico	Colonias con riesgo de contagio	La Unión	11 octubre 2022	Aunque la pandemia por covid-19 ha disminuido en el estado -de acuerdo con la Secretaría de Salud-, todavía existen municipios con alto riesgo de contagio a la enfermedad.	<a href="https://www.launion.com.mx/morelos/zona-sur/noticias/215040-solo-zacatepec-tiene-colonias-con-alto-riesgo-de-contagio-de-covid-en-el-surponiente.html">https://www.launion.com.mx/morelos/zona-sur/noticias/215040-solo-zacatepec-tiene-colonias-con-alto-riesgo-de-contagio-de-covid-en-el-surponiente.html</a>	Bajo
Biológico	Casos Coxaquie en kínder de Pte de Ixtla	La Unión	11 octubre 2022	El director de Salud de este lugar, César Eroza Osorio, confirmó que en días pasados se detectaron seis casos del virus Coxsackie en un jardín de niños del municipio, por lo que se tomaron acciones para evitar el contagio.	<a href="https://www.launion.com.mx/morelos/zona-sur/noticias/215036-detectan-seis-casos-de-coxsackie-en-un-kinder-de-puerto-de-ixtla.html">https://www.launion.com.mx/morelos/zona-sur/noticias/215036-detectan-seis-casos-de-coxsackie-en-un-kinder-de-puerto-de-ixtla.html</a>	Bajo



<http://ssm.gob.mx>



Servicios de Salud Morelos



@MorelosSalud

Callejón Borda N°3 Col. Centro C.P. 62000  
Teléfono (777) 312 62 31 / 314 33 36 ext. 222

**Calle Gómez Azcárate No. 205, Col. Lomas de la Selva  
C.P. 62270, Cuernavaca, Morelos. Tel.: 777 102 25 56**

Amenaza	Tema	Medio	Fecha	Resumen	Liga	Prioridad
<b>Volcánico</b>	<b>Vigilancia de actividad volcánico</b>	La Unión	10 octubre 2022	En un comunicado, el Centro Nacional de Prevención de Desastres (Cenapred) informó este lunes que en las últimas 24 horas, mediante los sistemas de monitoreo del volcán Popocatepetl, se detectaron 96 exhalaciones, acompañadas de vapor de agua, gases volcánicos y ligeras cantidades de ceniza.	<a href="https://www.launion.com.mx/morelos/avances/noticias/215010-registra-popocatepetl-96-exhalaciones-en-las-ultimas-24-horas.html">https://www.launion.com.mx/morelos/avances/noticias/215010-registra-popocatepetl-96-exhalaciones-en-las-ultimas-24-horas.html</a>	Bajo
<b>Frente frio</b>	<b>Llegada de frentes fríos</b>	La Unión	10 octubre 2022	La Comisión Estatal del Agua (Ceagua) replicó en un comunicado la información que emite el Servicio Meteorológico Nacional (SMN) referente a las temperaturas que se presentarán en territorio morelense durante los días del 10 al 13 de octubre, en los que se prevé cielo despejado a medio nublado y bajo potencial de lluvias.	<a href="https://www.launion.com.mx/morelos/avances/noticias/215006-traera-frente-frio-nublados-dispersos-para-morelos.html">https://www.launion.com.mx/morelos/avances/noticias/215006-traera-frente-frio-nublados-dispersos-para-morelos.html</a>	Bajo
<b>Biológico</b>	<b>Confirmados 16 casos de viruela símica</b>	La Unión	10 octubre 2022	Ya son los 16 casos confirmados de viruela símica en Morelos, por lo que las autoridades de sanidad llamaron a la población a reforzar las medidas de prevención.	<a href="https://www.launion.com.mx/morelos/avances/noticias/215005-suman-16-casos-confirmados-de-viruela-simica-en-morelos.html">https://www.launion.com.mx/morelos/avances/noticias/215005-suman-16-casos-confirmados-de-viruela-simica-en-morelos.html</a>	Bajo



<http://ssm.gob.mx>



Servicios de Salud Morelos



@MorelosSalud

Callejón Borda N°3 Col. Centro C.P. 62000  
Teléfono (777) 312 62 31 / 314 33 36 ext. 222

**Calle Gómez Azcárate No. 205, Col. Lomas de la Selva  
C.P. 62270, Cuernavaca, Morelos. Tel.: 777 102 25 56**

**INFORME DE RIESGOS METEOROLÓGICOS**

Fecha: 11/10/2022

Semana N° 41

Coordinación de Vigilancia Epidemiológica

**Fuente:** Servicio Meteorológico Nacional de México, CONAGUA.

**CONTINUARÁ EL TEMPORAL DE LLUVIAS MUY FUERTES A INTENSAS SOBRE ESTADOS DEL ORIENTE, SUR Y SURESTE DEL PAÍS, INCLUIDA LA PENÍNSULA DE YUCATÁN, CON LLUVIAS PUNTUALES TORRENCIALES EN ZONAS DE PUEBLA, VERACRUZ, OAXACA Y CHIAPAS.**

**Zona de baja presión con probabilidad para desarrollo ciclónico** se desplazará sobre el suroeste y occidente del Golfo de México, en interacción con otra **zona de baja presión con probabilidad para desarrollo ciclónico** sobre el Golfo de Tehuantepec y con **canales de baja presión** sobre el oriente y sureste mexicano, mantendrán un **temporal de lluvias muy fuertes a intensas** sobre dichas regiones, así como en el sur del país y la Península de Yucatán, con lluvias puntuales torrenciales en zonas de Puebla, Veracruz, Oaxaca y Chiapas; asimismo lluvias fuertes sobre entidades del noreste y centro del país. *Dichas lluvias podrían generar el incremento en niveles de ríos y arroyos, deslaves e inundaciones en zonas bajas.* A su vez, se pronostica viento de componente norte con rachas de hasta 80 km/h y oleaje de 2 a 3 metros de altura en las costas de Veracruz, además de fuertes rachas de viento y oleaje elevado en el Golfo de Tehuantepec, las costas de Oaxaca, Chiapas, Tabasco y la Península de Yucatán. Por otro lado, un **canal de baja presión e ingreso de humedad** del Océano Pacífico ocasionarán lluvias aisladas y chubascos vespertinos sobre estados del noroeste, norte y occidente del país, además del Valle de México. Finalmente, durante la mañana predominará ambiente frío a muy frío sobre entidades de la Mesa del Norte y Mesa Central, con posibles heladas en zonas montañosas. En contraste, se prevé ambiente vespertino cálido a caluroso con temperaturas de 35 a 40°C en la Península de Baja California, el noroeste del país y los estados del litoral del Océano Pacífico.

**Las lluvias mencionadas podrán estar acompañadas de descargas eléctricas fuertes rachas de viento y posible caída de granizo, además, podrían incrementar los niveles de ríos y arroyos y ocasionar deslaves e inundaciones.**

**Intervalo de chubascos con lluvias puntuales fuertes (25-50mm):**

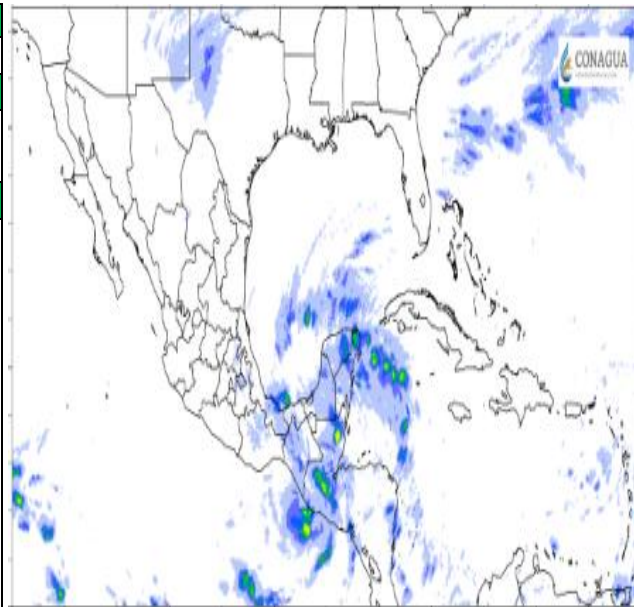
Tamaulipas, San Luis Potosí, Hidalgo, **Morelos** y Tlaxcala.

**Temperaturas Máximas de 30-35 °C:**

Baja California, Baja California Sur, Sonora, Sinaloa, Nayarit, Jalisco, Colima, Michoacán y Guerrero.

**Pronostico en región Mesa Central:**

**Cielo nublado gran parte del día sobre la región, con probabilidad de lloviznas y bancos de niebla durante la mañana en zonas montañosas.** Probabilidad de lluvias puntuales torrenciales en Puebla, las cuales podrían originar incremento en los niveles de ríos y arroyos, y ocasionar deslaves e inundaciones en zonas bajas de dicho estado, además de **lluvias fuertes en** Hidalgo, **Morelos** y Tlaxcala; chubascos en Querétaro y lluvias aisladas en Guanajuato. Ambiente fresco por la mañana en la región, previéndose frío en sierras de Guanajuato, Hidalgo, Tlaxcala y Puebla. Ambiente templado a cálido por la tarde. Viento del norte y noreste de 10 a 25 km/h con rachas de 40 km/h.



<http://ssm.gob.mx>



Servicios de Salud Morelos



@MorelosSalud

Callejón Borda N°3 Col. Centro C.P. 62000  
Teléfono (777) 312 62 31 / 314 33 36 ext. 222

**Calle Gómez Azcárate No. 205, Col. Lomas de la Selva  
C.P. 62270, Cuernavaca, Morelos. Tel.: 777 102 25 56**

**INFORME DE MONITOREO VOLCÁNICO Y SISMOLÓGICO**

Fecha: 11/10/2022

Semana N° 41

Coordinación de Vigilancia Epidemiológica

**Fuente:** Servicio Sismológico Nacional, UNAM. / Centro nacional de Prevención de Desastres (CENAPRED)-SEGOB, SENEAM-SCT y NOAA.

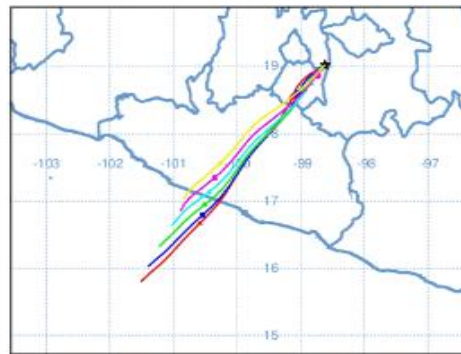
En las últimas 24 horas, mediante los sistemas de monitoreo del volcán Popocatepetl, se detectaron 96 exhalaciones, acompañadas de vapor de agua, gases volcánicos y ligeras cantidades de ceniza. También se identificaron dos sismos volcanotectónicos, uno ayer a las 16:49 y hoy a las 01:07 hora local, con magnitud calculada de 1.4 y 1.6, respectivamente. Adicionalmente, se registraron 24 minutos de secuencia de exhalaciones y segmentos de tremor que en total sumaron 79 minutos. Debido a las condiciones de nubosidad en la zona no se tiene visibilidad continua hacia el volcán, sin embargo se ha observado que algunas emisiones se dispersan hacia el oeste.


NIVEL DE ALERTA	SEMAFORO	AMARILLO-FASE 2	RECOMENDACIONES PARA LA FASE AMARILLO FASE 2
	<p><b>El volcán presenta incremento en su actividad, con explosiones esporádicas:</b></p> <ul style="list-style-type: none"><li>● Pluma continua de vapor de agua y gas.</li><li>● Caída de ceniza leves a moderadas en poblaciones cercanas.</li><li>● Lanzamiento de fragmentos incandescentes y posibilidad de flujos piroclásticos de corto alcance asociado a las explosiones.</li><li>● Crecimiento y destrucción de domos de lava.</li><li>● Flujos de lodo o escombros de corto alcance.</li></ul>		<p><b>1.</b> Continuar con el <b>radio de seguridad de 12 km</b>, por lo que la <b>permanencia</b> en esa área <b>no está permitida</b>.</p> <p><b>2.</b> Controlar el tránsito entre Santiago Xalitintla y San Pedro Nexapa, vía Paso de Cortés.</p> <p><b>3.</b> A las autoridades de <b>Protección Civil</b>, <b>mantener sus procedimientos preventivos</b>, de acuerdo con sus planes operativos.</p> <p><b>4.</b> A la <b>población</b> se le recomienda <b>elevar la atención a los avisos de las autoridades de su localidad</b> y se exhorta a no acercarse al volcán, y mucho menos al cráter.</p> <p><b>5.</b> <b>Mantenerse fuera de cañadas ante posibles flujos de lodo</b>, principalmente en temporada de lluvias.</p>

**PRONOSTICO DE CAIDA DE CENIZA**

En caso de una exhalación de ceniza volcánica, el pronóstico de trayectoria hacia el suroeste (simulando exhalación cada hora en las próximas 6 horas), a su paso por la zona oeste del estado de Puebla; zona sureste del Estado de México; zona noreste, centro-este y sur del estado de Morelos y zona noreste y centro del estado de Guerrero, para las primeras 12 horas de pronóstico, (14:00 a las 02:00 hora local). Posteriormente para las últimas 12 horas de pronóstico (02:00 a las 14:00 hora local del día siguiente), las trayectorias continúan hacia la zona centro y sur-suroeste del estado de Guerrero y Océano Pacifico en donde concluirán.

**SIN PRONOSTICO DE CAIDA DE CENIZA PARA EL ESTADO**



SISMOS	<p>Se registró sismo de magnitud de <b>4.8 grados</b> Richter, a las 04:43:30 hrs con localización del epicentro a 71 km al sur de Coalcomán, Michoacán.</p> <p><b>NO PERCIBIDO EN EL ESTADO DE MORELOS.</b></p>	
	<p><b>REPORTE DE DAÑOS A LA POBLACION</b></p> <div><div>PROTECCIÓN CIVIL</div><div><div></div><div>Sin reporte de daños a la población ni a la infraestructura en salud.</div><div></div></div></div>	

**PROTECCIÓN  
CIVIL**

<http://ssm.gob.mx>



Servicios de Salud Morelos



@MorelosSalud

Callejón Borda N°3 Col. Centro C.P. 62000  
Teléfono (777) 312 62 31 / 314 33 36 ext. 222

Calle Gómez Azcárate No. 205, Col. Lomas de la Selva  
C.P. 62270, Cuernavaca, Morelos. Tel.: 777 102 25 56

**INFORME DE MONITOREO DE TEMPERATURAS Y CALIDAD DEL AIRE**

Fecha: 11/10/2022

Semana N° 41

Coordinación de Vigilancia Epidemiológica

Fuente: Comisión Estatal de Agua (CEAGUA)

**PRONOSTICO DE TEMPERATURAS POR  
MUNICIPIO**

Municipio	Min.	Max.	Municipio	Min.	Max.
Amacuzac	16°	32°	Tepalcingo	17°	31°
Cuautla	14°	28°	Ayala	17°	31°
Jiutepec	16°	27°	Huitzilac	07°	21°
Temixco	16°	32°	Tepoztlán	14°	27°
Tlaltizapan	17°	30°	Zacualpan	12°	25°
Axochiapan	17°	32°	Tlalquitenango	17°	34°
Cuernavaca	14°	27°	Puente de Ixtla	17°	34°
Jojutla	19°	33°			

**TEMPERATURAS MÁXIMAS Y MÍNIMAS,  
ULTIMAS 24 HRS**

**Mínimas**

Huitzilac	07° 21°
Tetela del Volcán	09° 20°
Totolapan	11° 22°
Ocuituco	11° 22°

**Máximas**

Tlalquitenango	17° 34°
Jojutla	19° 33°
Axochiapan	17° 32°
Zacatepec	17° 29°

**CALIDAD DEL AIRE**

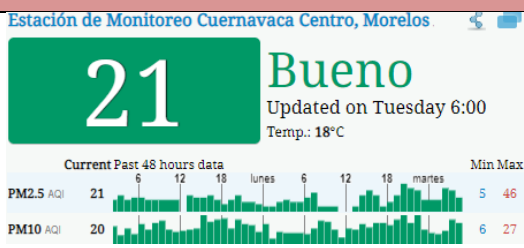
**ÍNDICE AIRE Y SALUD**

**NIVEL DE RIESGO ASOCIADO**

**RECOMENDACIONES**

**GRUPOS  
SENSIBLES**

**PARA TODA  
LA  
POBLACIÓN**



**Bajo**

**Se considera que el  
riesgo es mínimo.**

**Disfruta las actividades al  
aire libre.**



<http://ssm.gob.mx>



Servicios de Salud Morelos



@MorelosSalud

Callejón Borda N°3 Col. Centro C.P. 62000  
Teléfono (777) 312 62 31 / 314 33 36 ext. 222

**Calle Gómez Azcárate No. 205, Col. Lomas de la Selva  
C.P. 62270, Cuernavaca, Morelos. Tel.: 777 102 25 56**

**INFORME DE MONITOREO EPIDEMIOLÓGICO**

Fecha: 11/10/2022

Semana N° 41

Coordinación de Vigilancia Epidemiológica

**Fuente:** Jurisdicciones Sanitarias del estado de Morelos.

**JURISDICCION SANITARIA I:**



SIN EVENTOS EXTRAORDINARIOS.

**JURISDICCION SANITARIA II:**



SIN EVENTOS EXTRAORDINARIOS.

**JURISDICCION SANITARIA III:**



SIN EVENTOS EXTRAORDINARIOS.



<http://ssm.gob.mx>



Servicios de Salud Morelos



@MorelosSalud

Callejón Borda N°3 Col. Centro C.P. 62000  
Teléfono (777) 312 62 31 / 314 33 36 ext. 222

**Calle Gómez Azcárate No. 205, Col. Lomas de la Selva  
C.P. 62270, Cuernavaca, Morelos. Tel.: 777 102 25 56**