

INFORME DE MONITOREO DE MEDIOS*

Fecha: 24/02/2023

Semana N° 9

Coordinación de Vigilancia Epidemiológica

*Vigilancia basada en eventos de interés epidemiológico mediante el monitoreo de medios abiertos de comunicación locales y nacionales.

Reporte de eventos:

Amenaza	Tema	Medio	Fecha	Resumen	Liga	Prioridad
Biológico	Falta de agua en hospitales de Cuernavaca	El Sol de Cuernavaca	24 febrero 2023	La crisis del agua potable en la ciudad de Cuernavaca alcanzó a hospitales, clínicas y consultorios, denunció la presidenta de Colegios Federados de Medicina, María Reyna Bárcenas Hurtado.	https://www.diariode.morelos.com/noticias/en-riesgo-pacientes-por-falta-de-agua-en-cuernavaca	Bajo
Biológico	Prevención de EDAS	La Unión	24 febrero 2023	Las autoridades de salud llamaron a la población en general a tomar medidas de prevención para evitar en esta temporada de cuaresma enfermedades por el consumo de productos del mar no aptos.	https://www.launion.com.mx/morelos/societad/noticias/222850-piden-evitar-enfermedades-al-consumir-productos-del-mar.html	Bajo
Biológico	Aumento de enfermedad es por falta de agua	Diario de Morelos	24 febrero 2023	Los Colegios Federados de Medicina A.C. señalaron que es urgente se atienda la falta de agua en Cuernavaca para evitar un problema de salud pública, y alertaron de incremento de infecciones y otros padecimientos.	https://www.launion.com.mx/morelos/avances/noticias/222894-senalan-colegios-federados-de-medicina-urgencia-de-atender-la-falta-de-agua.html	Bajo



<http://ssm.gob.mx>



Servicios de Salud Morelos



@MorelosSalud

Callejón Borda N°3 Col. Centro C.P. 62000
Teléfono (777) 312 62 31 / 314 33 36 ext. 222

**Calle Gómez Azcárate No. 205, Col. Lomas de la Selva
C.P. 62270, Cuernavaca, Morelos. Tel.: 777 102 25 56**

INFORME DE RIESGOS METEOROLÓGICOS

Fecha: 24/02/2023

Semana N° 9

Coordinación de Vigilancia Epidemiológica

Fuente: Servicio Meteorológico Nacional de México, CONAGUA.

UNA VAGUADA POLAR Y LA CORRIENTE EN CHORRO POLAR, PRODUCIRÁN LLUVIAS, AMBIENTE FRÍO A MUY FRÍO, FUERTES RACHAS DE VIENTO Y POSIBLE CAÍDA DE NIEVE O AGUANIEVE EN EL NOROESTE DEL PAÍS

Este día, la aproximación de un **nuevo frente frío** al estado de Baja California, en interacción con una **vaguada polar** al norte de dicha entidad y con la **corriente en chorro polar**, originarán vientos fuertes con tolvaneras en la Península de Baja California, así como lluvias puntuales fuertes y probabilidad para la *caída de nieve o aguanieve* en las sierras de Baja California. También, se prevé oleaje de 2 a 3 metros en la costa occidental de la Península de Baja California. Por otra parte, el **frente Núm. 35** se extenderá con características de estacionario sobre la frontera norte y noreste de la República Mexicana, y ocasionará fuertes rachas de viento con tolvaneras en zonas del norte y noreste del país; así como lluvias aisladas en Coahuila, Nuevo León y Tamaulipas. Un **canal de baja presión** sobre el oriente y el sureste mexicano, asociado al ingreso de humedad del Océano Pacífico, Golfo de México y Mar Caribe ocasionarán chubascos en Chiapas y lluvias aisladas en estados de las regiones mencionadas. La circulación de un **sistema de alta presión** mantendrá viento del este y sureste con rachas de hasta 60 km/h en el litoral del Golfo de México, sureste del país y la Península de Yucatán.

Las lluvias mencionadas podrán estar acompañadas de descargas eléctricas fuertes rachas de viento y posible caída de granizo, además, podrían incrementar los niveles de ríos y arroyos y ocasionar deslaves e inundaciones.

Intervalo de chubascos (5-25mm):

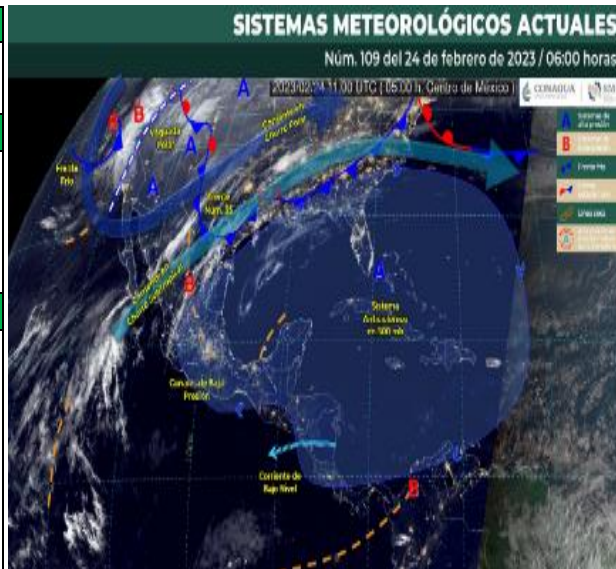
Coahuila, Nuevo León, Tamaulipas, Querétaro, San Luis Potosí, Hidalgo, Puebla, Veracruz, Oaxaca y Quintana Roo.

Temperaturas Máximas de 30-35 °C:

Nuevo León, Tamaulipas, San Luis Potosí, Hidalgo, Nayarit, Jalisco, Colima, Michoacán, Querétaro, Guerrero, **Morelos**, Puebla, Veracruz, Oaxaca, Chiapas, Tabasco, Campeche, Yucatán y Quintana Roo.

Pronostico en región Mesa Central:

Cielo parcialmente nublado a medio nublado, con probabilidad de lluvias aisladas en Querétaro, Hidalgo y Puebla, sin lluvia en el resto de la región. Ambiente fresco por la mañana; frío a muy frío con posibles heladas en zonas altas. **Por la tarde, ambiente cálido y caluroso en zonas de** Querétaro, Hidalgo y **Morelos**. Viento de dirección variable de 15 a 30 km/h en la región, con rachas de 45 km/h en Guanajuato, Querétaro y Tlaxcala, Hidalgo y Puebla.



<http://ssm.gob.mx>



Servicios de Salud Morelos



@MorelosSalud

Callejón Borda N°3 Col. Centro C.P. 62000
Teléfono (777) 312 62 31 / 314 33 36 ext. 222

**Calle Gómez Azcárate No. 205, Col. Lomas de la Selva
C.P. 62270, Cuernavaca, Morelos. Tel.: 777 102 25 56**

INFORME DE MONITOREO VOLCÁNICO Y SISMOLÓGICO

Fecha: 24/02/2023

Semana N° 9

Coordinación de Vigilancia Epidemiológica

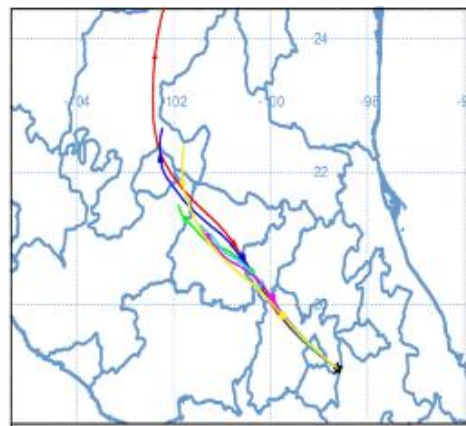
Fuente: Servicio Sismológico Nacional, UNAM. / Centro nacional de Prevención de Desastres (CENAPRED)-SEGOB, SENEAM-SCT y NOAA.

En las últimas 24 horas, mediante los sistemas de **monitoreo del volcán Popocatepetl**, se detectaron **170 exhalaciones acompañadas de vapor de agua, gases volcánicos y en ocasiones ligeras cantidades de ceniza**. Adicionalmente se registraron **39 minutos de tremor y seis explosiones: dos registradas el día de ayer** a las 20:00 h, 21:41 h y cuatro el día de hoy 01:40 h, 02:28 h, 03:59 h y 04:33 hora local, **clasificadas todas como menores**. Cabe señalar que de estos eventos **no hubo ningún informe por caída de ceniza**. Durante la mañana y al momento de este reporte se ha observado una **emisión constante de vapor de agua, gases volcánicos y ligeras cantidades de ceniza con dirección Norte (N)**.




NIVEL DE ALERTA	SEMAFORO	AMARILLO-FASE 2	RECOMENDACIONES PARA LA FASE AMARILLO FASE 2
	<p>El volcán presenta incremento en su actividad, con explosiones esporádicas:</p> <ul style="list-style-type: none"> Pluma continúa de vapor de agua y gas. Caída de ceniza leves a moderadas en poblaciones cercanas. Lanzamiento de fragmentos incandescentes y posibilidad de flujos piroclásticos de corto alcance asociado a las explosiones. Crecimiento y destrucción de domos de lava. Flujos de lodo o escombros de corto alcance. 		
			<ol style="list-style-type: none"> Continuar con el radio de seguridad de 12 km, por lo que la permanencia en esa área no está permitida. Controlar el tránsito entre Santiago Xalitlintla y San Pedro Nexapa, vía Paso de Cortés. A las autoridades de Protección Civil, mantener sus procedimientos preventivos, de acuerdo con sus planes operativos. A la población se le recomienda eleva la atención a los avisos de las autoridades de su localidad y se exhorta a no acercarse al volcán, y mucho menos al cráter. Mantenerse fuera de cañadas ante posibles flujos de lodo, principalmente en temporada de lluvias.

PRONOSTICO DE CAIDA DE CENIZA

En caso de una exhalación de ceniza volcánica, **el pronóstico de trayectoria hacia el noroeste** (simulando exhalación cada hora en las próximas 6 horas), a su paso por la zona sureste, centro y noroeste del Estado de México; zona sureste, centro y noroeste de la Ciudad de México; zona suroeste del estado de Querétaro; zona noreste del estado de Michoacán y zona sureste, centro y noroeste del estado de Guanajuato, para las **primeras 12 horas de pronóstico**, (09:00 a las 21:00 hora local). Posteriormente para las **últimas 12 horas de pronóstico** (21:00 a las 09:00 hora local del día siguiente), las trayectorias continúan sobre la zona sureste, centro, noroeste y oeste del estado de Guanajuato; zona noreste del estado de Jalisco; zona sureste, este, noreste, centro y norte del estado de Aguascalientes y zona sureste, este y nor-noreste del estado de Zacatecas.



SIN PRONOSTICO DE CAIDA DE CENIZA PARA EL ESTADO

SISMOS	<p>Se registró sismo de magnitud de 4.1 grados Richter, a las 08:33:18 hrs con localización del epicentro a 224 km al suroeste de Petatlan, Guerrero.</p> <p>NO PERCIBIDO EN EL ESTADO DE MORELOS.</p>	
	<p>REPORTE DE DAÑOS A LA POBLACION</p> <p>Protección Civil</p> <p>job.mx</p> <p> Sin reporte de daños a la población ni a la infraestructura en salud. Informar daños a la población o infraestructura en salud.  @MorelosSalud</p>	

Callejón Borda N°3 Col. Centro C.P. 62000
Teléfono (777) 312 62 31 / 314 33 36 ext. 222

Calle Gómez Azcárate No. 205, Col. Lomas de la Selva
C.P. 62270, Cuernavaca, Morelos. Tel.: 777 102 25 56

INFORME DE MONITOREO DE TEMPERATURAS Y CALIDAD DEL AIRE

Fecha: 24/02/2023

Semana N° 9

Coordinación de Vigilancia Epidemiológica

Fuente: Comisión Estatal de Agua (CEAGUA)

PRONOSTICO DE TEMPERATURAS POR MUNICIPIO

Municipio	Min.	Max.	Municipio	Min.	Max.
Amacuzac	11°	36°	Tepalcingo	14°	33°
Cuautla	13°	29°	Ayala	14°	33°
Jiutepec	14°	32°	Huitzilac	05°	25°
Temixco	13°	35°	Tepoztlán	11°	30°
Tlaltizapan	12°	35°	Zacualpan	11°	29°
Axochiapan	15°	34°	Tlalquitenango	14°	39°
Cuernavaca	12°	31°	Puente de Ixtla	12°	36°
Jojutla	14°	37°			

TEMPERATURAS MÁXIMAS Y MÍNIMAS, ULTIMAS 24 HRS

Mínimas

Huitzilac	05° 25°
Tetela del Volcán	09° 21°
Totolapan	10° 23°
Ocuituco	10° 23°

Máximas

Tlaquiltenango	14° 39°
Jojutla	14° 37°
Axochiapan	15° 34°
Zacatepec	17° 32°

CALIDAD DEL AIRE

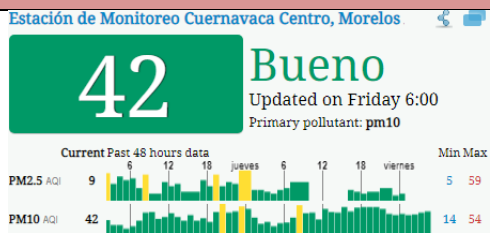
ÍNDICE AIRE Y SALUD

NIVEL DE RIESGO ASOCIADO

RECOMENDACIONES

**GRUPOS
SENSIBLES**

**PARA TODA
LA
POBLACIÓN**



Bajo

Se considera que el riesgo es mínimo.

Disfruta las actividades al aire libre.



<http://ssm.gob.mx>



Servicios de Salud Morelos



@MorelosSalud

Callejón Borda N°3 Col. Centro C.P. 62000
Teléfono (777) 312 62 31 / 314 33 36 ext. 222

**Calle Gómez Azcárate No. 205, Col. Lomas de la Selva
C.P. 62270, Cuernavaca, Morelos. Tel.: 777 102 25 56**

INFORME DE MONITOREO EPIDEMIOLÓGICO

Fecha: 24/02/2023

Semana N° 9

Coordinación de Vigilancia Epidemiológica

Fuente: Jurisdicciones Sanitarias del estado de Morelos.

JURISDICCION SANITARIA I:

☞ SIN EVENTOS EXTRAORDINARIOS NOTIFICADOS POR LA JURISDICCION SANITARIA AL MOMENTO DE ESTE REPORTE.

JURISDICCION SANITARIA II:

☞ SIN EVENTOS EXTRAORDINARIOS NOTIFICADOS POR LA JURISDICCION SANITARIA AL MOMENTO DE ESTE REPORTE.

JURISDICCION SANITARIA III:

☞ SIN EVENTOS EXTRAORDINARIOS NOTIFICADOS POR LA JURISDICCION SANITARIA AL MOMENTO DE ESTE REPORTE.



<http://ssm.gob.mx>



Servicios de Salud Morelos



@MorelosSalud

Callejón Borda N°3 Col. Centro C.P. 62000
Teléfono (777) 312 62 31 / 314 33 36 ext. 222

**Calle Gómez Azcárate No. 205, Col. Lomas de la Selva
C.P. 62270, Cuernavaca, Morelos. Tel.: 777 102 25 56**