

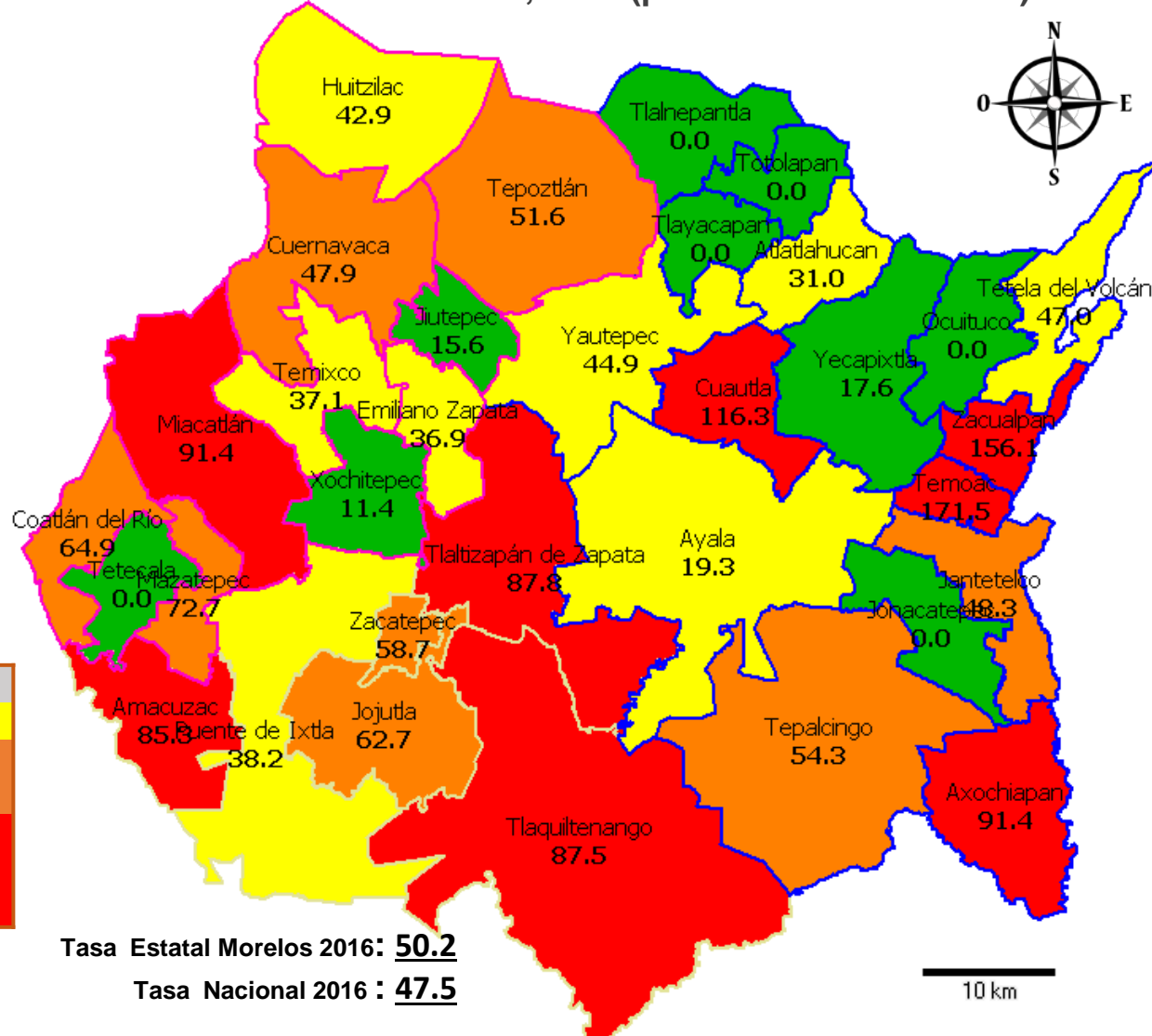
2.9.6.- Mortalidad atribuible a Cáncer de Próstata (CIE10-C61), en hombres >45 años Estado de Morelos, 2016 (por residencia habitual).

Jurisdicción Sanitaria 01 "Cuernavaca"

Jurisdicción	Municipio	Tasa
01	021 Tetecala	0.0
01	028 Xochitepec	11.4
01	011 Jiutepec	15.6
01	008 Emiliano Zapata	36.9
01	018 Temixco	37.1
01	009 Huitzilac	42.9
01	007 Cuernavaca	47.9
01	020 Tepoztlán	51.6
01	005 Coatlan Del Rio	64.9
01	014 Mazatepec	72.7
01	015 Miacatlan	91.4

Jurisdicción Sanitaria 02 "Jojutla"

Jurisdicción	Municipio	Tasa
02	017 Puente De Ixtla	38.2
02	031 Zacatepec	58.7
02	012 Jojutla	62.7
02	001 Amacuzac	85.3
02	025 Tlaquiltenango	87.5
02	024 Tlaltizapan	87.8



Semáforo

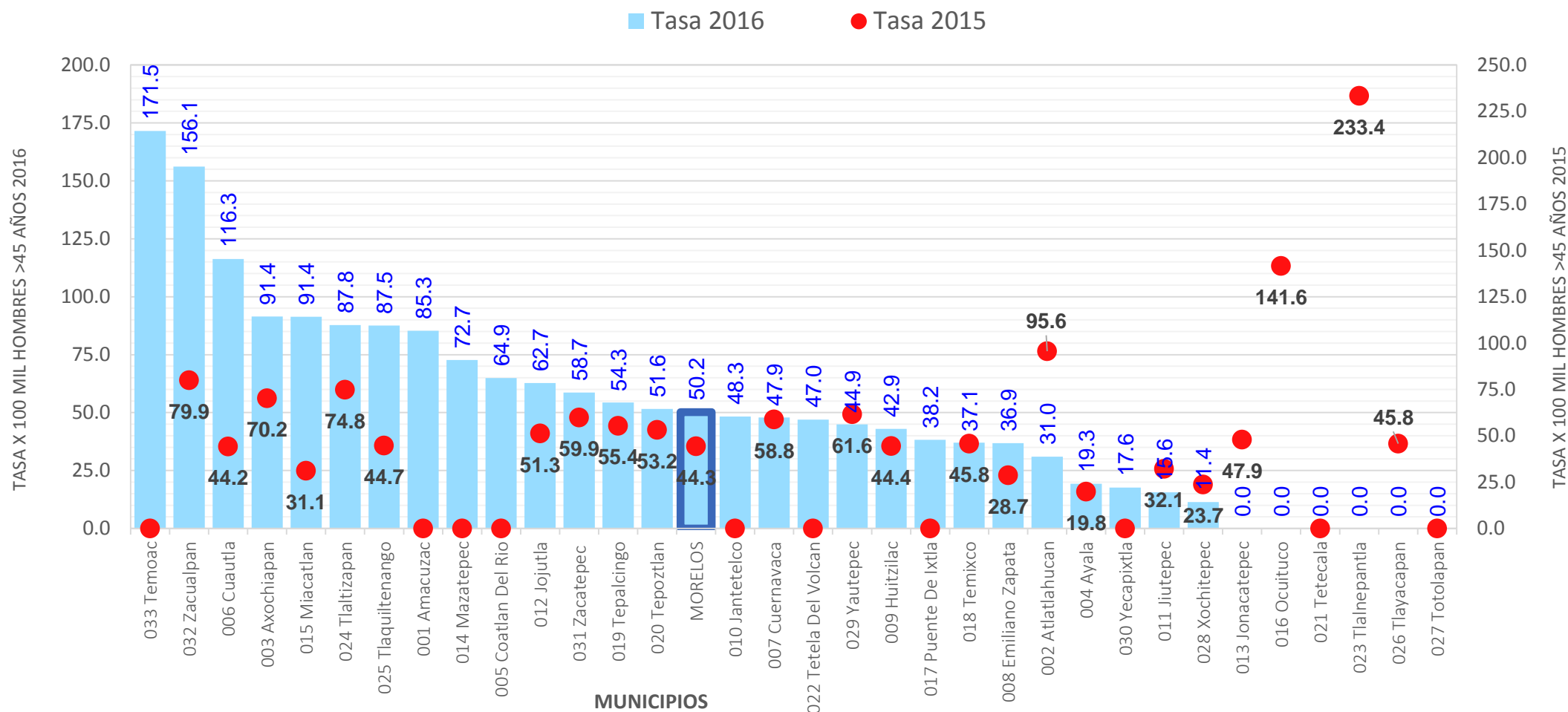
Tasa por 100 mil hombres > 45 años

0.0 - 17.6	(9)
17.7 - 47.0	(8)
47.1 - 72.7	(8)
72.8 - 171.5	(8)

Jurisdicción Sanitaria 03 "Cautla"

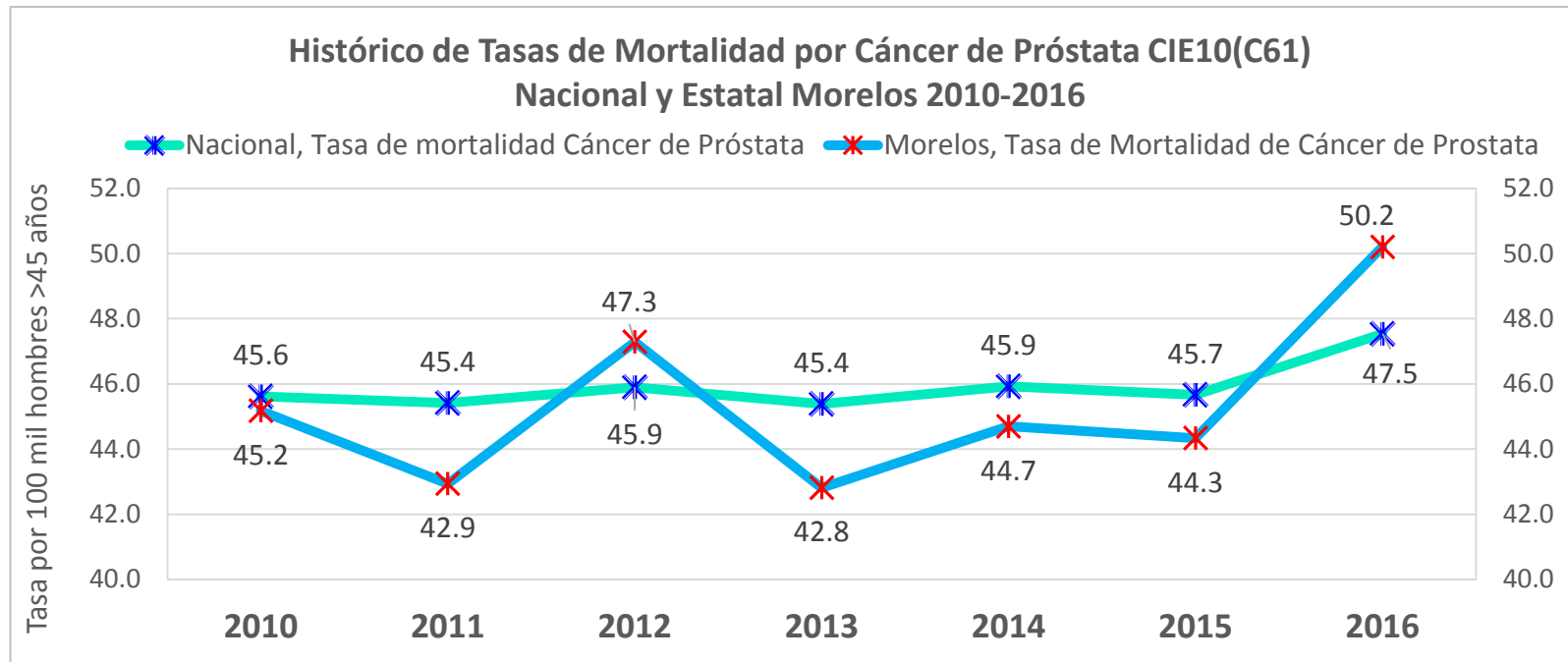
Jurisdicción	Municipio	Tasa
03	013 Jonacatepec	0.0
03	016 Ocuituco	0.0
03	023 Tlalnepantla	0.0
03	026 Tlayacapan	0.0
03	027 Totolapan	0.0
03	030 Yecapixtla	17.6
03	004 Ayala	19.3
03	002 Atlatlahucan	31.0
03	029 Yautepec	44.9
03	022 Tetela Del Volcan	47.0
03	010 Jantetelco	48.3
03	019 Tepalcingo	54.3
03	003 Axochiapan	91.4
03	006 Cautla	116.3
03	032 Zacualpan	156.1
03	033 Temoac	171.5

Comparativo de Mortalidad atribuible a Cáncer de Próstata (CIE10-C61) en población Hombres >45 años Estado de Morelos (Por residencia habitual)



Fuente: Cubos Dinámicos de las DEFUNCIONES de la Dirección General de Información en Salud (DGIS) 2010-2016 . Proyección de Población 2010-2016, CONAPO-DGIS. [Consultado 31 de Mayo 2018]. Tasa por 100,000 habitantes hombres mayores de 45 años. Selección: Defunciones en solo hombres mayores de 45 años por causas de Tumor Maligno de la Próstata (CIE10-C61), se excluyeron no especificados en edad , sexo y entidad, por residencia habitual).]. Fecha de Actualización: Mayo 2018. **[Fecha de consulta: Mayo 2018]. Elaboró: Departamento de Evaluación.**

Casos y Tasas de Mortalidad atribuible a Cáncer de Próstata (CIE10-C61), población hombres >25 años Comparativo Histórico en Morelos y Nacional 2010-2016

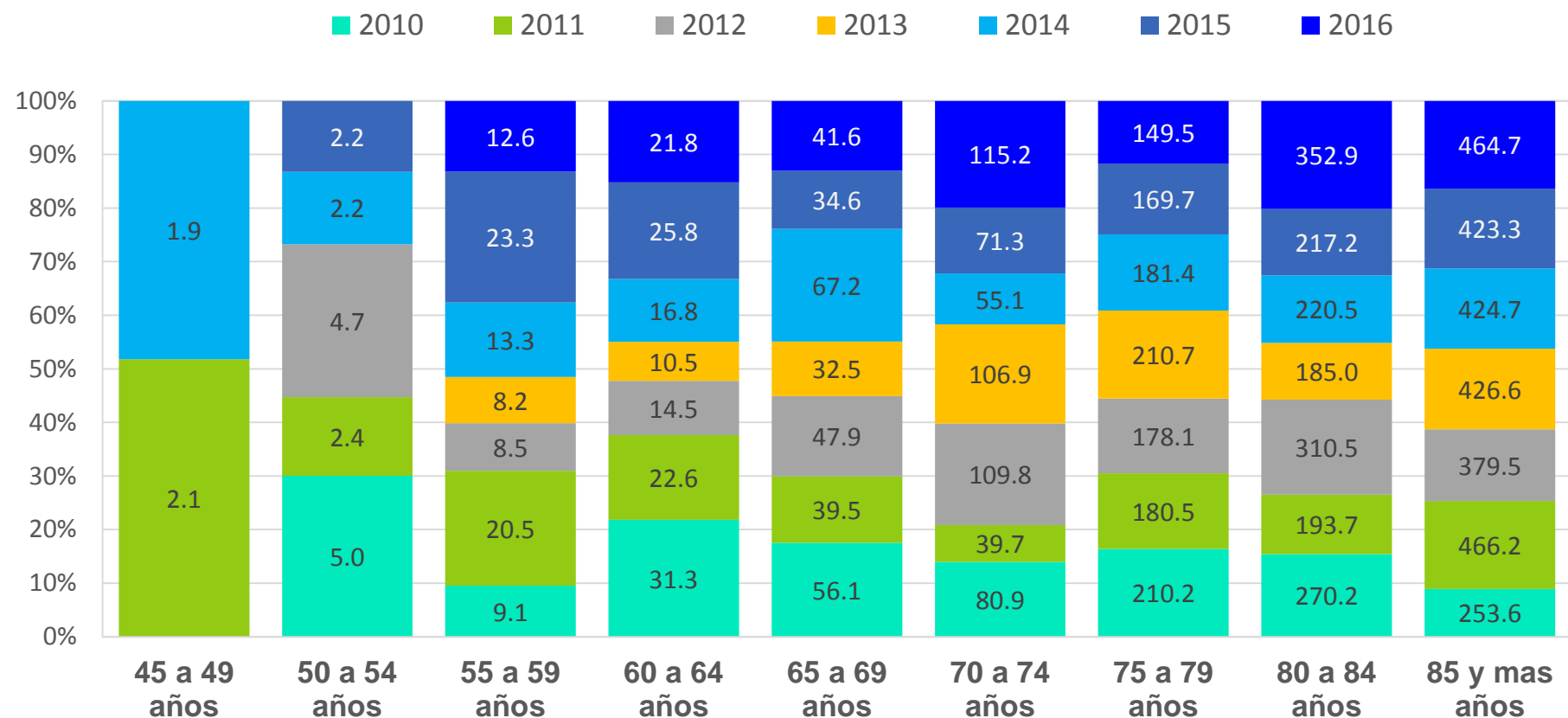


Serie histórica de casos de Cáncer de Próstata (C61), en hombres mayores de 45 años, Nacional y Estatal Morelos

Casos /año	2010	2011	2012	2013	2014	2015	2016
Nacional	5491	5644	5889	6010	6274	6432	6901
Estatal Morelos	92	90	102	95	102	104	121
% que representa a nivel nacional	1.7	1.6	1.7	1.6	1.6	1.6	1.8

Fuente: Cubos Dinámicos de las DEFUNCIONES de la Dirección General de Información en Salud (DGIS) 2010-2016 . Proyección de Población 2010-2016, CONAPO-DGIS. [Consultado 31 de Mayo 2018]. Tasa por 100,000 habitantes hombres mayores de 45 años. Selección: Defunciones en solo hombres mayores de 45 años por causas de Tumor Maligno de la Próstata (CIE10-C61), se excluyeron no especificados en edad , sexo y entidad, por residencia habitual).]. Fecha de Actualización: Mayo 2018. **[Fecha de consulta: Mayo 2018]. Elaboró: Departamento de Evaluación.**

Tasas de Mortalidad atribuible a Cáncer de Próstata (CIE10-C61), por edad quinquenal Estatad Morelos, 2010 – 2016.



Fuente: Cubos Dinámicos de las DEFUNCIONES de la Dirección General de Información en Salud (DGIS) 2010-2016 . Proyección de Población 2010-2016, CONAPO-DGIS. [Consultado 31 de Mayo 2018]. Tasa por 100,000 habitantes hombres mayores de 45 años. Selección: Defunciones en solo hombres mayores de 45 años por causas de Tumor Maligno de la Próstata (CIE10-C61), se excluyeron no especificados en edad , sexo y entidad, por residencia habitual).]. Fecha de Actualización: Mayo 2018. **[Fecha de consulta: Mayo 2018]. Elaboró: Departamento de Evaluación.**

Cáncer de Próstata CIE10(C61) en población hombres > de 45 años, Estado de Morelos 2015-2016

Fuente: Cubos Dinámicos de las DEFUNCIONES de la Dirección General de Información en Salud (DGIS) 2010-2016 . Proyección de Población 2010-2016, CONAPO-DGIS. [Consultado 31 de Mayo 2018]. Tasa por 100,000 habitantes hombres mayores de 45 años. Selección: Defunciones en solo hombres mayores de 45 años por causas de Tumor Maligno de la Próstata (CIE10-C61), se excluyeron no especificados en edad , sexo y entidad, por residencia habitual).

Jurisdicción de Residencia	Municipio Residencia	2015			2016		
		Población 2015	Defunciones 2015	Tasa 2015 X 100 mil hab. Hombres >45 años	Población 2016	Defunciones 2016	Tasa 2016 X 100 mil hab. Hombres >45 años
Jur. 02 Jojutla	001 AMACUZAC	2,298		0.0	2,344	2	85.3
Jur. 03 Cuautla	002 ATLATLAHUCAN	3,139	3	95.6	3,231	1	31.0
Jur. 03 Cuautla	003 AXOCHIAPAN	4,275	3	70.2	4,374	4	91.4
Jur. 03 Cuautla	004 AYALA	10,096	2	19.8	10,380	2	19.3
Jur. 01 Cuernavaca	005 COATLAN DEL RIO	1,513		0.0	1,540	1	64.9
Jur. 03 Cuautla	006 CUAUTLA	22,604	10	44.2	23,215	27	116.3
Jur. 01 Cuernavaca	007 CUERNAVACA	50,984	30	58.8	52,212	25	47.9
Jur. 01 Cuernavaca	008 EMILIANO ZAPATA	10,442	3	28.7	10,854	4	36.9
Jur. 01 Cuernavaca	009 HUITZILAC	2,250	1	44.4	2,329	1	42.9
Jur. 03 Cuautla	010 JANTETELCO	2,014		0.0	2,069	1	48.3
Jur. 01 Cuernavaca	011 JIUTEPEC	24,889	8	32.1	25,688	4	15.6
Jur. 02 Jojutla	012 JOJUTLA	7,803	4	51.3	7,974	5	62.7
Jur. 03 Cuautla	013 JONACATEPEC	2,088	1	47.9	2,137		0.0
Jur. 01 Cuernavaca	014 MAZATEPEC	1,354		0.0	1,376	1	72.7
Jur. 01 Cuernavaca	015 MIACATLAN	3,213	1	31.1	3,282	3	91.4
Jur. 03 Cuautla	016 OCUITUCO	2,119	3	141.6	2,175		0.0
Jur. 02 Jojutla	017 PUENTE DE IXTLA	7,636		0.0	7,850	3	38.2
Jur. 01 Cuernavaca	018 TEMIXCO	13,105	6	45.8	13,495	5	37.1
Jur. 03 Cuautla	019 TEPALCINGO	3,608	2	55.4	3,681	2	54.3
Jur. 01 Cuernavaca	020 TEPOZTLAN	5,644	3	53.2	5,811	3	51.6
Jur. 01 Cuernavaca	021 TETECALA	1,095		0.0	1,118		0.0
Jur. 03 Cuautla	022 TETELA DEL VOLCAN	2,064		0.0	2,127	1	47.0
Jur. 03 Cuautla	023 TLALNEPANTLA	857	2	233.4	882		0.0
Jur. 02 Jojutla	024 TLALTIZAPAN	6,682	5	74.8	6,833	6	87.8
Jur. 02 Jojutla	025 TLAQUILTENANGO	4,474	2	44.7	4,569	4	87.5
Jur. 03 Cuautla	026 TLAYACAPAN	2,184	1	45.8	2,244		0.0
Jur. 03 Cuautla	027 TOTOLAPAN	1,261		0.0	1,297		0.0
Jur. 01 Cuernavaca	028 XOCHITEPEC	8,438	2	23.7	8,747	1	11.4
Jur. 03 Cuautla	029 YAUTEPEC	12,989	8	61.6	13,358	6	44.9
Jur. 03 Cuautla	030 YECAPIXTLA	5,500		0.0	5,682	1	17.6
Jur. 02 Jojutla	031 ZACATEPEC	5,010	3	59.9	5,112	3	58.7
Jur. 03 Cuautla	032 ZACUALPAN	1,251	1	79.9	1,281	2	156.1
Jur. 03 Cuautla	033 TEMOAC	1,690		0.0	1,749	3	171.5
MORELOS		234,569	104	44.3	241,016	121	50.2