

Municipio: Zacatepec

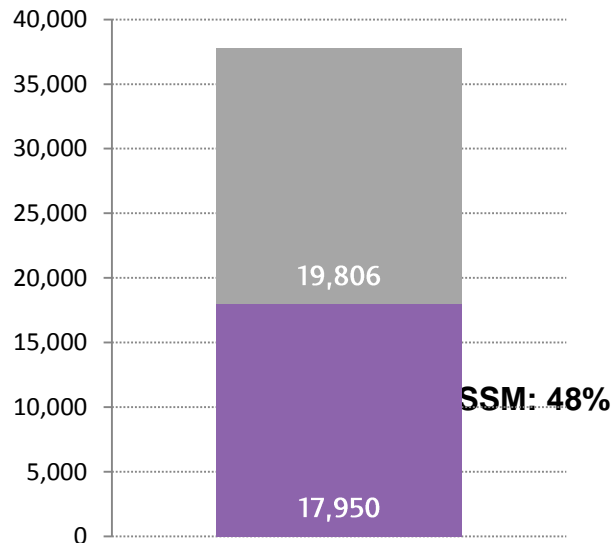
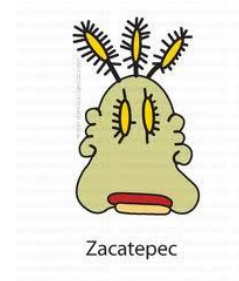
Jurisdicción Sanitaria II

Población Total 2018: 37,756 habitantes

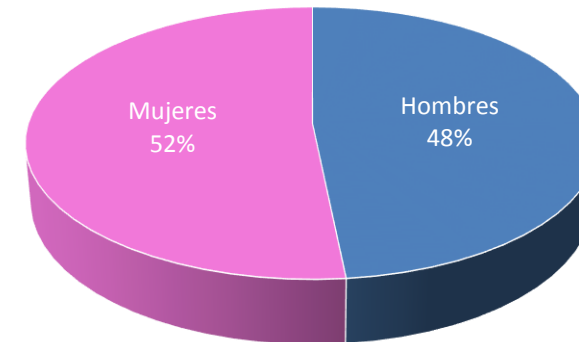
Afiliados al Seguro Popular: 14,397 habitantes

UNIDADES DE SALUD

UNIDADES DE PRIMER NIVEL: 1
UNIDADES DE SEGUNDO NIVEL: 0
UNIDADES DE TERCER NIVEL: 0
UNIDADES MÉDICAS MÓVILES: 1
1 – Tipo 0

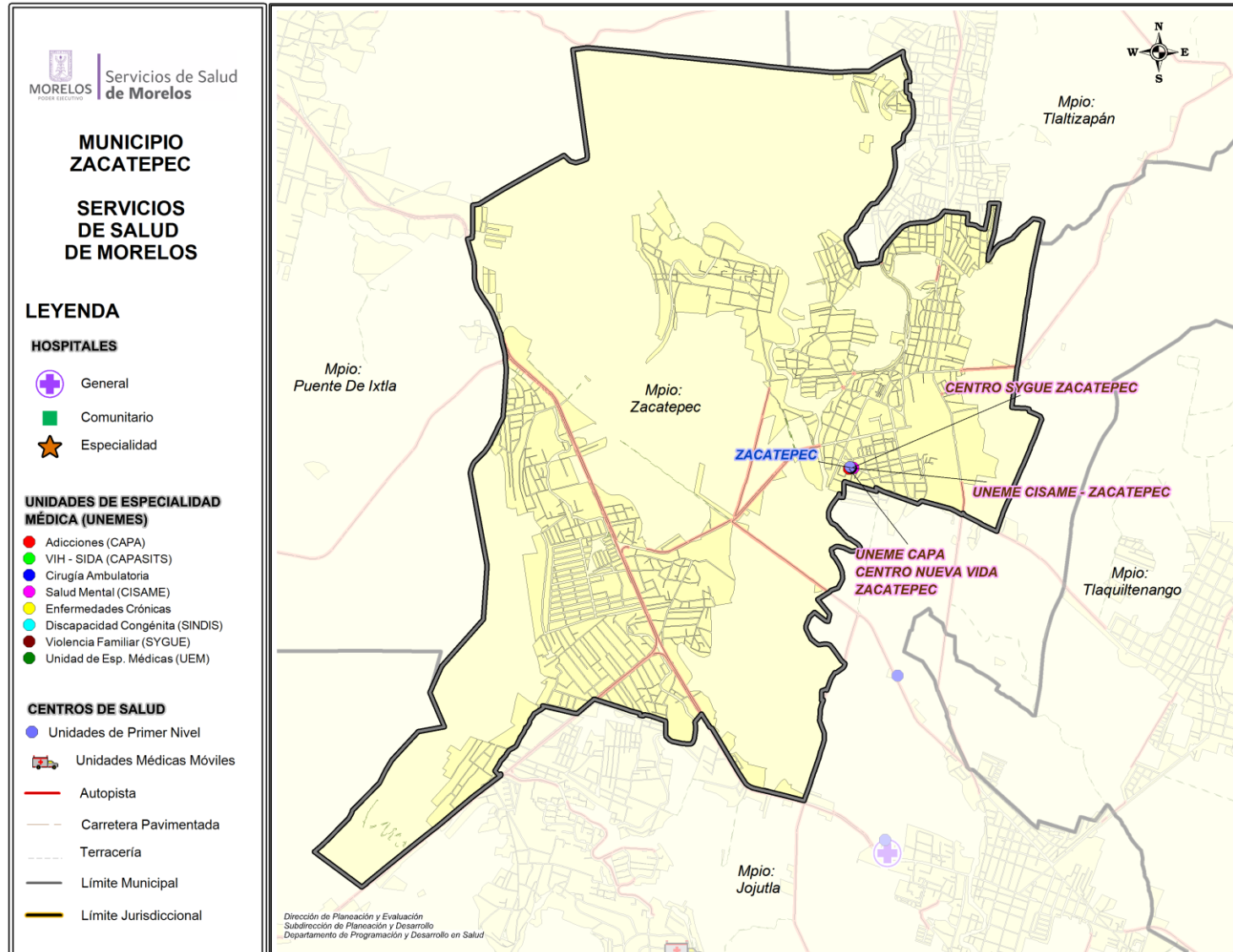


Rango de Edad	Hombres	Mujeres	TOTAL
< 1	293	264	557
1 - 4	1,305	1,127	2,432
5 - 9	1,618	1,496	3,114
10 - 14	1,547	1,504	3,051
15 - 19	1,558	1,418	2,976
20 - 24	1,590	1,500	3,090
25 - 29	1,419	1,552	2,971
30 - 34	1,259	1,392	2,651
35 - 39	1,195	1,375	2,570
40 - 44	1,159	1,393	2,552
45 - 49	1,041	1,291	2,332
50 - 54	972	1,184	2,156
55 - 59	908	1,063	1,971
60 - 64	734	871	1,605
65-69	563	698	1,261
70-74	429	522	951
75-79	305	361	666
80-84	184	248	432
85 y más	184	234	418
Total	18,263	19,493	37,756





Ubicación Geográfica





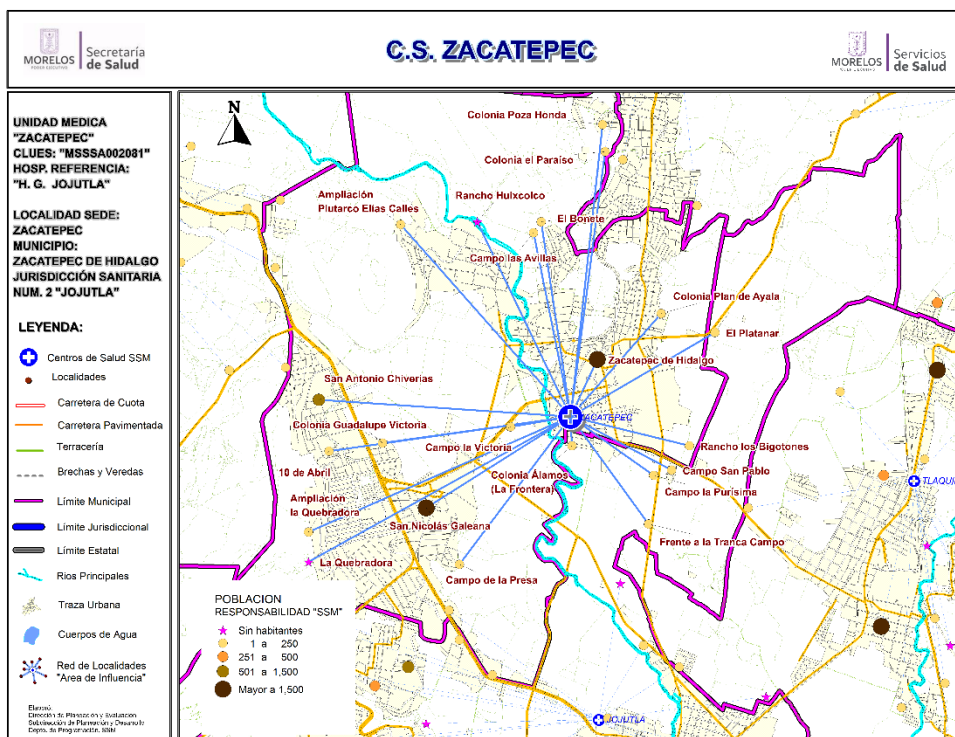
Centro de Salud Zacatepec

Jurisdicción Sanitaria II

Población Total: 37,976

Población SSM: 17,908

***Afiliados al Seguro Popular: 14,358**



Población del Área de Influencia				
Localidad Sede		HOSP. DE REFERENCIA	HOSP. GRAL DE JOJUTLA	
ZACATEPEC DE HIDALGO				
Clave CLUES		TIPO DE UNIDAD	URBANO - 04	
MSSSA002081				
No.	CLAVE LOCALIDAD	NOMBRE LOCALIDAD	POBLACIÓN TOTAL 2018	POBLACIÓN SSM 2018
1	170120037	Colonia Álamos (La Frontera)	293	60
2	170120038	El Platanar	53	22
3	170120039	Campo San Pablo	225	104
4	170120073	Campo la Purísima	35	14
5	170120082	Frente a la Tranca Campo San Pablo	9	7
6	170310001	Zacatepec de Hidalgo	23,240	10,147
7	170310002	San Nicolás Galeana	11,550	5,856
8	170310005	San Antonio Chiverías	1,378	940
9	170310011	Colonia Poza Honda	243	164
10	170310022	Colonia Guadalupe Victoria	151	44
11	170310023	La Quebradora	0	0
12	170310027	Ampliación la Quebradora	86	56
13	170310029	10 de Abril	218	128
14	170310030	Colonia el Paraíso	277	217
15	170310031	Rancho los Bigotones	10	5
16	170310032	Ampliación Plutarco Elías Calles	36	34
17	170310033	El Bonete	54	45
18	170310034	Campo de la Presa	78	53
19	170310035	Campo las Avillas	9	4
20	170310036	Colonia Plan de Ayala	22	7
21	170310037	Campo la Victoria	9	1
22	170310038	Rancho Huixcolco	0	0
TOTAL			37,976	17,908



Centro de Salud Zacatepec

Población del Área de Influencia					
Localidad Sede		ZACATEPEC DE HIDALGO		HOSP. DE REFERENCIA	HOSP. GRAL DE JOJUTLA
Clave CLUES		MSSSA002081		TIPO DE UNIDAD	URBANO - 04
No.	CLAVE LOCALIDAD	NOMBRE LOCALIDAD		POBLACIÓN TOTAL 2018	POBLACIÓN SSM 2018
1	170310029	10 de Abril		218	128
2	170310027	Ampliación la Quebradora		86	56
3	170310032	Ampliación Plutarco Elías Calles		36	34
4	170310034	Campo de la Presa		78	53
5	170120073	Campo la Purísima		35	14
6	170310037	Campo la Victoria		9	1
7	170310035	Campo las Avillas		9	4
8	170120039	Campo San Pablo		225	104
9	170120037	Colonia Álamos (La Frontera)		293	60
10	170310030	Colonia el Paraíso		277	217
11	170310022	Colonia Guadalupe Victoria		151	44
12	170310036	Colonia Plan de Ayala		22	7
13	170310011	Colonia Poza Honda		243	164
14	170310033	El Bonete		54	45
15	170120038	El Platanar		53	22
16	170120082	Frente a la Tranca Campo San Pablo		9	7
17	170310023	La Quebradora		0	0
18	170310038	Rancho Huixcolco		0	0
19	170310031	Rancho los Bigotones		10	5
20	170310005	San Antonio Chiverías		1,378	940
21	170310002	San Nicol s Galeana		11,550	5,856
22	170310001	Zacatepec de Hidalgo		23,240	10,147
TOTAL				37,976	17,908

Fuente: Estudio de Regionalización Operativa, 2018

*REPSS Morelos



CS Zacatepec: Morbilidad / SIS

MORBILIDAD DEL CS ZACATEPEC (CLUES:MSSSA002081), 2017.

No.	PADECIMIENTO	CLAVE CIE10	CASOS	
			NÚM.	TASA *
1	Infecciones respiratorias agudas	J00-J06, J20, J21 excepto J02.0 y J03.0	2249	125.93
2	Infeccion de vias urinarias	N30, N34, N39.0	466	26.09
3	Infecciones intestinales por otros organismos y las mal definidas	A04, A08-A09 excepto A08.0	299	16.74
4	Candidiasis urogenital	B37.3-B37.4	110	6.16
5	Otitis media aguda	H65.0-H65.1	100	5.60
6	Obesidad	E66	97	5.43
7	Conjuntivitis	H10	91	5.10
8	Ulceras, gastritis y duodenitis	K25-K29	81	4.54
9	Gingivitis y enfermedad periodontal	K05	76	4.26
10	Desnutricion leve	E44.1	52	2.91
	Resto de Diagnosticos		1227	68.70
	TOTAL CAUSAS		4848	

POBLACIÓN RESPONSABILIDAD SSM, 2017

17859

Fuente: SUIVE/SSM 2017 (incluye solo casos SSM). Proyección de población 2017, CONAPO-DGIS. *Tasa por 1,000 hab. del área de influencia de la Unidad Médica.

REPORTE SIS

Año	2012	2013	2014	2015	2016	2017
Total de Embarazadas 1° vez	379	383	376	330	323	234
Total de embarazadas Adolescentes 1° vez	129	136	99	84	86	62
Total de Pacientes de MPF	280	281	398	336	342	0
Total de Pacientes Referidos	601	632	751	1,104	727	521
Total de Pacientes Contrareferidos	0	5	0	0	0	0
Total DM en Tratamiento	202	210	217	222	52	s/d
Total DM en Control	44	75	65	69	20	s/d
Total HTA en Tratamiento	200	220	232	261	56	s/d
Total HTA en Control	97	119	122	138	38	s/d

Fuente: Subsistema de Prestación de Servicios (SIS) cierre anual 2012 - 2016, preliminar 2017. Fecha de corte febrero 2018.

Diagnóstico de Salud Estatal
D. R. Servicios de Salud de Morelos 2018, México.



CS Zacatepec: SINERHIAS y Productividad

Nombre: ZACATEPEC
CLUES: MSSSA002081
Jurisdicción: No. II

Concepto	2017	Concepto	2017
Infraestructura			
Consultorios	7	Personal de enfermería	14
- Generales	6	- Enfermeras en contacto	13
- Estomatología	1	- Enfermeras en otra actividad	1
- Otros	0		
Salas de expulsión	0		
Recurso humano			
Médicos en contacto	5	Consulta otorgada	
- Generales	4	Consulta externa	15,427
- Odontólogos	1	- Consulta general	14,504
- Otros	0	- Consulta odontológica	923
Médicos pasantes	0		
- P. de medicina	0		
- P. de odontología	0		
		Indicadores de productividad 1/	
		Consulta general por médico general 2/	14.4
		Consulta odontológica por odontólogo 3/	3.7

1/ Se consideran 252 días hábiles.

2/ Incluye consulta general y médicos generales más pasantes de medicina.

3/ Incluye consulta odontológica y odontólogos más pasantes de odontología.

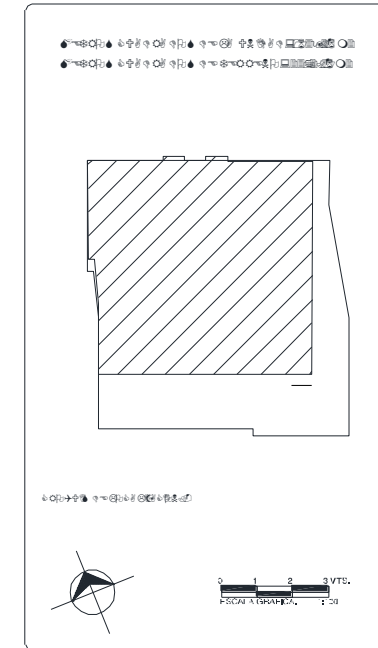
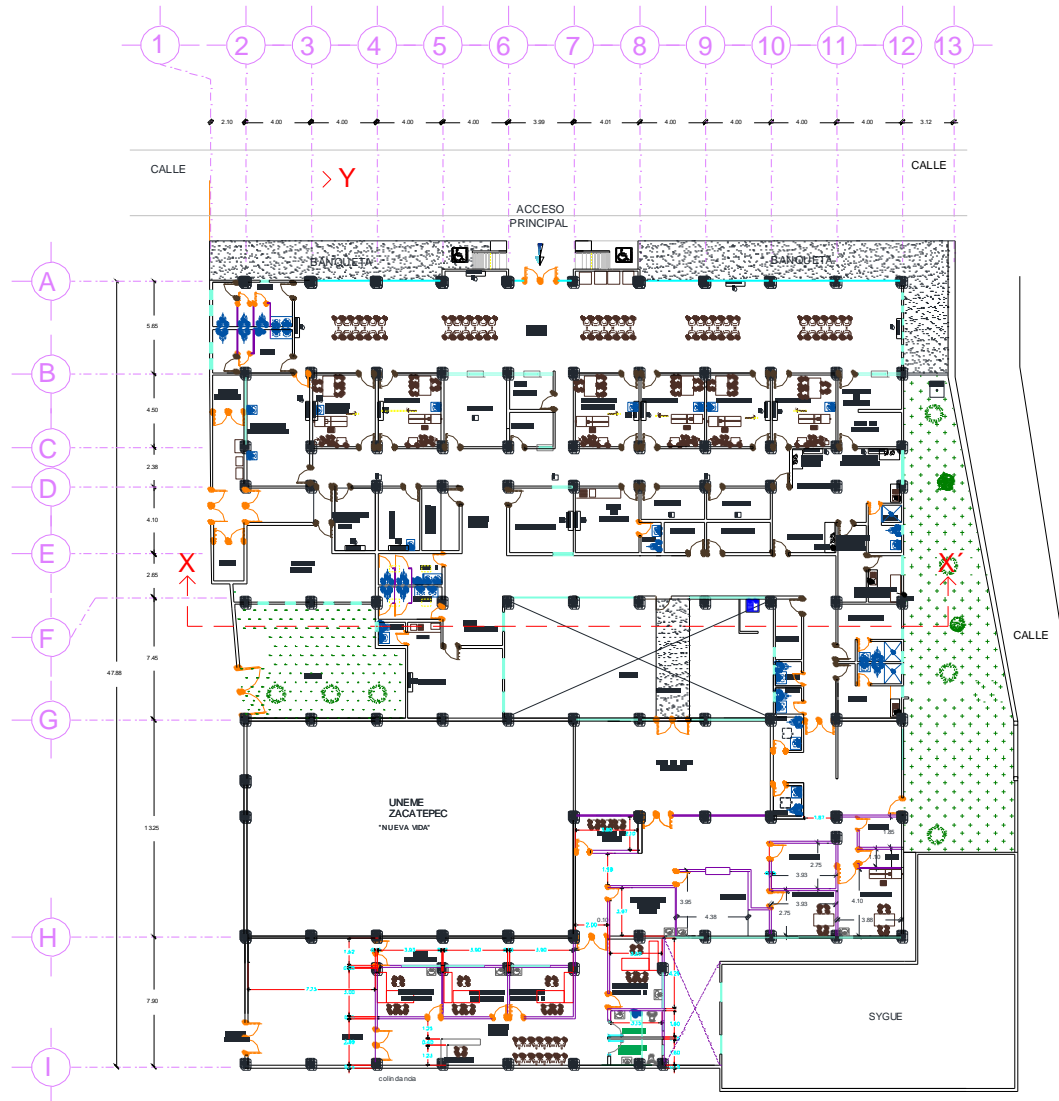
Fuente: SSA/DGIS/Cubos dinámicos de información 2017.

SINERHIAS/SIS/ Cubos dinámicos 2017.

Elaboró: Departamento de Evaluación



CS Zacatepec: Plano arquitectónico



NOMBRE DE LA UNIDAD: CENTRO DE SALUD DE ZACATEPEC	
JURISDICCION SANITARIA: II UCJUTLA	
MUNICIPIO: ZACATEPEC	LOCALIDAD: ZACATEPEC
PLANO: [Symbol]	
CLAVE CLUES: MSSAC02081	FECHA DE ACTUALIZACION: MARZO 2015
SUPERVISOR DE OBRA: ARO. CARLOS MARTINEZ PÉREZ	

Fuente: Depto. de Obras, Conservación y Mantenimiento, SSM