



FICHAS TÉCNICAS


CENTROS DE SALUD

HUITZILAC

The bottom of the page features a decorative graphic composed of several overlapping, semi-transparent purple geometric shapes, including triangles and polygons, in various shades of purple and lavender.



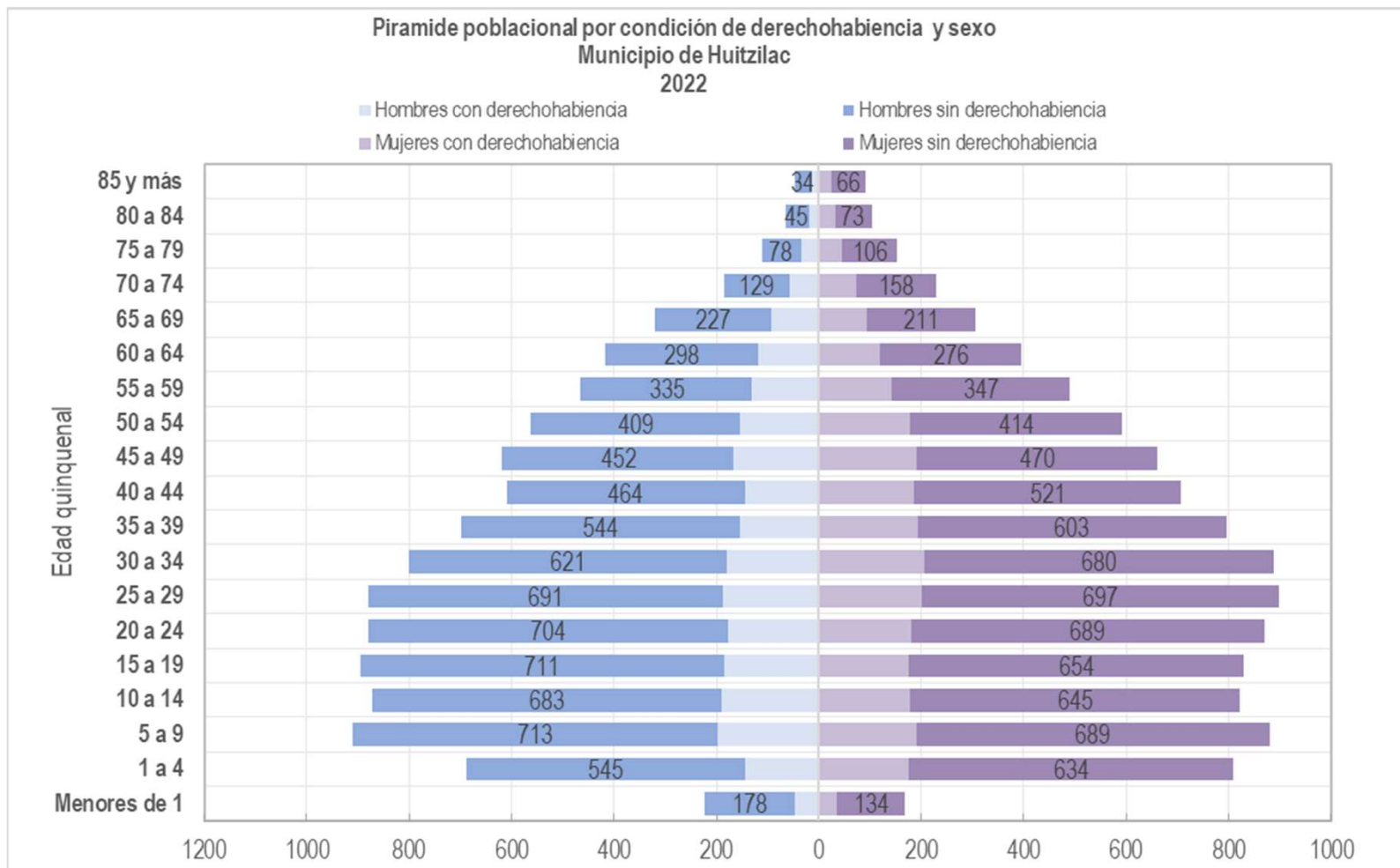
MUNICIPIO: HUITZILAC JURISDICCIÓN SANITARIA I



UNIDADES DE SALUD
 UNIDADES DE PRIMER NIVEL:3
 UNIDADES DE SEGUNDO NIVEL:0
 UNIDADES DE TERCER NIVEL:0
 UNIDADES MÉDICAS MÓVILES:1
 1.-TIPO I



PIRÁMIDE POBLACIONAL



Fuente: Estimación de población generada a partir de la población total del estado de Morelos del año 2022 de las estimaciones de la DGIS (disponible en: <http://sinbao8.salud.gob.mx/cubos/poblacion/poblacion.htm>) y la estimación de la población de municipios del estado de Morelos generada por el Departamento de Programación de la Subdirección de Planeación y Desarrollo.



Edad Quinquenal	POBLACIÓN MUNICIPIO DE HUITZILAC, MORELOS 2022.						Total población 2022
	Hombres			Mujeres			
	Hombres con derechohabiencia	Hombres sin derechohabiencia	Total Hombres	Mujeres con derechohabiencia	Mujeres sin derechohabiencia	Total Mujeres	
Menores de 1	46	178	224	34	134	168	392
1 a 4	143	545	688	175	634	809	1,497
5 a 9	197	713	910	190	689	879	1,789
10 a 14	190	683	873	177	645	822	1,695
15 a 19	185	711	896	175	654	829	1,725
20 a 24	176	704	880	180	689	869	1,749
25 a 29	188	691	879	200	697	897	1,776
30 a 34	180	621	801	207	680	887	1,688
35 a 39	155	544	699	192	603	795	1,494
40 a 44	145	464	609	186	521	707	1,316
45 a 49	166	452	618	191	470	661	1,279
50 a 54	154	409	563	178	414	592	1,155
55 a 59	130	335	465	143	347	490	955
60 a 64	119	298	417	119	276	395	812
65 a 69	94	227	321	94	211	305	626
70 a 74	57	129	186	72	158	230	416
75 a 79	34	78	112	46	106	152	264
80 a 84	20	45	65	31	73	104	169
85 y más	14	34	48	25	66	91	139
Total	2,393	7,861	10,254	2,615	8,067	10,682	20,936

Fuente: Estimación de población generada a partir de la población total del estado de Morelos del año 2022 de las estimaciones de la DGIS (disponible en: <http://sinbao8.salud.gob.mx/cubos/poblacion/poblacion.htm>) y la estimación de la población de municipios del estado de Morelos generada por el Departamento de Programación de la Subdirección de Planeación y Desarrollo.



UBICACIÓN GEOGRÁFICA



 **SERVICIOS DE SALUD DE MORELOS**

 **MUNICIPIO EMILIANO ZAPATA**

LEYENDA

-Hospitales-

-  General
-  Hospital Especializado
-  Hospitales Comunitarios

-Centros de Salud-

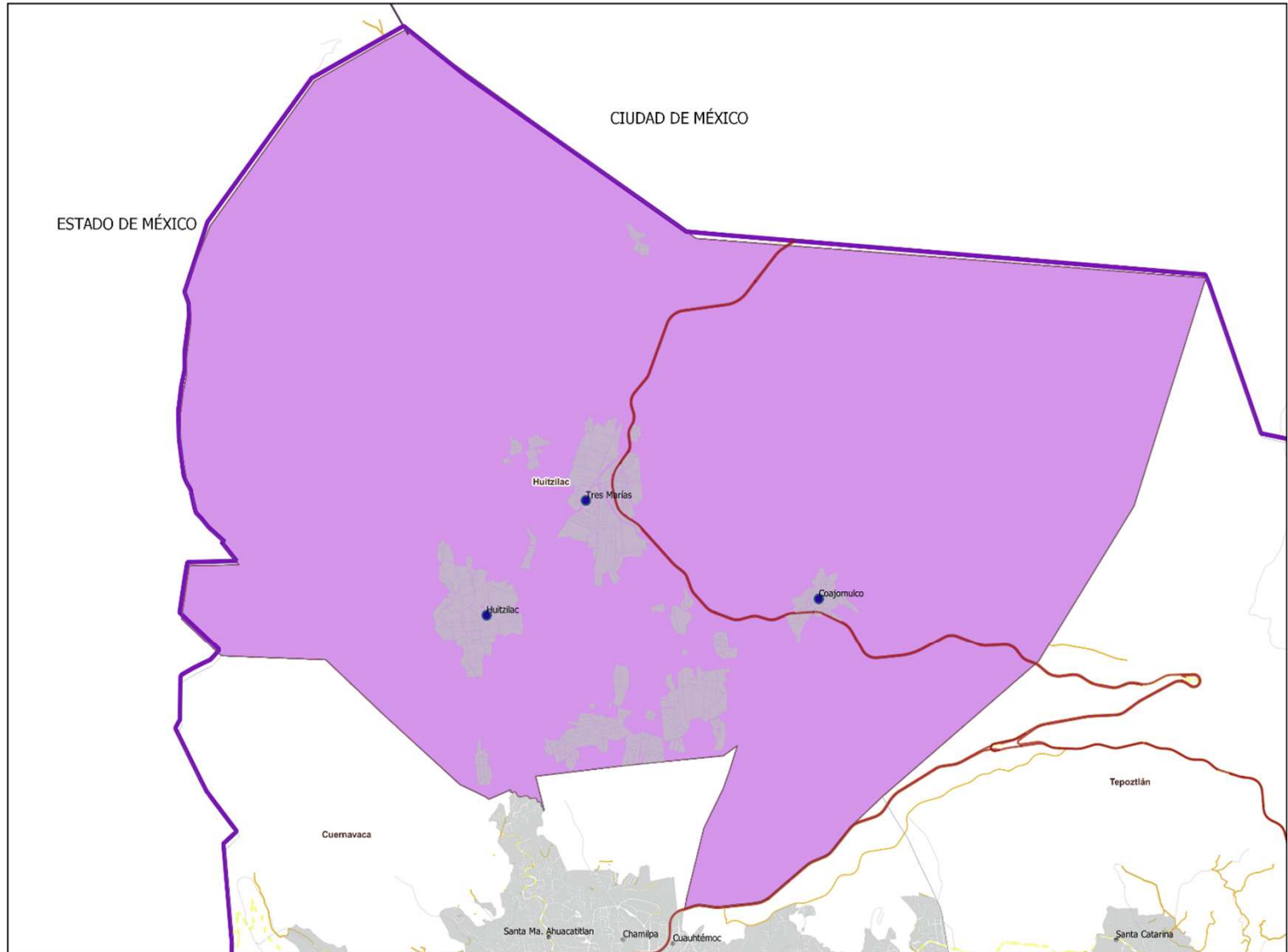
-  Unidades de Primer Nivel
-  Unidades Médicas Móviles

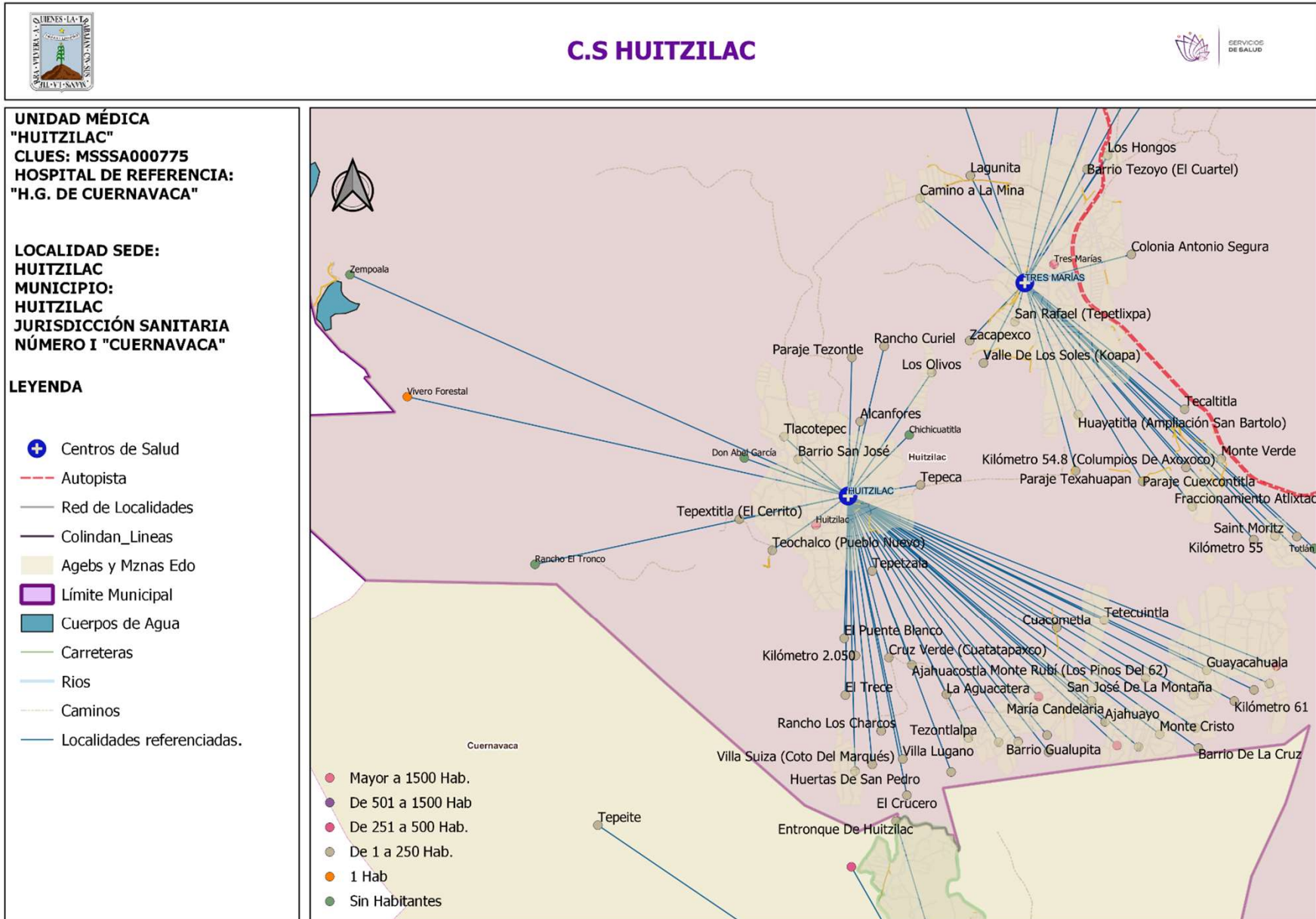
-Unidades de Especialidad Médica (UNEMES)-

-  Salud de Adolescentes (CAISA)
-  Adicciones (CAPA)
-  VIH-SIDA CAPASITS
-  Cirugía Ambulatoria
-  Salud Mental (CISAME)
-  Enfermedades Crónicas
-  Unidad de Hemodiálisis
-  Discapacidad Congénita (SINDIS)
-  Violencia Familiar (SYGUE)
-  Obesidad Infantil

-Límites Territoriales-

-  Límite Municipal
-  Límite Jurisdiccional
-  Carreteras y Autopistas
-  Ríos
-  Calles y Localidades







POBLACIÓN POR ÁREA DE INFLUENCIA



CLUES: MSSSA000775		NOMBRE CLUES: HUITZILAC		
MUNICIPIO SEDE: HUITZILAC		LOCALIDAD SEDE: HUITZILAC		
TIPOLOGÍA: URBANO DE 04 NÚCLEOS BÁSICOS		HOSPITAL REFERENCIA: HG DE CUERNAVACA		
CLAVE LOCALIDAD	NOMBRE DE LA LOCALIDAD	COLONIA	POBLACIÓN TOTAL	POBLACIÓN SSM
170090001	Huitzilac	--	1,898	1,443
170090004	El Crucero	--	30	23
170090006	Guayacahuala	--	58	44
170090007	Huertas de San Pedro	--	225	172
170090009	María Candelaria	--	149	113
170090010	Monte Bello	--	407	310
170090013	Los Pinos (Cuexcontitla)	--	135	103
170090014	Real Montecassino	--	742	565
170090015	Rincón del Bosque (La Palma)	--	167	127
170090016	San José de la Montaña	--	148	112
170090019	Fraccionamiento Sierra Encantada	--	553	421
170090020	La Floresta (Ajahuayo)	--	72	55
170090021	El Trece	--	50	38
170090024	Cruz Verde (Cuatatapaxco)	--	72	55
170090026	Kilómetro 2.050	--	67	51
170090027	Tezontlalpa	--	218	166
170090029	El Mirador de Ayotzingo	--	4	3
170090038	Los Olivos	--	242	184
170090041	Tepeca	--	79	60
170090052	Monte Rubí (Los Pinos del 62)	--	163	124
170090062	Monte Casino (Piamonte y Ensueño)	--	71	54
170090066	Monte Cristo	--	135	103
170090068	Don Abel García	--	0	0
170090070	Rancho el Tronco	--	0	0
170090071	Vivero Forestal	--	1	1



POBLACIÓN POR ÁREA DE INFLUENCIA



CLUES: MSSSA000775		NOMBRE CLUES: HUITZILAC		
MUNICIPIO SEDE: HUITZILAC		LOCALIDAD SEDE: HUITZILAC		
TIPOLOGÍA: URBANO DE 04 NÚCLEOS BÁSICOS		HOSPITAL REFERENCIA: HG DE CUERNAVACA		
CLAVE LOCALIDAD	NOMBRE DE LA LOCALIDAD	COLONIA	POBLACIÓN TOTAL	POBLACIÓN SSM
170090072	Zempoala	--	0	0
170090073	La Aguacatera	--	26	19
170090074	Ajahuacostla	--	4	3
170090075	Ajahuayo	--	155	118
170090076	Alcanfores	--	55	42
170090077	Barrio de la Cruz	--	89	68
170090078	Barrio Gualupita	--	119	90
170090080	Chichicutitla	--	0	0
170090081	Rancho mi Reyna	--	72	55
170090082	Kilómetro 61	--	46	35
170090083	La Palma (Kilómetro 60.8)	--	59	45
170090084	Paraje Tezontle	--	69	53
170090085	Rancho Curiel	--	10	8
170090086	Rancho los Charcos	--	24	18
170090087	San Martín Ajahuayo (El Reposo)	--	102	77
170090088	Teochalco (Pueblo Nuevo)	--	168	128
170090089	Tepextitla (El Cerrito)	--	24	18
170090090	Tetecuintla	--	164	125
170090092	Tlacotepec	--	191	146
170090093	Villa Lugano	--	21	16
170090094	Villa Suiza (Coto del Marqués)	--	99	75
170090096	Barrio San José	--	181	138
170090100	El Puente Blanco	--	56	43
170090103	Tepetzala	--	67	51
170090107	Cuacometla	--	132	101
TOTAL DE LA POBLACIÓN DE LA UNIDAD MÉDICA			7,619	5,799



Principales causas de Morbilidad en 2021					
Centro de Salud				HUITZILAC	
CLUES				MSSSA000775	
No.	Diagnóstico / CIE 10	Casos	Porcentaje	Tasa	
1	Infecciones respiratorias agudas(J00-J06, J20, J21 EXCEPTO J02.0 Y J03.0)	124	51.9%	158.20	
2	Faringitis y amigdalitis estreptocócicas(J02.0, J03.0)	81	33.9%	103.34	
3	Infecciones intestinales por otros organismos y las mal definidas(A04, A08-A09 EXCEPTO A08.0)	9	3.8%	11.48	
4	Otras infecciones intestinales debidas a protozoarios(A07.0, A07.2, A07.9)	6	2.5%	7.66	
5	Otitis media aguda(H65.0-H65.1)	6	2.5%	7.66	
6	Tuberculosis respiratoria(A15-A16)	3	1.3%	3.83	
7	Infección de vías urinarias(N30, N34, N39.0)	3	1.3%	3.83	
8	Hepatitis vírica A(B15)	2	0.8%	2.55	
9	Desnutrición leve(E44.1)	2	0.8%	2.55	
10	Diabetes mellitus no insulino dependiente (Tipo II)(E11-E14)	1	0.4%	1.28	
	Otros diagnósticos	2	0.8%	2.55	
	Total	239	100.0%	304.92	
Población SSM			7,838		



INDICADOR	C.S. HUITZILAC (CLUES: MSSSA000775)				
	REPORTE SIS				
	2017	2018	2019	2020	2021
Total de Embarazadas 1era vez	55	81	80	41	24
Total de Embarazadas Adolescentes 1era vez.	20	18	27	13	8
Total de Pacientes Contrareferidos	0	0	1	68	15
Total de Pacientes de usuarios activos de MPF	602	636	697	648	7891
Total de Pacientes Referidos	46	265	224	68	15
Total DM en control	23	11	21	22	10
Total DM en tratamiento	46	59	52	41	16
Total HTA en control	33	50	42	37	12
Total HTA en tratamiento	63	75	65	50	22

Fuente: Cubos Dinámicos DGIS, Subsistema de Prestación de Servicios 2017-2021*.

*Valores preliminares al corte de diciembre 2021.



INFRAESTRUCTURA, RECURSO HUMANO Y PRODUCTIVIDAD



NOMBRE: HUITZILAC

CLUES: MSSSA000775

JURISDICCIÓN: CUERNAVACA

CONCEPTO	2021 *
INFRAESTRUCTURA	
CONSULTORIOS	5
GENERALES	4
ESTOMATOLOGÍA	1
OTROS	0
RECURSO HUMANO	
MÉDICOS EN CONTACTO	4
GENERALES	1
ODONTÓLOGOS	1
MÉDICOS PASANTES	2
P.DE MEDICINA	2
P. DE ODONTOLOGÍA	0

CONCEPTO	2021 *
PERSONAL DE ENFERMERÍA	
ENFERMERAS EN CONTACTO	4
ENFERMERAS OTRAS ACTIVIDADES	0
CONSULTA OTORGADA	
CONSULTA EXTERNA	1,351
CONSULTA GENERAL	1,186
CONSULTA ODONTOLÓGICA	165
INDICADORES DE PRODUCTIVIDAD 1/	
CONSULTA GENERAL POR MÉDICO GENERAL 2/	1.6
CONSULTA ODONTOLÓGICA 3/	0.7

La información corresponde al cierre anual de 2021.

1/ Se consideran 252 días hábiles.

2/ Incluye consulta general y médicos generales más pasantes de medicina.

3/ Incluye consulta odontológica y odontólogos más pasantes de odontología.

Fuente: Cubos dinámicos de información DGIS, 2021. Sub

sistema de Prestación de Servicios 2021*, Subsistema de Información de Equipamiento, Recursos Humanos e Infraestructura para la Atención a la Salud (SINERHIAS) 2021*



PLANO ARQUITECTÓNICO



Fuente: Departamento de Obras, Conservación y Mantenimiento, SSM



C.S COAJOMULCO

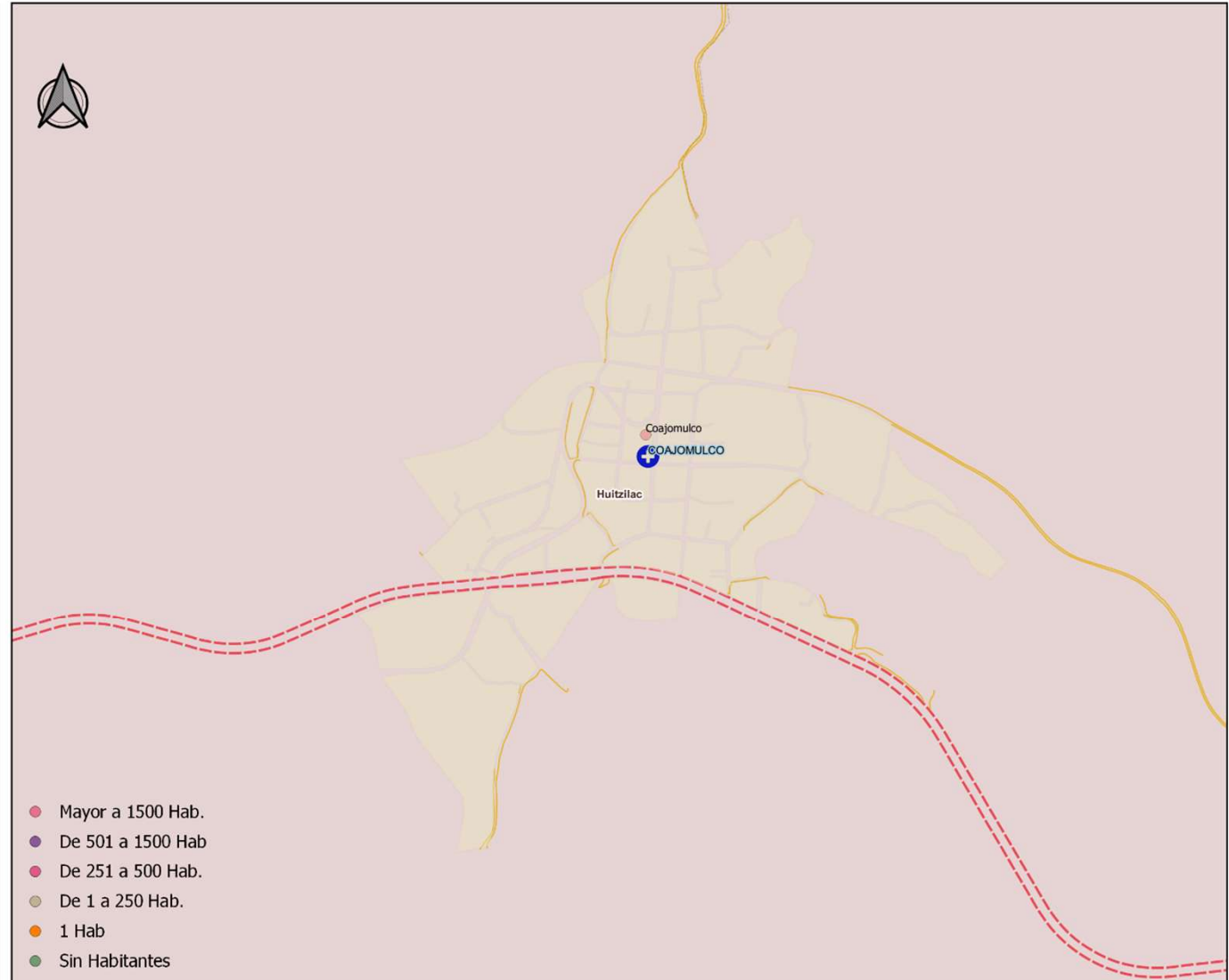


**UNIDAD MÉDICA
"COAJOMULCO"
CLUES: MSSSA000780
HOSPITAL DE REFERENCIA:
"H.G. DE CUERNAVACA"**

**LOCALIDAD SEDE:
COAJOMULCO
MUNICIPIO:
HUITZILAC
JURISDICCIÓN SANITARIA
NÚMERO I "CUERNAVACA"**

LEYENDA

- Centros de Salud
- Autopista
- Red de Localidades
- Colindan_Lineas
- Agebs y Mznas Edo
- Límite Municipal
- Cuerpos de Agua
- Carreteras
- Rios
- Caminos
- Localidades referenciadas.





POBLACIÓN POR ÁREA DE INFLUENCIA



CLUES: MSSSA000780		NOMBRE CLUES: COAJOMULCO		
MUNICIPIO SEDE: HUITZILAC		LOCALIDAD SEDE: COAJOMULCO		
TIPOLOGÍA: RURAL DE 02 NÚCLEOS BÁSICOS		HOSPITAL REFERENCIA: HG DE CUERNAVACA		
CLAVE LOCALIDAD	NOMBRE DE LA LOCALIDAD	COLONIA	POBLACIÓN TOTAL	POBLACIÓN SSM
170090003	Coajomulco	--	2,094	1,593
TOTAL DE LA POBLACIÓN DE LA UNIDAD MÉDICA			2,094	1,593



MORBILIDAD



Principales causas de Morbilidad en 2021				
Centro de Salud				COAJOMULCO
CLUES				MSSSA000780
No.	Diagnóstico / CIE 10	Casos	Porcentaje	Tasa
1	Infecciones respiratorias agudas(J00-J06, J20, J21 EXCEPTO J02.0 Y J03.0)	175	46.8%	932.34
2	Gingivitis y enfermedad periodontal(K05)	50	13.4%	266.38
3	Infecciones intestinales por otros organismos y las mal definidas(A04, A08-A09 EXCEPTO A08.0)	36	9.6%	191.80
4	Infección de vías urinarias(N30, N34, N39.0)	29	7.8%	154.50
5	Úlceras, gastritis y duodenitis(K25-K29)	22	5.9%	117.21
6	Vulvovaginitis(N76)	15	4.0%	79.91
7	Diabetes mellitus no insulino dependiente (Tipo II)(E11-E14)	10	2.7%	53.28
8	Hipertensión arterial(I10-I15)	9	2.4%	47.95
9	Herida por arma de fuego y punzocortantes(W32-W34)	6	1.6%	31.97
10	Conjuntivitis(H10)	6	1.6%	31.97
	Otros diagnósticos	16	4.3%	85.24
	Total	374	100.0%	1,992.54
	Población SSM			1,877



INDICADOR	C.S. HUITZILAC (CLUES: MSSSA000775)				
	REPORTE SIS				
	2017	2018	2019	2020	2021
Total de Embarazadas 1era vez	55	81	80	41	24
Total de Embarazadas Adolescentes 1era vez.	20	18	27	13	8
Total de Pacientes Contrareferidos	0	0	1	68	15
Total de Pacientes de usuarios activos de MPF	602	636	697	648	7891
Total de Pacientes Referidos	46	265	224	68	15
Total DM en control	23	11	21	22	10
Total DM en tratamiento	46	59	52	41	16
Total HTA en control	33	50	42	37	12
Total HTA en tratamiento	63	75	65	50	22

Fuente: Cubos Dinámicos DGIS, Subsistema de Prestación de Servicios 2017-2021*.

*Valores preliminares al corte de diciembre 2021.



INFRAESTRUCTURA, RECURSO HUMANO Y PRODUCTIVIDAD

**NOMBRE: COAJOMULCO****CLUES: MSSSA000780****JURISDICCIÓN: CUERNAVACA**

CONCEPTO	2021 *
INFRAESTRUCTURA	
CONSULTORIOS	3
GENERALES	2
ESTOMATOLOGÍA	1
OTROS	0
RECURSO HUMANO	
MÉDICOS EN CONTACTO	3
GENERALES	1
ODONTÓLOGOS	1
MÉDICOS PASANTES	1
P.DE MEDICINA	1
P. DE ODONTOLOGÍA	0

CONCEPTO	2021 *
PERSONAL DE ENFERMERÍA	3
ENFERMERAS EN CONTACTO	3
ENFERMERAS OTRAS ACTIVIDADES	0
CONSULTA OTORGADA	
CONSULTA EXTERNA	1,377
CONSULTA GENERAL	1,310
CONSULTA ODONTOLÓGICA	67
INDICADORES DE PRODUCTIVIDAD 1/	
CONSULTA GENERAL POR MÉDICO GENERAL 2/	2.6
CONSULTA ODONTOLÓGICA 3/	0.3

La información corresponde al cierre anual de 2021.

1/ Se consideran 252 días hábiles.

2/ Incluye consulta general y médicos generales más pasantes de medicina.

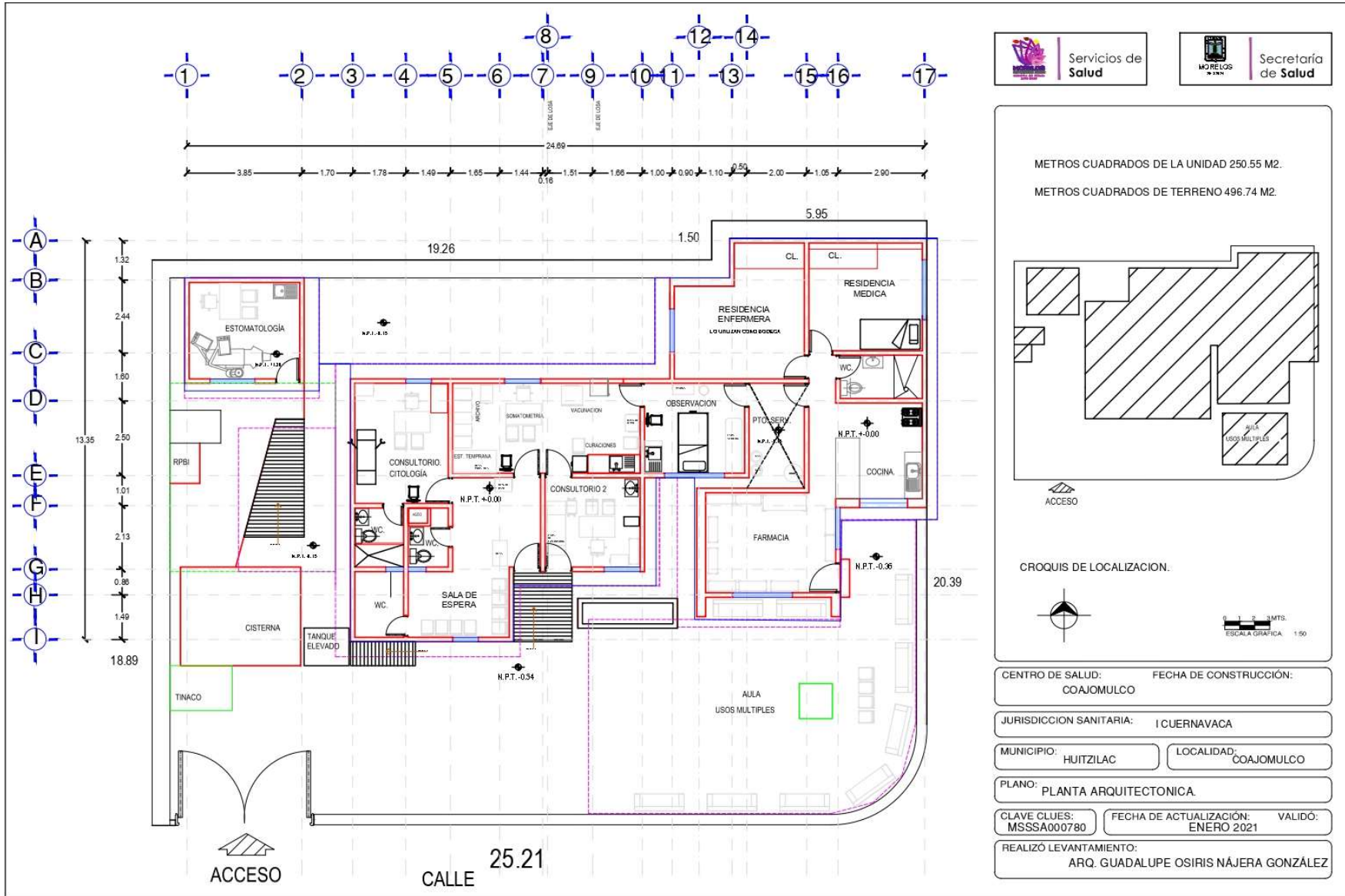
3/ Incluye consulta odontológica y odontólogos más pasantes de odontología.

Fuente: Cubos dinámicos de información DGIS, 2021. Sub

sistema de Prestación de Servicios 2021*, Subsistema de Información de Equipamiento, Recursos Humanos e Infraestructura para la Atención a la Salud (SINERHIAS) 2021*



PLANO ARQUITECTÓNICO



Fuente: Departamento de Obras, Conservación y Mantenimiento, SSM



C.S TRES MARÍAS

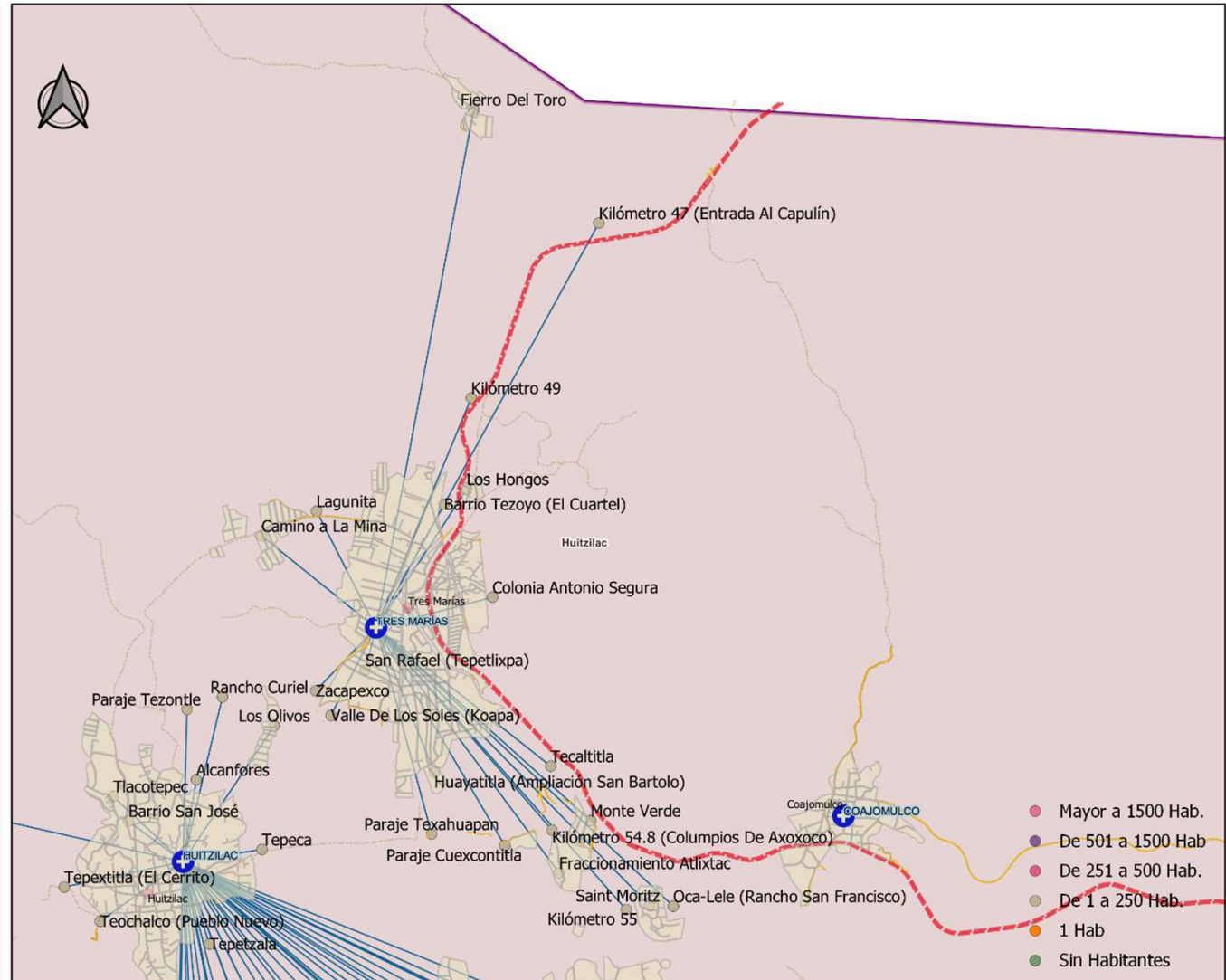


**UNIDAD MÉDICA
"TRES MARÍAS"**
CLUES: MSSSA000792
HOSPITAL DE REFERENCIA:
"H.G. DE CUERNAVACA"

**LOCALIDAD SEDE:
TRES MARÍAS
MUNICIPIO:
HUITZILAC
JURISDICCIÓN SANITARIA
NÚMERO I "CUERNAVACA"**

LEYENDA

- Centros de Salud
- Autopista
- Red de Localidades
- Colindan_Lineas
- Agebs y Mznas Edo
- Límite Municipal
- Cuerpos de Agua
- Carreteras
- Rios
- Caminos
- Localidades referenciadas.





POBLACIÓN POR ÁREA DE INFLUENCIA



CLUES: MSSSA000792		NOMBRE CLUES: TRES MARÍAS		
MUNICIPIO SEDE: HUITZILAC		LOCALIDAD SEDE: TRES MARIAS		
TIPOLOGÍA: URBANO DE 03 NÚCLEOS BÁSICOS		HOSPITAL REFERENCIA: HG DE CUERNAVACA		
CLAVE LOCALIDAD	NOMBRE DE LA LOCALIDAD	COLONIA	POBLACIÓN TOTAL	POBLACIÓN SSM
170090002	Fraccionamiento Atlixtac	--	102	77
170090005	Fierro del Toro	--	174	133
170090008	Kilómetro 55	--	67	51
170090012	Monte Verde	--	38	29
170090017	Tres Marías	--	9,094	6,918
170090023	Kilómetro 47 (Entrada al Capulín)	--	82	62
170090031	Kilómetro 54.8 (Columpios de Axoxoco)	--	38	29
170090032	Oca-Lele (Rancho San Francisco)	--	6	5
170090036	Saint Moritz	--	61	47
170090039	Valle de los Soles (Koapa)	--	50	38
170090046	Kilómetro 49	--	143	109
170090050	Lagunita	--	70	53
170090053	Cruz del Marqués	--	0	0
170090095	Zacapexco	--	131	99
170090097	Los Hongos	--	92	70
170090098	Barrio Tezoyo (El Cuartel)	--	173	131
170090099	Colonia Antonio Segura	--	103	79
170090101	San Rafael (Tepetlixpa)	--	241	183
170090102	Tecaltitla	--	17	13
170090105	Huayatitla (Ampliación San Bartolo)	--	289	220
170090106	Camino a la Mina	--	202	153
170090108	Paraje Cuexcontitla	--	19	14
170090109	Paraje Texahuapan	--	31	23
170090110	Kilómetro 59	--	0	0
170090111	Pacheco [Rancho]	--	0	0
170090112	Totlán	--	0	0
TOTAL DE LA POBLACIÓN DE LA UNIDAD MÉDICA			11,223	8,536



MORBILIDAD



Principales causas de Morbilidad en 2021					
Centro de Salud				TRES MARÍAS	
CLUES				MSSSA000792	
No.	Diagnóstico / CIE 10	Casos	Porcentaje	Tasa	
1	Infecciones respiratorias agudas(J00-J06, J20, J21 EXCEPTO J02.0 Y J03.0)	434	52.2%	714.40	
2	Infecciones intestinales por otros organismos y las mal definidas(A04, A08-A09 EXCEPTO A08.0)	89	10.7%	146.50	
3	Vulvovaginitis (N76)	71	8.5%	116.87	
4	Infección de vías urinarias(N30, N34, N39.0)	50	6.0%	82.30	
5	Influenza(J09-J11)	47	5.7%	77.37	
6	COVID-19(U07.1)	45	5.4%	74.07	
7	Conjuntivitis(H10)	19	2.3%	31.28	
8	Úlceras, gastritis y duodenitis(K25-K29)	12	1.4%	19.75	
9	Amebiasis intestinal(A06.0-A06.3, A06.9)	10	1.2%	16.46	
10	Violencia intrafamiliar(Y07.0-Y07.2)	8	1.0%	13.17	
	Otros diagnósticos	46	5.5%	75.72	
	Total	831	100.0%	1,367.90	
	Población SSM			6,075	



INDICADOR	C.S. TRES MARÍAS (CLUES: MSSSA000792)				
	REPORTE SIS				
	2017	2018	2019	2020	2021
Total de Embarazadas 1era vez	68	105	99	92	71
Total de Embarazadas Adolescentes 1era vez.	21	29	32	25	17
Total de Pacientes Contrareferidos	5	0	0	228	303
Total de Pacientes de usuarios activos de MPF	334	259	222	260	3075
Total de Pacientes Referidos	57	234	547	228	303
Total DM en control	1	19	15	20	6
Total DM en tratamiento	4	35	21	36	21
Total HTA en control	0	19	7	13	19
Total HTA en tratamiento	4	29	18	27	20

Fuente: Cubos Dinámicos DGIS, Subsistema de Prestación de Servicios 2017-2021*.

*Valores preliminares al corte de diciembre 2021.



INFRAESTRUCTURA, RECURSO HUMANO Y PRODUCTIVIDAD.

**NOMBRE: TRES MARÍAS****CLUES: MSSSA000792****JURISDICCIÓN: CUERNAVACA**

CONCEPTO	2021 *
INFRAESTRUCTURA	
CONSULTORIOS	4
GENERALES	3
ESTOMATOLOGÍA	1
OTROS	0
RECURSO HUMANO	
MÉDICOS EN CONTACTO	5
GENERALES	2
ODONTÓLOGOS	1
MÉDICOS PASANTES	2
P.DE MEDICINA	2
P. DE ODONTOLOGÍA	0

CONCEPTO	2021 *
PERSONAL DE ENFERMERÍA	4
ENFERMERAS EN CONTACTO	4
ENFERMERAS OTRAS ACTIVIDADES	0
CONSULTA OTORGADA	
CONSULTA EXTERNA	3,543
CONSULTA GENERAL	3,399
CONSULTA ODONTOLÓGICA	144
INDICADORES DE PRODUCTIVIDAD 1/	
CONSULTA GENERAL POR MÉDICO GENERAL 2/	3.4
CONSULTA ODONTOLÓGICA 3/	0.6

La información corresponde al cierre anual de 2021.

1/ Se consideran 252 días hábiles.

2/ Incluye consulta general y médicos generales más pasantes de medicina.

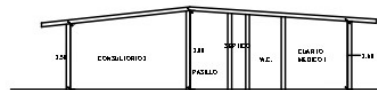
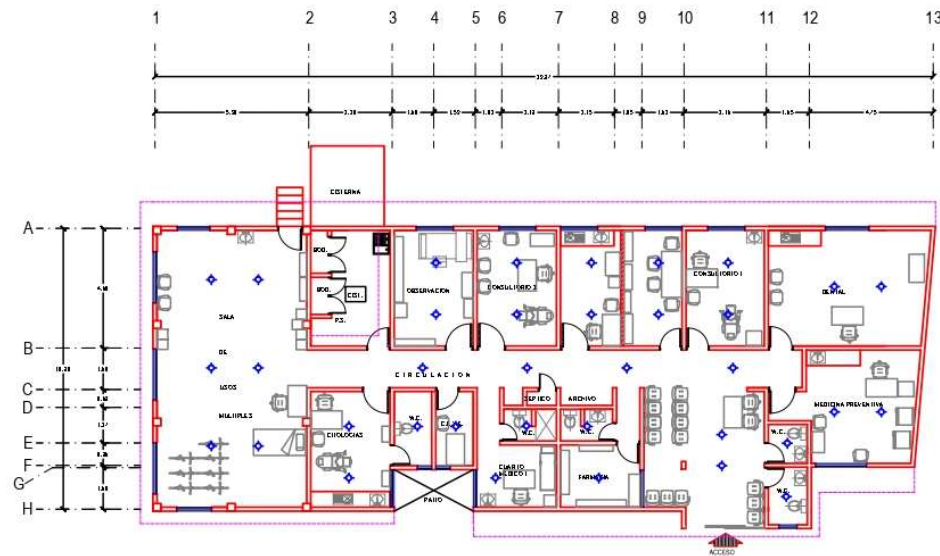
3/ Incluye consulta odontológica y odontólogos más pasantes de odontología.

Fuente: Cubos dinámicos de información DGIS, 2021. Sub

sistema de Prestación de Servicios 2021*, Subsistema de Información de Equipamiento, Recursos Humanos e Infraestructura para la Atención a la Salud (SINERHIAS) 2021*



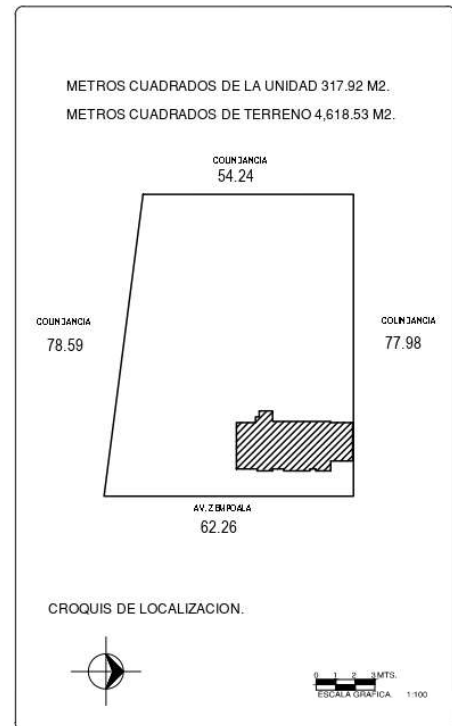
PLANO ARQUITECTÓNICO



Servicios de Salud



Secretaría de Salud



CENTRO DE SALUD: TRES MARIAS FECHA DE CONSTRUCCIÓN:

JURISDICCION SANITARIA: JURISDICCION I

MUNICIPIO: HUITZILAC LOCALIDAD: TRES MARIAS

PLANO: PLANTA ARQUITECTONICA

CLAVE CLUES: MSSA000792 FECHA DE ACTUALIZACION: ABRIL 2022 VALIDO:

REALIZÓ LEVANTAMIENTO: