



FICHAS TÉCNICAS

CENTROS DE SALUD


JANTETELCO

The bottom of the page features a decorative graphic composed of several overlapping, semi-transparent geometric shapes in various shades of purple and grey, creating a layered, mountain-like effect.



MUNICIPIO: JANTETELCO

JURISDICCIÓN SANITARIA III

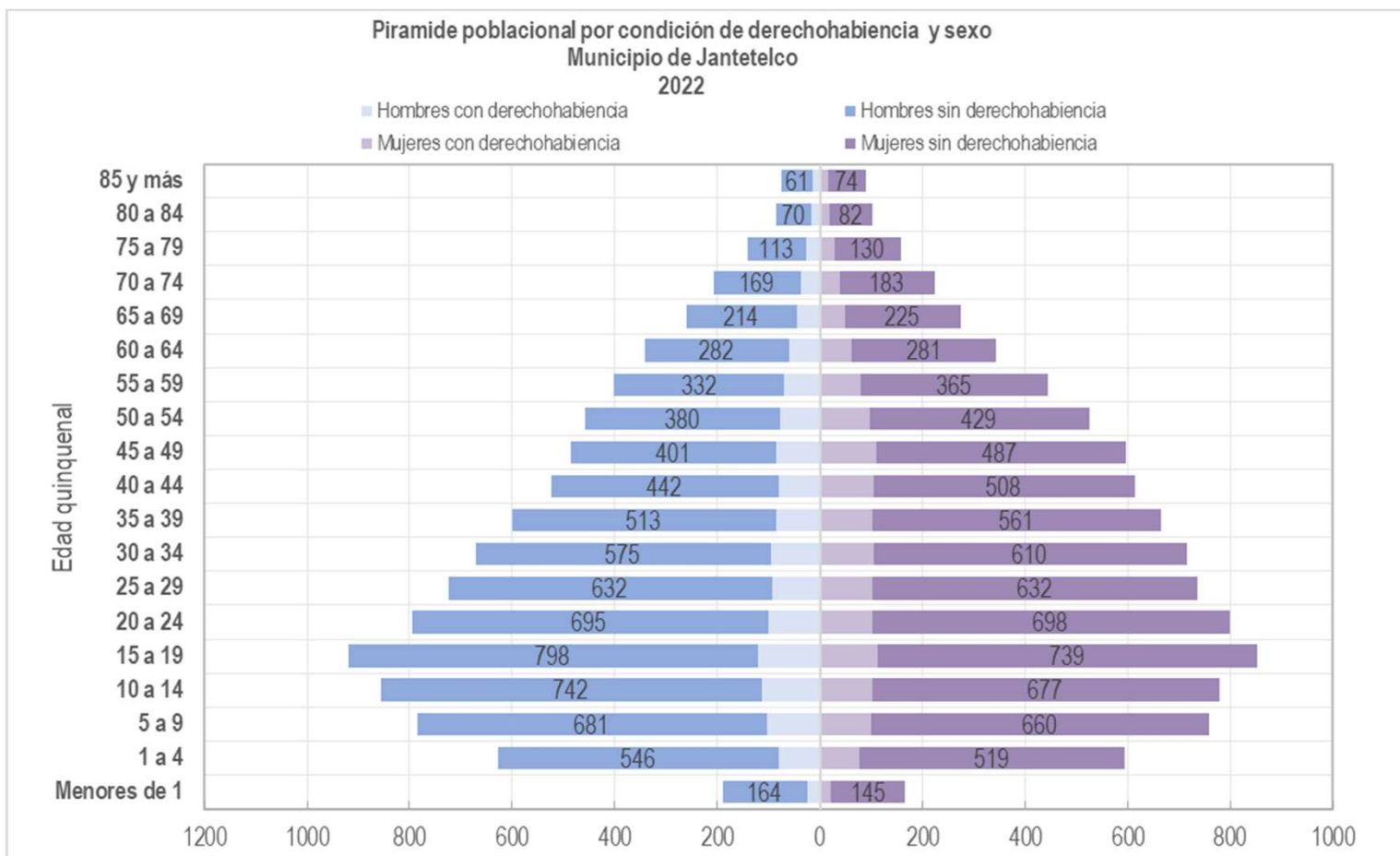


UNIDADES DE SALUD

- UNIDADES DE PRIMER NIVEL: 4
- UNIDADES DE SEGUNDO NIVEL: 0
- UNIDADES DE TERCER NIVEL: 0
- UNIDADES MÉDICAS MÓVILES: 0



PIRÁMIDE POBLACIONAL

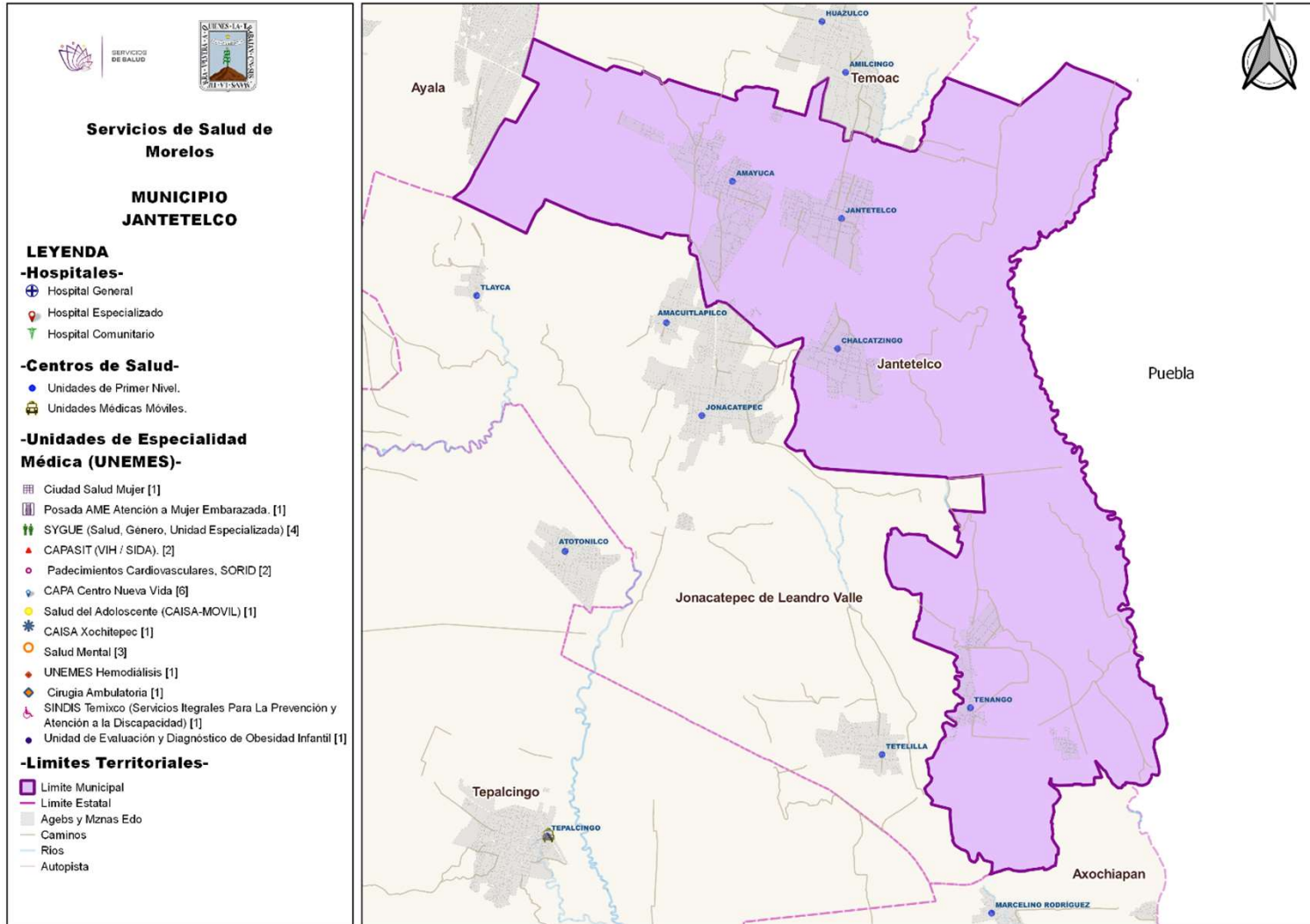




Edad Quinquenal	POBLACIÓN MUNICIPIO DE JANTETELCO, MORELOS 2022.						Total población 2022
	Hombres			Mujeres			
	Hombres con derechohabencia	Hombres sin derechohabencia	Total Hombres	Mujeres con derechohabencia	Mujeres sin derechohabencia	Total Mujeres	
Menores de 1	25	164	189	22	145	167	356
1 a 4	81	546	627	76	519	595	1,222
5 a 9	104	681	785	100	660	760	1,545
10 a 14	113	742	855	102	677	779	1,634
15 a 19	121	798	919	113	739	852	1,771
20 a 24	101	695	796	102	698	800	1,596
25 a 29	93	632	725	103	632	735	1,460
30 a 34	95	575	670	105	610	715	1,385
35 a 39	86	513	599	103	561	664	1,263
40 a 44	81	442	523	106	508	614	1,137
45 a 49	85	401	486	109	487	596	1,082
50 a 54	78	380	458	97	429	526	984
55 a 59	69	332	401	80	365	445	846
60 a 64	60	282	342	63	281	344	686
65 a 69	45	214	259	50	225	275	534
70 a 74	38	169	207	40	183	223	430
75 a 79	27	113	140	29	130	159	299
80 a 84	16	70	86	20	82	102	188
85 y más	14	61	75	16	74	90	165
Total	1,332	7,810	9,142	1,436	8,005	9,441	18,583



UBICACIÓN GEOGRÁFICA





SERVICIOS
DE SALUD



C.S. JANTETELCO



C.S. JANTETELCO





C.S JANTETELCO

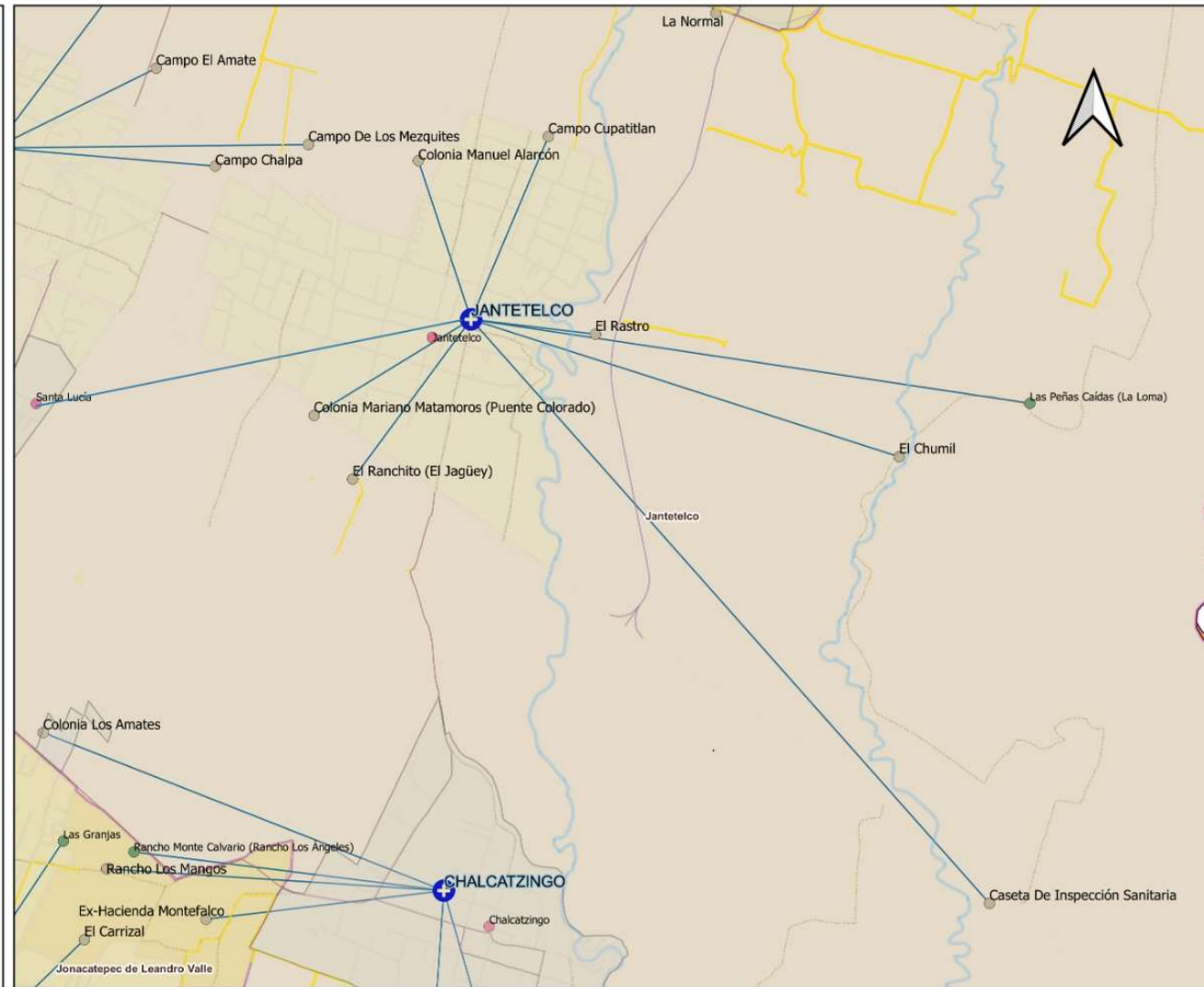


UNIDAD MEDICA "JANTETELCO"
CLUES: MSSSA000804
HOSP. REFERENCIA: "H.C JONACATEPEC"

LOCALIDAD SEDE: JANTETELCO
MUNICIPIO: JANTETELCO
JURISDICCIÓN SANITARIA NUMERO III "CUAUTLA"

LEYENDA:

-  HOSPITAL GENERAL
-  HOSPITAL COMUNITARIO
-  Hospital de la Mujer
-  Centros de Salud
-  Rios
-  Colindancia Estatal
-  Caminos
-  carreteras
-  TerraceriasMor_Smil
-  Autopista
-  Cuerpos de Agua
-  Red de Referencia
-  División Municipal
-  División Jurisdiccional





POBLACIÓN POR ÁREA DE INFLUENCIA



CLUES: MSSSA000804		NOMBRE CLUES: JANTETELCO		
MUNICIPIO SEDE: JANTETELCO		LOCALIDAD SEDE: JANTETELCO		
TIPOLOGÍA: URBANO DE 02 NÚCLEOS BÁSICOS		HOSPITAL REFERENCIA: HC DE JONACATEPEC		
CLAVE LOCALIDAD	NOMBRE DE LA LOCALIDAD	COLONIA	POBLACIÓN TOTAL	POBLACIÓN SSM
170100001	Jantetelco	--	5,105	3,977
170100017	Colonia Mariano Matamoros (Puente Colorado)	--	42	36
170100022	Santa Lucía	--	343	326
170100027	El Ranchito (El Jagüey)	--	5	3
170100034	Campo Cupatitlan	--	16	16
170100038	Caseta de Inspección Sanitaria	--	19	18
170100042	Colonia Manuel Alarcón	--	52	50
170100046	Las Peñas Caídas (La Loma)	--	0	0
170100052	El Rastro	--	14	14
170100055	El Chumil	--	4	4
TOTAL DE LA POBLACIÓN DE LA UNIDAD MÉDICA			5,600	4,444



MORBILIDAD



Principales causas de Morbilidad en 2021					
Centro de Salud				JANTETELCO	
CLUES				MSSSA000804	
No.	Diagnóstico / CIE 10	Casos	Porcentaje	Tasa	
1	Infecciones respiratorias agudas(J00-J06, J20, J21 EXCEPTO J02.0 Y J03.0)	242	46.4%	550.25	
2	Infección de vías urinarias(N30, N34, N39.0)	64	12.3%	145.52	
3	Infecciones intestinales por otros organismos y las mal definidas(A04, A08-A09 EXCEPTO A08.0)	52	10.0%	118.24	
4	Vulvovaginitis(N76)	32	6.1%	72.76	
5	Intoxicación por picadura de alacrán(T63.2, X22)	28	5.4%	63.67	
6	Úlceras, gastritis y duodenitis(K25-K29)	19	3.6%	43.20	
7	Dengue no grave(A90)	19	3.6%	43.20	
8	Otitis media aguda(H65.0-H65.1)	10	1.9%	22.74	
9	Diabetes mellitus no insulino dependiente (Tipo II)(E11-E14)	10	1.9%	22.74	
10	Conjuntivitis(H10)	8	1.5%	18.19	
	Otros diagnósticos	37	7.1%	84.13	
	Total	521	100.0%	1,184.63	
	Población SSM			4,398	



INDICADOR	C.S. JANTETELCO (CLUES: MSSSA000804)				
	REPORTE SIS				
	2017	2018	2019	2020	2021
Total de Embarazadas 1era vez	49	54	70	81	26
Total de Embarazadas Adolescentes 1era vez.	10	10	6	11	5
Total de Pacientes Contrareferidos	0	0	1	91	75
Total de Pacientes de usuarios activos de MPF	275	356	399	423	4793
Total de Pacientes Referidos	113	131	30	91	75
Total DM en control	16	32	17	27	7
Total DM en tratamiento	60	70	30	49	20
Total HTA en control	19	25	13	26	12
Total HTA en tratamiento	56	62	29	50	18

Fuente: Cubos Dinámicos DGIS, Subsistema de Prestación de Servicios 2017-2021*.

*Valores preliminares al corte de diciembre 2021.



INFRAESTRUCTURA, RECURSO HUMANO Y PRODUCTIVIDAD



NOMBRE: JANTETELCO

CLUES: MSSSA000804

JURISDICCIÓN: CUAUTLA

CONCEPTO	2021 *
INFRAESTRUCTURA	
CONSULTORIOS	3
GENERALES	2
ESTOMATOLOGÍA	1
OTROS	0
RECURSO HUMANO	
MÉDICOS EN CONTACTO	4
GENERALES	1
ODONTÓLOGOS	1
MÉDICOS PASANTES	2
P.DE MEDICINA	2
P. DE ODONTOLOGÍA	0

CONCEPTO	2021 *
PERSONAL DE ENFERMERÍA	
ENFERMERAS EN CONTACTO	1
ENFERMERAS OTRAS ACTIVIDADES	0
CONSULTA OTORGADA	
CONSULTA EXTERNA	2,229
CONSULTA GENERAL	2,229
CONSULTA ODONTOLÓGICA	0
INDICADORES DE PRODUCTIVIDAD 1/	
CONSULTA GENERAL POR MÉDICO GENERAL 2/	2.9
CONSULTA ODONTOLÓGICA 3/	0.0

La información corresponde al cierre anual de 2021.

1/ Se consideran 252 días hábiles.

2/ Incluye consulta general y médicos generales más pasantes de medicina.

3/ Incluye consulta odontológica y odontólogos más pasantes de odontología.

Fuente: Cubos dinámicos de información DGIS, 2021. Sub

sistema de Prestación de Servicios 2021*, Subsistema de Información de Equipamiento, Recursos Humanos e Infraestructura para la Atención a la Salud (SINERHIAS) 2021*



PLANO ARQUITECTÓNICO





SERVICIOS
DE SALUD



C.S. AMAYUCA



C.S. AMAYUCA





POBLACIÓN POR ÁREA DE INFLUENCIA



CLUES: MSSSA000816		NOMBRE CLUES: AMAYUCA		
MUNICIPIO SEDE: JANTETELCO		LOCALIDAD SEDE: AMAYUCA		
TIPOLOGÍA: URBANO DE 02 NÚCLEOS BÁSICOS		HOSPITAL REFERENCIA: HC DE JONACATEPEC		
CLAVE LOCALIDAD	NOMBRE DE LA LOCALIDAD	COLONIA	POBLACIÓN TOTAL	POBLACIÓN SSM
170100002	Amayuca	--	5,913	5,039
170100013	Campo de las Rentas	--	138	129
170100016	Fraccionamiento Alondra	--	15	5
170100019	Nuevo Xochimilco	--	79	59
170100023	Serafín Marcial Bonilla	--	33	29
170100032	Campo Amatzongo	--	84	66
170100033	Campo Chalpa	--	140	129
170100035	Campo de los Mezquites	--	40	38
170100036	Campo el Amate	--	31	25
170100039	Chalpa (El Puente)	--	16	16
170100044	Los Bordos	--	52	52
170100047	La Renta	--	322	278
170100048	San Martín	--	22	22
170100049	La Y	--	126	121
170100051	Colonia Cuatro Caminos	--	216	200
170100054	Huamuchilito	--	3	3
TOTAL DE LA POBLACIÓN DE LA UNIDAD MÉDICA			7,230	6,211



MORBILIDAD



Principales causas de Morbilidad en 2021				
Centro de Salud			AMAYUCA	
CLUES			MSSSA000816	
No.	Diagnóstico / CIE 10	Casos	Porcentaje	Tasa
1	Infecciones respiratorias agudas(J00-J06, J20, J21 EXCEPTO J02.0 Y J03.0)	315	38.8%	511.61
2	Gingivitis y enfermedad periodontal(K05)	117	14.4%	190.03
3	Infección de vías urinarias(N30, N34, N39.0)	89	11.0%	144.55
4	Infecciones intestinales por otros organismos y las mal definidas(A04, A08-A09 EXCEPTO A08.0)	79	9.7%	128.31
5	Vulvovaginitis(N76)	30	3.7%	48.73
6	Dengue no grave(A90)	24	3.0%	38.98
7	Intoxicación por picadura de alacrán(T63.2, X22)	23	2.8%	37.36
8	Diabetes mellitus no insulino dependiente (Tipo II)(E11-E14)	17	2.1%	27.61
9	Desnutrición leve(E44.1)	16	2.0%	25.99
10	Otras infecciones intestinales debidas a protozoarios(A07.0, A07.2, A07.9)	12	1.5%	19.49
	Otros diagnósticos	90	11.1%	146.18
	Total	812	100.0%	1,318.82
	Población SSM		6,157	



INDICADOR	C.S. AMAYUCA (CLUES: MSSSA000816)				
	REPORTE SIS				
	2017	2018	2019	2020	2021
Total de Embarazadas 1era vez	74	63	115	137	106
Total de Embarazadas Adolescentes 1era vez.	18	12	16	19	23
Total de Pacientes Contrareferidos	0	0	0	158	257
Total de Pacientes de usuarios activos de MPF	392	467	507	535	6770
Total de Pacientes Referidos	205	201	155	158	257
Total DM en control	27	31	38	5	8
Total DM en tratamiento	61	110	70	18	13
Total HTA en control	23	59	43	6	5
Total HTA en tratamiento	33	68	49	7	7

Fuente: Cubos Dinámicos DGIS, Subsistema de Prestación de Servicios 2017-2021*.

*Valores preliminares al corte de diciembre 2021.



INFRAESTRUCTURA, RECURSO HUMANO Y PRODUCTIVIDAD



NOMBRE: AMAYUCA

CLUES: MSSSA000816

JURISDICCIÓN: CUAUTLA

CONCEPTO	2021 *
INFRAESTRUCTURA	
CONSULTORIOS	4
GENERALES	3
ESTOMATOLOGÍA	1
OTROS	0
RECURSO HUMANO	
MÉDICOS EN CONTACTO	4
GENERALES	1
ODONTÓLOGOS	1
MÉDICOS PASANTES	2
P.DE MEDICINA	2
P. DE ODONTOLOGÍA	0

CONCEPTO	2021 *
PERSONAL DE ENFERMERÍA	3
ENFERMERAS EN CONTACTO	3
ENFERMERAS OTRAS ACTIVIDADES	0
CONSULTA OTORGADA	
CONSULTA EXTERNA	2,719
CONSULTA GENERAL	2,719
CONSULTA ODONTOLÓGICA	0
INDICADORES DE PRODUCTIVIDAD 1/	
CONSULTA GENERAL POR MÉDICO GENERAL 2/	3.6
CONSULTA ODONTOLÓGICA 3/	0.0

La información corresponde al cierre anual de 2021.

1/ Se consideran 252 días hábiles.

2/ Incluye consulta general y médicos generales más pasantes de medicina.

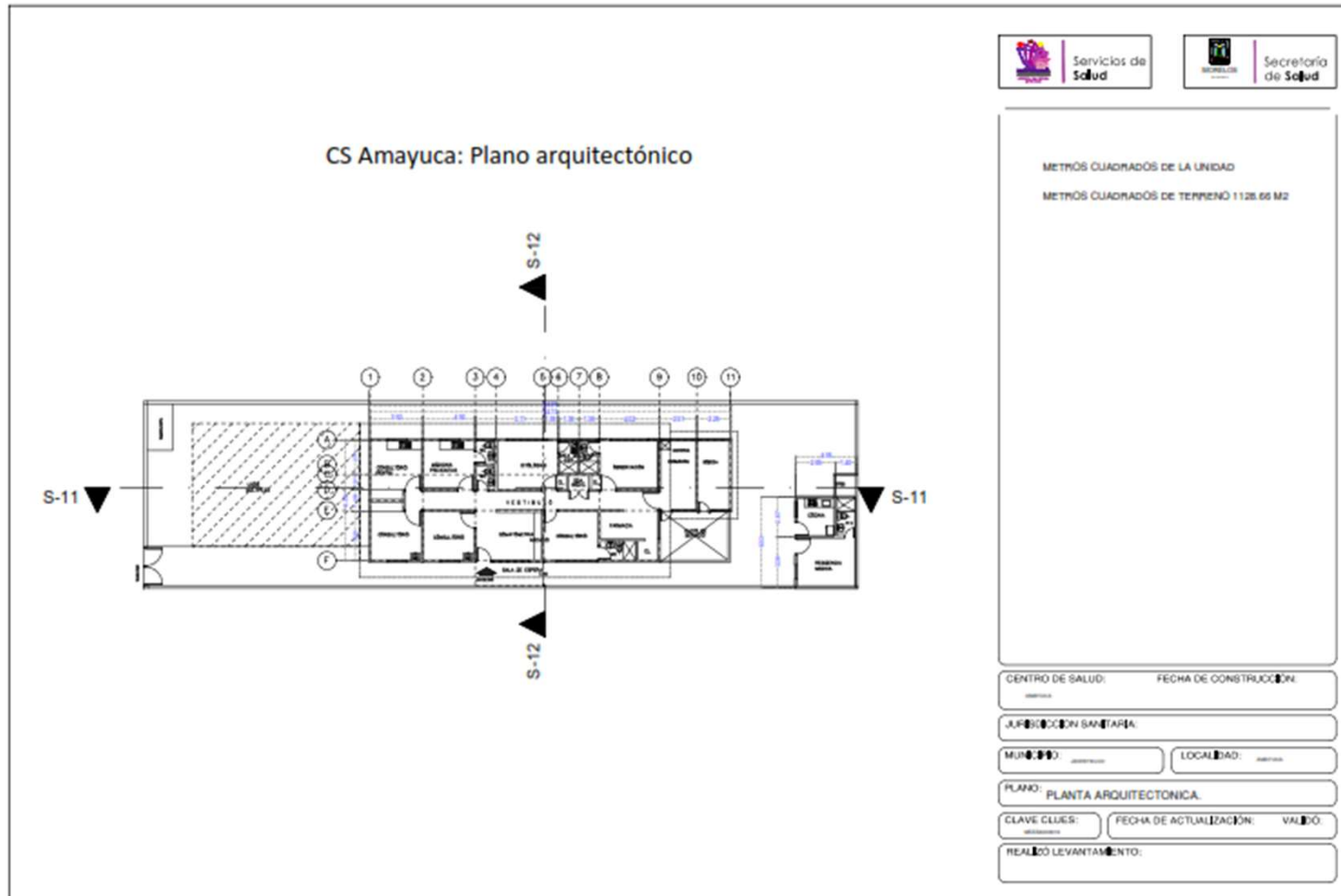
3/ Incluye consulta odontológica y odontólogos más pasantes de odontología.

Fuente: Cubos dinámicos de información DGIS, 2021. Sub

sistema de Prestación de Servicios 2021*, Subsistema de Información de Equipamiento, Recursos Humanos e Infraestructura para la Atención a la Salud (SINERHIAS) 2021*



PLANO ARQUITECTÓNICO





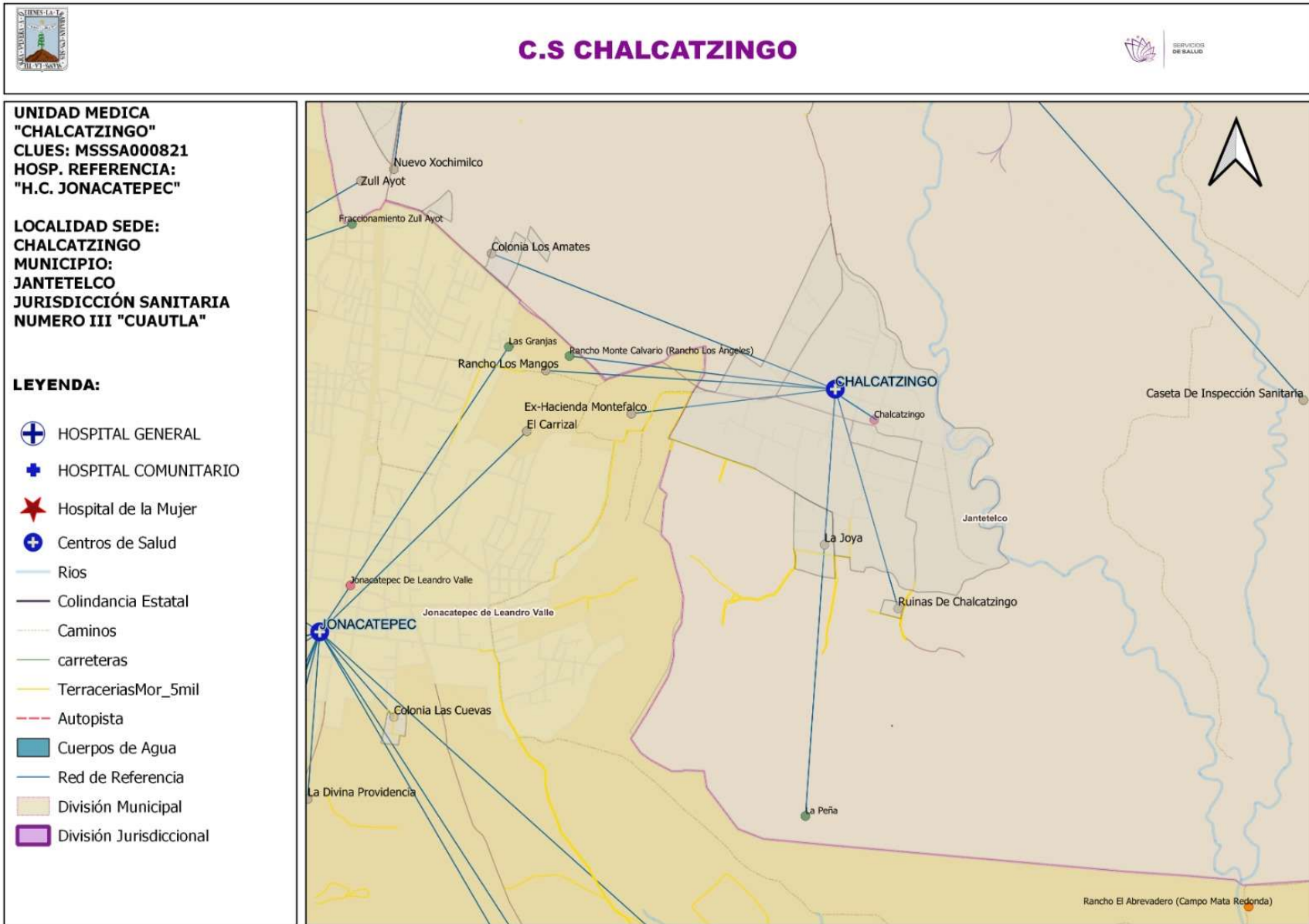
SERVICIOS
DE SALUD



C.S CHALCATZINGO



C.S CHALCATZINGO





POBLACIÓN POR ÁREA DE INFLUENCIA



CLUES: MSSSA000821		NOMBRE CLUES: CHALCATZINGO		
MUNICIPIO SEDE: JANTETELCO		LOCALIDAD SEDE: CHALCATZINGO		
TIPOLOGÍA: RURAL DE 01 NÚCLEO BÁSICO		HOSPITAL REFERENCIA: HC DE JONACATEPEC		
CLAVE LOCALIDAD	NOMBRE DE LA LOCALIDAD	COLONIA	POBLACIÓN TOTAL	POBLACIÓN SSM
170100003	Chalcatzingo	--	2,839	2,554
170100026	La Joya	--	86	75
170100028	Ruinas de Chalcatzingo	--	9	9
170100037	Colonia los Amates	--	240	211
170130004	Ex-Hacienda Montefalco	--	6	6
170130022	Rancho Monte Calvario (Rancho los Ángeles)	--	0	0
170130041	Rancho los Mangos	--	5	5
TOTAL DE LA POBLACIÓN DE LA UNIDAD MÉDICA			3,185	2,860



Principales causas de Morbilidad en 2021				
Centro de Salud				CHALCATZINGO
CLUES				MSSSA000821
No.	Diagnóstico / CIE 10	Casos	Porcentaje	Tasa
1	Infecciones respiratorias agudas(J00-J06, J20, J21 EXCEPTO J02.0 Y J03.0)	115	41.7%	405.79
2	Infección de vías urinarias(N30, N34, N39.0)	67	24.3%	236.41
3	Vulvovaginitis(N76)	21	7.6%	74.10
4	Infecciones intestinales por otros organismos y las mal definidas(A04, A08-A09 EXCEPTO A08.0)	13	4.7%	45.87
5	Diabetes mellitus no insulínica (Tipo II)(E11-E14)	12	4.3%	42.34
6	Hipertensión arterial(I10-I15)	9	3.3%	31.76
7	Dengue no grave(A90)	9	3.3%	31.76
8	Intoxicación por picadura de alacrán(T63.2, X22)	7	2.5%	24.70
9	Candidiasis urogenital(B37.3-B37.4)	5	1.8%	17.64
10	Otitis media aguda(H65.0-H65.1)	5	1.8%	17.64
	Otros diagnósticos	13	4.7%	45.87
	Total	276	100.0%	973.89
	Población SSM		2,834	



INDICADOR	C.S. CHALCATZINGO (CLUES: MSSSA000821)				
	REPORTE SIS				
	2017	2018	2019	2020	2021
Total de Embarazadas 1era vez	38	36	28	35	17
Total de Embarazadas Adolescentes 1era vez.	6	8	10	6	4
Total de Pacientes Contrareferidos	10	0	1	41	14
Total de Pacientes de usuarios activos de MPF	106	140	158	162	1976
Total de Pacientes Referidos	114	125	95	41	14
Total DM en control	22	9	19	7	8
Total DM en tratamiento	45	11	26	7	15
Total HTA en control	19	4	22	3	8
Total HTA en tratamiento	31	7	25	3	11

Fuente: Cubos Dinámicos DGIS, Subsistema de Prestación de Servicios 2017-2021*.

*Valores preliminares al corte de diciembre 2021.



INFRAESTRUCTURA, RECURSO HUMANO Y PRODUCTIVIDAD



NOMBRE: CHALCATZINGO

CLUES: MSSSA000821

JURISDICCIÓN: CUAUTLA

CONCEPTO	2021 *
INFRAESTRUCTURA	
CONSULTORIOS	1
GENERALES	1
ESTOMATOLOGÍA	0
OTROS	0
RECURSO HUMANO	
MÉDICOS EN CONTACTO	2
GENERALES	1
ODONTÓLOGOS	0
MÉDICOS PASANTES	1
P.DE MEDICINA	1
P. DE ODONTOLOGÍA	0

CONCEPTO	2021 *
PERSONAL DE ENFERMERÍA	
ENFERMERAS EN CONTACTO	1
ENFERMERAS OTRAS ACTIVIDADES	0
CONSULTA OTORGADA	
CONSULTA EXTERNA	834
CONSULTA GENERAL	834
CONSULTA ODONTOLÓGICA	0
INDICADORES DE PRODUCTIVIDAD 1/	
CONSULTA GENERAL POR MÉDICO GENERAL 2/	1.7
CONSULTA ODONTOLÓGICA 3/	0.0

La información corresponde al cierre anual de 2021.

1/ Se consideran 252 días hábiles.

2/ Incluye consulta general y médicos generales más pasantes de medicina.

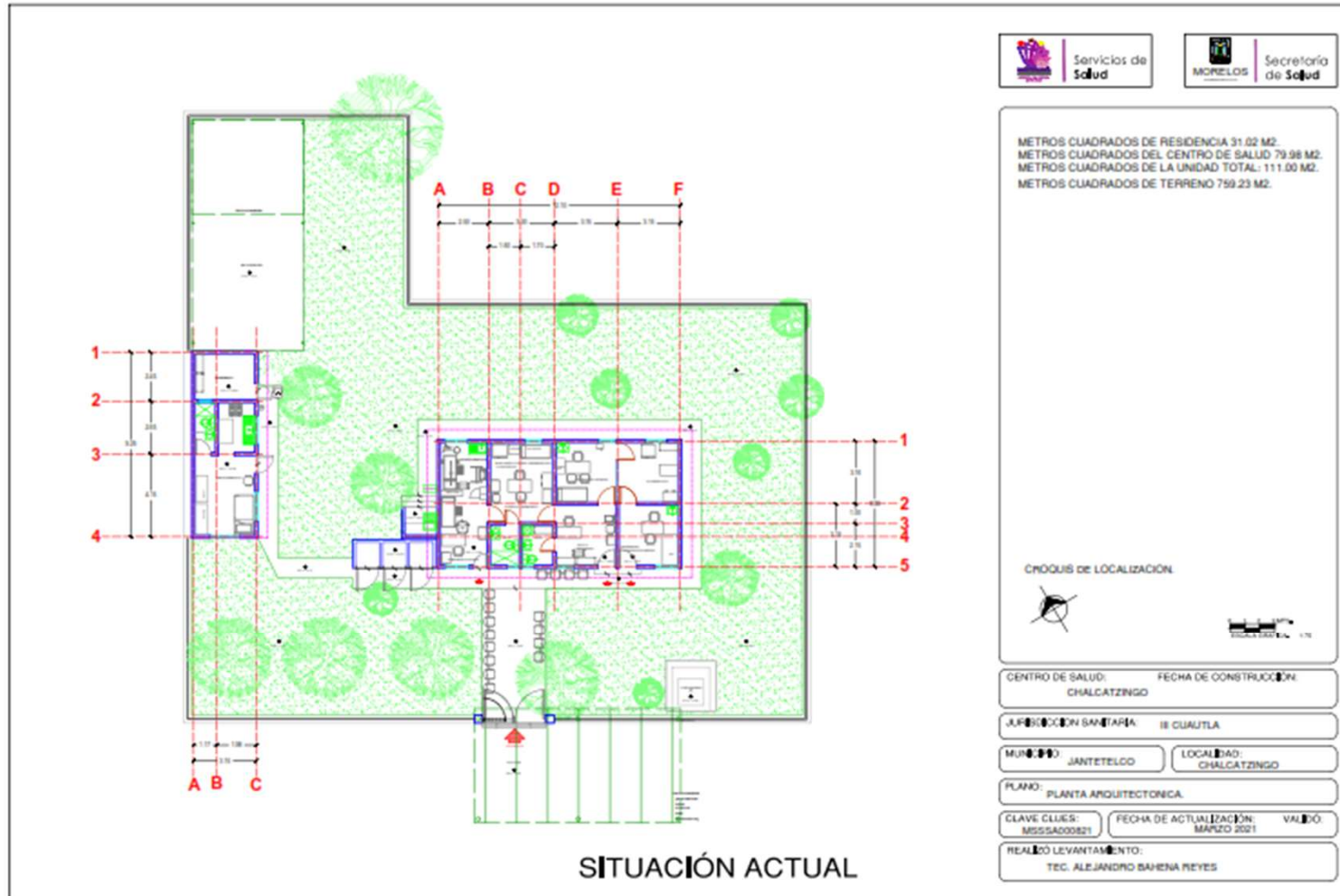
3/ Incluye consulta odontológica y odontólogos más pasantes de odontología.

Fuente: Cubos dinámicos de información DGIS, 2021. Sub

sistema de Prestación de Servicios 2021*, Subsistema de Información de Equipamiento, Recursos Humanos e Infraestructura para la Atención a la Salud (SINERHIAS) 2021*



PLANO ARQUITECTÓNICO





SERVICIOS
DE SALUD



C.S. TENANGO



C.S. TENANGO



C.S. TENANGO

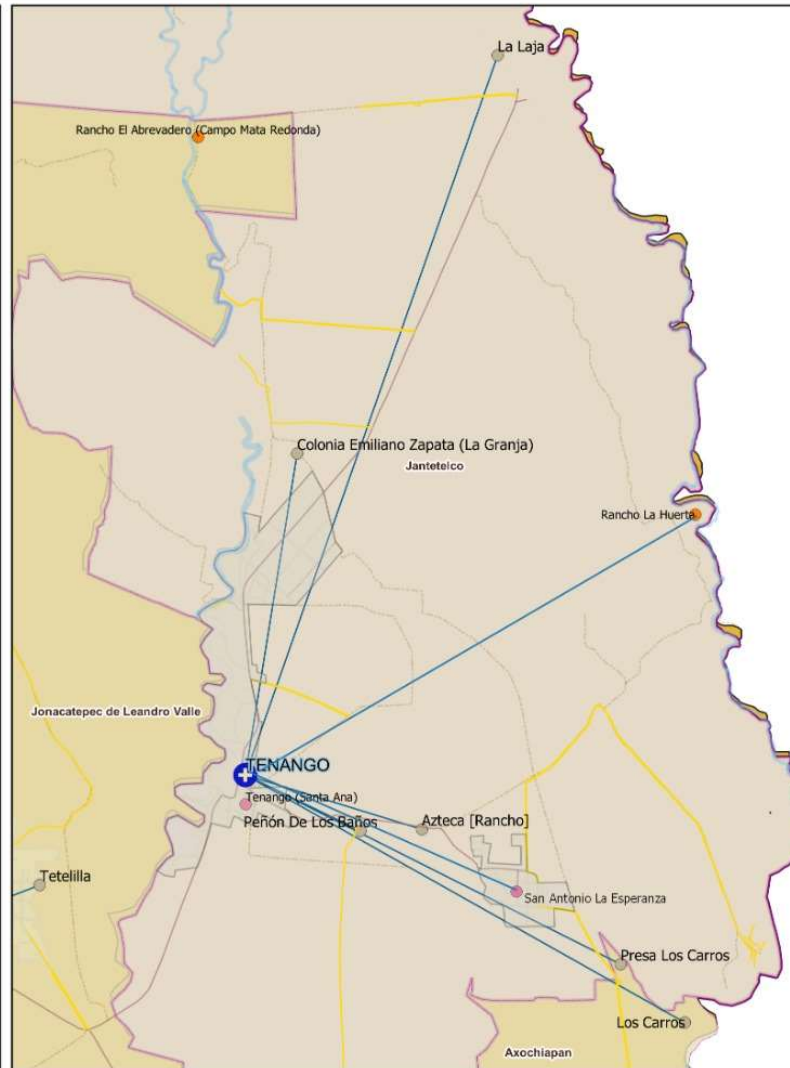


**UNIDAD MEDICA
"TENANGO"**
CLUES: MSSSA000833
HOSP. REFERENCIA:
"H.C. JONACATEPEC"

**LOCALIDAD SEDE:
TENANGO**
**MUNICIPIO:
JANTETELCO**
**JURISDICCIÓN SANITARIA
NUMERO III "CUAUTLA"**

LEYENDA:

-  HOSPITAL GENERAL
-  HOSPITAL COMUNITARIO
-  Hospital de la Mujer
-  Centros de Salud
-  Rios
-  Colindancia Estatal
-  Caminos
-  carreteras
-  TerraceriasMor_5mil
-  Autopista
-  Cuerpos de Agua
-  Red de Referencia
-  División Municipal
-  División Jurisdiccional



PUEBLA





POBLACIÓN POR ÁREA DE INFLUENCIA



CLUES: MSSSA000833		NOMBRE CLUES: TENANGO		
MUNICIPIO SEDE: JANTETELCO		LOCALIDAD SEDE: TENANGO (SANTA ANA)		
TIPOLOGÍA: RURAL DE 01 NÚCLEO BÁSICO		HOSPITAL REFERENCIA: HC DE JONACATEPEC		
CLAVE LOCALIDAD	NOMBRE DE LA LOCALIDAD	COLONIA	POBLACIÓN TOTAL	POBLACIÓN SSM
170030004	Los Carros	--	43	41
170030085	Presa Los Carros	--	2	2
170100005	San Antonio la Esperanza	--	292	292
170100006	Tenango (Santa Ana)	--	1,964	1,738
170100007	La Laja	--	7	7
170100018	Azteca [Rancho]	--	5	4
170100021	Peñón de los Baños	--	3	3
170100041	Colonia Emiliano Zapata (La Granja)	--	27	27
170100043	Rancho la Huerta	--	1	1
170130042	Rancho el Abrevadero (Campo Mata Redonda)	--	1	1
TOTAL DE LA POBLACIÓN DE LA UNIDAD MÉDICA			2,345	2,116



Principales causas de Morbilidad en 2021					
Centro de Salud				TENANGO	
CLUES				MSSSA000833	
No.	Diagnóstico / CIE 10	Casos	Porcentaje	Tasa	
1	Infecciones respiratorias agudas(J00-J06, J20, J21 EXCEPTO J02.0 Y J03.0)	60	31.6%	286.26	
2	Infección de vías urinarias(N30, N34, N39.0)	32	16.8%	152.67	
3	Intoxicación por picadura de alacrán(T63.2, X22)	19	10.0%	90.65	
4	Infecciones intestinales por otros organismos y las mal definidas(A04, A08-A09 EXCEPTO A08.0)	18	9.5%	85.88	
5	Vulvovaginitis(N76)	17	8.9%	81.11	
6	Úlceras, gastritis y duodenitis(K25-K29)	14	7.4%	66.79	
7	Tuberculosis respiratoria(A15-A16)	6	3.2%	28.63	
8	Otras infecciones intestinales debidas a protozoarios(A07.0, A07.2, A07.9)	5	2.6%	23.85	
9	Violencia intrafamiliar(Y07.0-Y07.2)	4	2.1%	19.08	
10	Dengue no grave(A90)	3	1.6%	14.31	
	Otros diagnósticos	12	6.3%	57.25	
	Total	190	100.0%	906.49	
Población SSM					2,096



INDICADOR	C.S. TENANGO (CLUES: MSSSA000833)				
	REPORTE SIS				
	2017	2018	2019	2020	2021
Total de Embarazadas 1era vez	18	23	27	14	14
Total de Embarazadas Adolescentes 1era vez.	3	4	2	3	6
Total de Pacientes Contrareferidos	0	0	3	48	8
Total de Pacientes de usuarios activos de MPF	166	173	147	179	2232
Total de Pacientes Referidos	64	67	76	48	8
Total DM en control	10	8	15	1	15
Total DM en tratamiento	31	19	29	1	28
Total HTA en control	16	6	10	1	12
Total HTA en tratamiento	25	17	17	1	16

Fuente: Cubos Dinámicos DGIS, Subsistema de Prestación de Servicios 2017-2021*.

*Valores preliminares al corte de diciembre 2021.



INFRAESTRUCTURA, RECURSO HUMANO Y PRODUCTIVIDAD



NOMBRE: TENANGO

CLUES: MSSSA000833

JURISDICCIÓN: CUAUTLA

CONCEPTO	2021 *
INFRAESTRUCTURA	
CONSULTORIOS	1
GENERALES	1
ESTOMATOLOGÍA	0
OTROS	0
RECURSO HUMANO	
MÉDICOS EN CONTACTO	1
GENERALES	1
ODONTÓLOGOS	0
MÉDICOS PASANTES	0
P.DE MEDICINA	0
P. DE ODONTOLOGÍA	0

CONCEPTO	2021 *
PERSONAL DE ENFERMERÍA	1
ENFERMERAS EN CONTACTO	1
ENFERMERAS OTRAS ACTIVIDADES	0
CONSULTA OTORGADA	
CONSULTA EXTERNA	816
CONSULTA GENERAL	816
CONSULTA ODONTOLÓGICA	0
INDICADORES DE PRODUCTIVIDAD 1/	
CONSULTA GENERAL POR MÉDICO GENERAL 2/	3.2
CONSULTA ODONTOLÓGICA 3/	0.0

La información corresponde al cierre anual de 2021.

1/ Se consideran 252 días hábiles.

2/ Incluye consulta general y médicos generales más pasantes de medicina.

3/ Incluye consulta odontológica y odontólogos más pasantes de odontología.

Fuente: Cubos dinámicos de información DGIS, 2021. Sub

sistema de Prestación de Servicios 2021*, Subsistema de Información de Equipamiento, Recursos Humanos e Infraestructura para la Atención a la Salud (SINERHIAS) 2021*



PLANO ARQUITECTÓNICO

