



FICHAS TÉCNICAS

CENTROS DE SALUD


TLAYACAPAN





MUNICIPIO: TLAYACAPAN

JURISDICCIÓN SANITARIA III



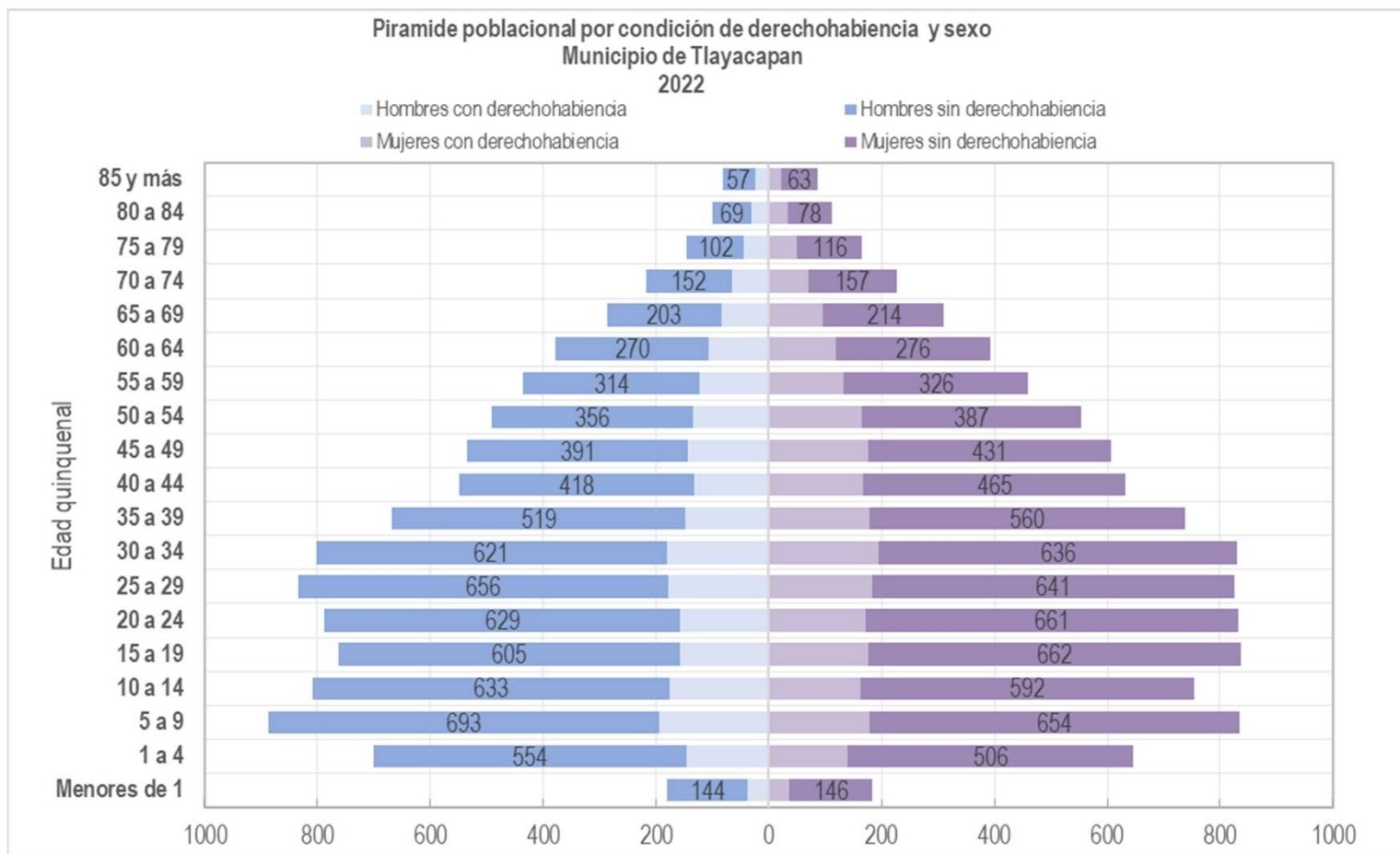
Tlayacapan

UNIDADES DE SALUD

- UNIDADES DE PRIMER NIVEL: 6
- UNIDADES DE SEGUNDO NIVEL:
- UNIDADES DE TERCER NIVEL: 0
- UNIDADES MÉDICAS MÓVILES: 0



PIRÁMIDE POBLACIONAL





TLAYACAPAN





Edad Quinquenal	POBLACIÓN MUNICIPIO DE TLAYACAPAN, MORELOS 2022.						Total población 2022
	Hombres			Mujeres			
	Hombres con derechohabiencia	Hombres sin derechohabiencia	Total Hombres	Mujeres con derechohabiencia	Mujeres sin derechohabiencia	Total Mujeres	
Menores de 1	37	144	181	37	146	183	364
1 a 4	145	554	699	140	506	646	1,345
5 a 9	193	693	886	180	654	834	1,720
10 a 14	176	633	809	162	592	754	1,563
15 a 19	157	605	762	176	662	838	1,600
20 a 24	158	629	787	172	661	833	1,620
25 a 29	178	656	834	184	641	825	1,659
30 a 34	181	621	802	195	636	831	1,633
35 a 39	148	519	667	179	560	739	1,406
40 a 44	131	418	549	167	465	632	1,181
45 a 49	143	391	534	176	431	607	1,141
50 a 54	134	356	490	166	387	553	1,043
55 a 59	122	314	436	134	326	460	896
60 a 64	107	270	377	118	276	394	771
65 a 69	84	203	287	97	214	311	598
70 a 74	66	152	218	70	157	227	445
75 a 79	44	102	146	50	116	166	312
80 a 84	30	69	99	34	78	112	211
85 y más	24	57	81	23	63	86	167
Total	2,258	7,386	9,644	2,460	7,571	10,031	19,675



UBICACIÓN GEOGRÁFICA






 

Servicios de Salud de Morelos



MUNICIPIO TLAYACAPAN

LEYENDA














-Hospitales-

-  Hospital General
-  Hospital Especializado
-  Hospital Comunitario







-Centros de Salud-

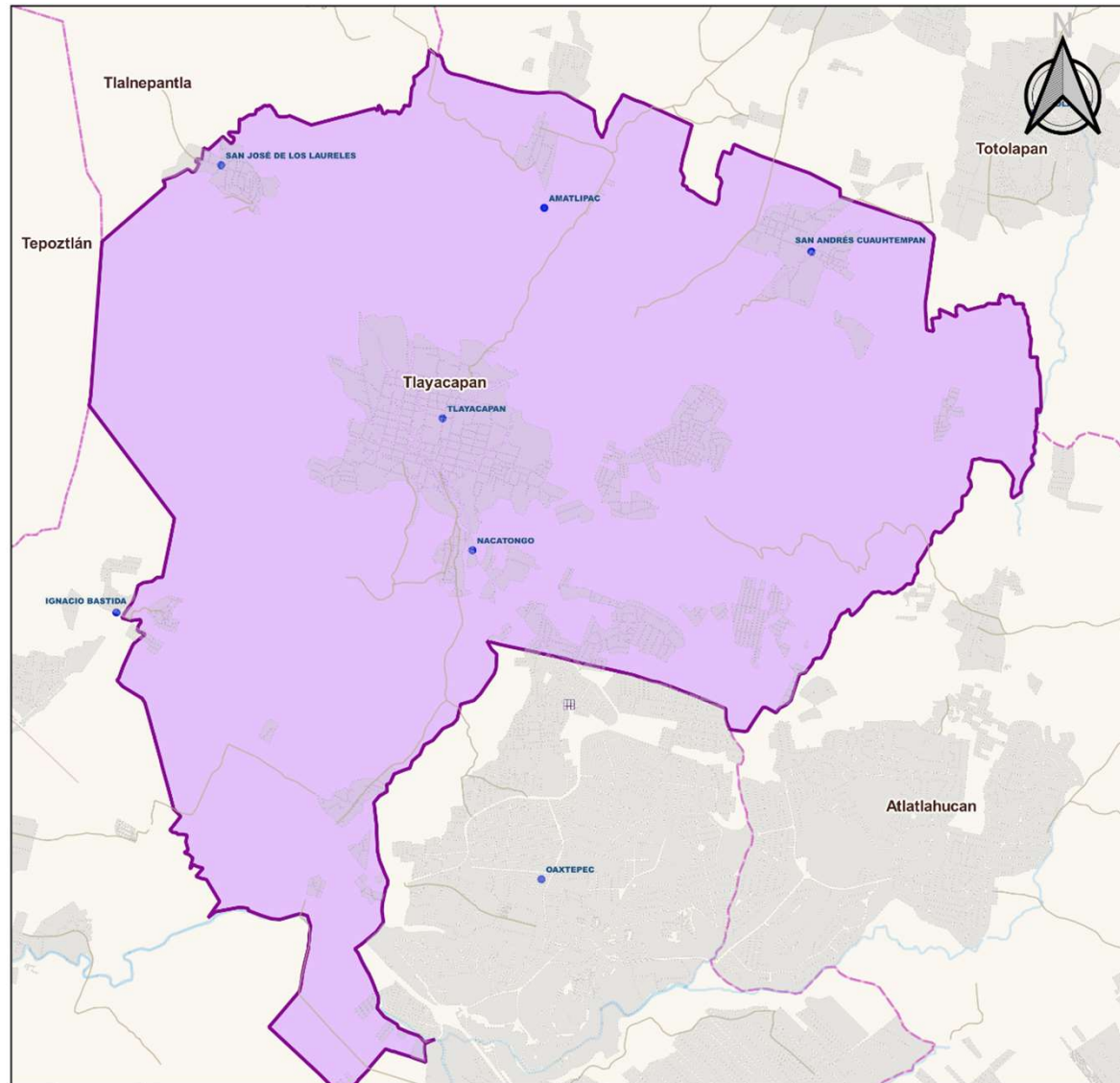
-  Unidades de Primer Nivel.
-  Unidades Médicas Móviles.

-Unidades de Especialidad Médica (UNEMES)-

-  Ciudad Salud Mujer [1]
-  Posada AME Atención a Mujer Embarazada. [1]
-  SYGUE (Salud, Género, Unidad Especializada) [4]
-  CAPASIT (VIH / SIDA). [2]
-  Pacimientos Cardiovasculares, SORID [2]
-  CAPA Centro Nueva Vida [6]
-  Salud del Adolescente (CAISA-MOVIL) [1]
-  CAISA Xochitepec [1]
-  Salud Mental [3]
-  UNEMES Hemodiálisis [1]
-  Cirugía Ambulatoria [1]
-  SINDIS Temixco (Servicios Itegrales Para La Prevención y Atención a la Discapacidad) [1]
-  Unidad de Evaluación y Diagnóstico de Obesidad Infantil [1]

-Límites Territoriales-

-  Limite Municipal
-  Limite Estatal
-  Agebs y Mzns Edo
-  Caminos
-  Rios
-  Autopista





SERVICIOS
DE SALUD



C.S. TLAYACAPAN



C.S. TLAYACAPAN



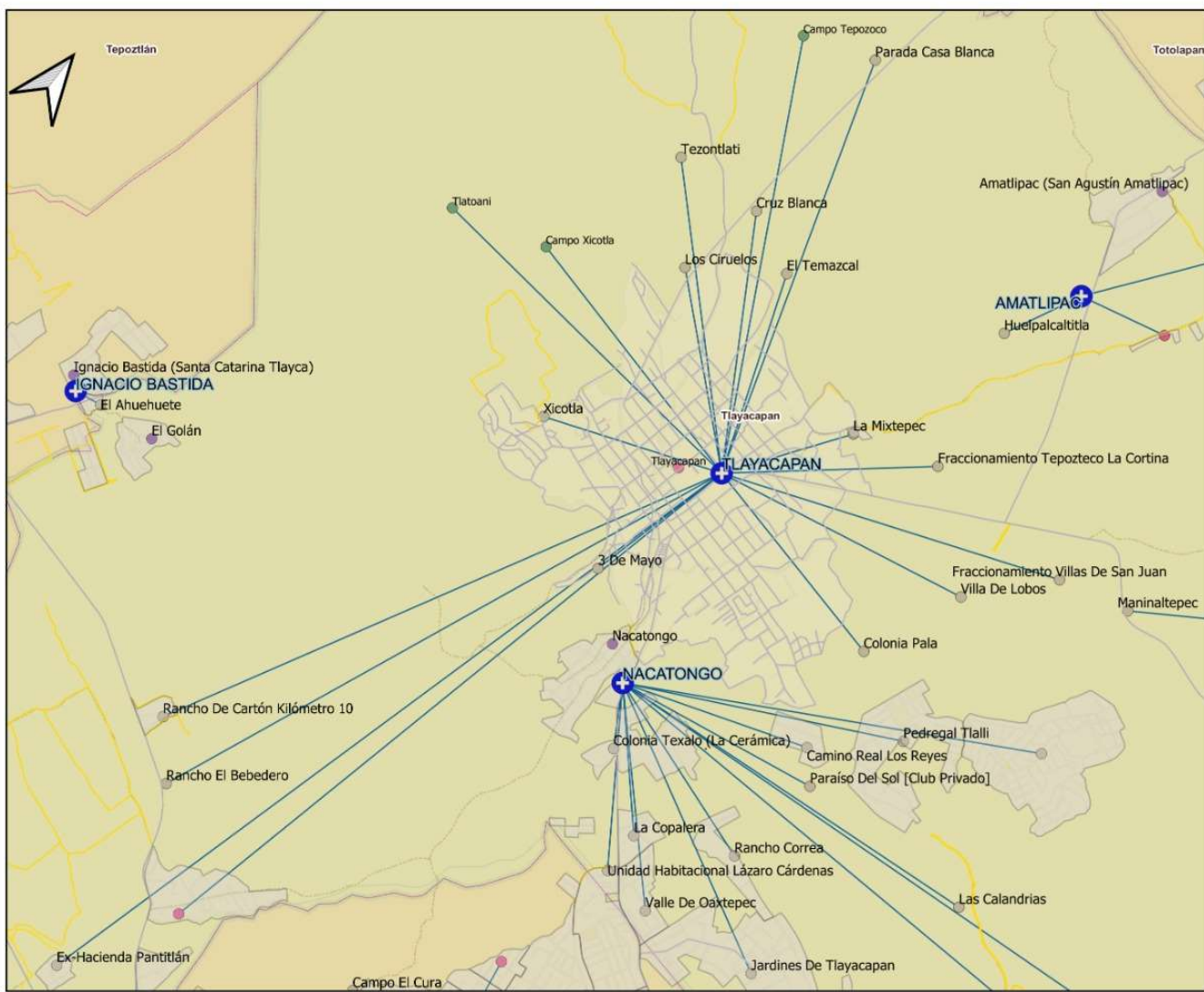
C.S. TLAYACAPAN

UNIDAD MEDICA "TLAYACAPAN"
CLUES: MSSA001772
HOSP. REFERENCIA: "H.G.CUAUTLA"

LOCALIDAD SEDE:
TLAYACAPAN
MUNICIPIO:
TLAYACAPAN
JURISDICCIÓN SANITARIA
NUMERO III "CUAUTLA"

LEYENDA:

- HOSPITAL GENERAL
- HOSPITAL COMUNITARIO
- Hospital de la Mujer
- Centros de Salud
- Rios
- Colindancia Estatal
- Caminos
- carreteras
- TerraceriasMor_5mil
- Autopista
- Cuerpos de Agua
- Red de Referencia
- División Municipal
- División Jurisdiccional





POBLACIÓN POR ÁREA DE INFLUENCIA



CLUES: MSSSA001772		NOMBRE CLUES: TLAYACAPAN		
MUNICIPIO SEDE: TLAYACAPAN		LOCALIDAD SEDE: TLAYACAPAN		
TIPOLOGÍA: URBANO DE 06 NÚCLEOS BÁSICOS		HOSPITAL REFERENCIA: HOSPITAL GENERAL DE CUAUTLA		
CLAVE LOCALIDAD	NOMBRE DE LA LOCALIDAD	COLONIA	POBLACIÓN TOTAL	POBLACIÓN SSM
170260001	Tlayacapan	--	8,497	6,211
170260005	Ex-Hacienda Pantitlán	--	173	123
170260014	Los Ciruelos	--	21	18
170260020	Colonia Puente Pantitlán	--	603	460
170260026	Rancho el Bebedero	--	42	36
170260027	Fraccionamiento Tepozteco la Cortina	--	9	9
170260029	Campo Xicotla	--	0	0
170260030	Campo Tepozoco	--	0	0
170260032	Cruz Blanca	--	30	17
170260037	Parada Casa Blanca	--	2	2
170260041	Rancho de Cartón Kilómetro 10	--	55	29
170260043	Tezontlati	--	10	10
170260049	La Mixtepec	--	57	50
170260050	Colonia Pala	--	87	80
170260053	Fraccionamiento Villas de San Juan	--	5	5
170260054	3 de Mayo	--	25	23
170260055	El Temazcal	--	8	5
170260057	Tlatoani	--	0	0
170260058	Xicotla	--	9	5
170260062	Villa de Lobos	--	15	9
TOTAL DE LA POBLACIÓN DE LA UNIDAD MÉDICA			9,648	7,092



Principales causas de Morbilidad en 2021				
Centro de Salud			TLAYACAPAN	
CLUES			MSSSA001772	
No.	Diagnóstico / CIE 10	Casos	Porcentaje	Tasa
1	Infecciones respiratorias agudas(J00-J06, J20, J21 EXCEPTO J02.0 Y J03.0)	1,249	30.2%	1,778.95
2	Intoxicación por picadura de alacrán(T63.2, X22)	837	20.2%	1,192.14
3	Infecciones intestinales por otros organismos y las mal definidas(A04, A08-A09 EXCEPTO A08.0)	723	17.5%	1,029.77
4	Infección de vías urinarias(N30, N34, N39.0)	553	13.4%	787.64
5	Úlceras, gastritis y duodenitis(K25-K29)	228	5.5%	324.74
6	Vulvovaginitis(N76)	136	3.3%	193.70
7	Otitis media aguda(H65.0-H65.1)	68	1.6%	96.85
8	Mordeduras por perro(W54)	53	1.3%	75.49
9	Contacto traumático con avispas, avispones y abejas(X23)	45	1.1%	64.09
10	Depresión(F32)	38	0.9%	54.12
	Otros diagnósticos	209	5.0%	297.68
	Total	4,139	100.0%	5,895.17
	Población SSM		7,021	



INDICADOR	C.S. TLAYACAPAN (CLUES: MSSSA001772)				
	REPORTE SIS				
	2017	2018	2019	2020	2021
Total de Embarazadas 1era vez	69	84	70	18	0
Total de Embarazadas Adolescentes 1era vez.	28	17	3	4	0
Total de Pacientes Contrareferidos	0	0	0	54	18
Total de Pacientes de usuarios activos de MPF	399	380	521	623	8493
Total de Pacientes Referidos	575	518	236	54	18
Total DM en control	42	44	60	89	66
Total DM en tratamiento	141	148	147	94	94
Total HTA en control	57	43	58	58	55
Total HTA en tratamiento	102	101	103	65	61

Fuente: Cubos Dinámicos DGIS, Subsistema de Prestación de Servicios 2017-2021*.

*Valores preliminares al corte de diciembre 2021.



INFRAESTRUCTURA, RECURSO HUMANO Y PRODUCTIVIDAD



NOMBRE: TLAYACAPAN

CLUES: MSSSA001772

JURISDICCIÓN: CUAUTLA

CONCEPTO	2021 *
INFRAESTRUCTURA	
CONSULTORIOS	7
GENERALES	5
ESTOMATOLOGÍA	1
OTROS	1
RECURSO HUMANO	
MÉDICOS EN CONTACTO	15
GENERALES	11
ODONTÓLOGOS	1
MÉDICOS PASANTES	3
P.DE MEDICINA	3
P. DE ODONTOLOGÍA	0

CONCEPTO	2021 *
PERSONAL DE ENFERMERÍA	24
ENFERMERAS EN CONTACTO	23
ENFERMERAS OTRAS ACTIVIDADES	1
CONSULTA OTORGADA	
CONSULTA EXTERNA	28,688
CONSULTA GENERAL	27,959
CONSULTA ODONTOLÓGICA	729
INDICADORES DE PRODUCTIVIDAD 1/	
CONSULTA GENERAL POR MÉDICO GENERAL 2/	7.9
CONSULTA ODONTOLÓGICA 3/	2.9

La información corresponde al cierre anual de 2021.

1/ Se consideran 252 días hábiles.

2/ Incluye consulta general y médicos generales más pasantes de medicina.

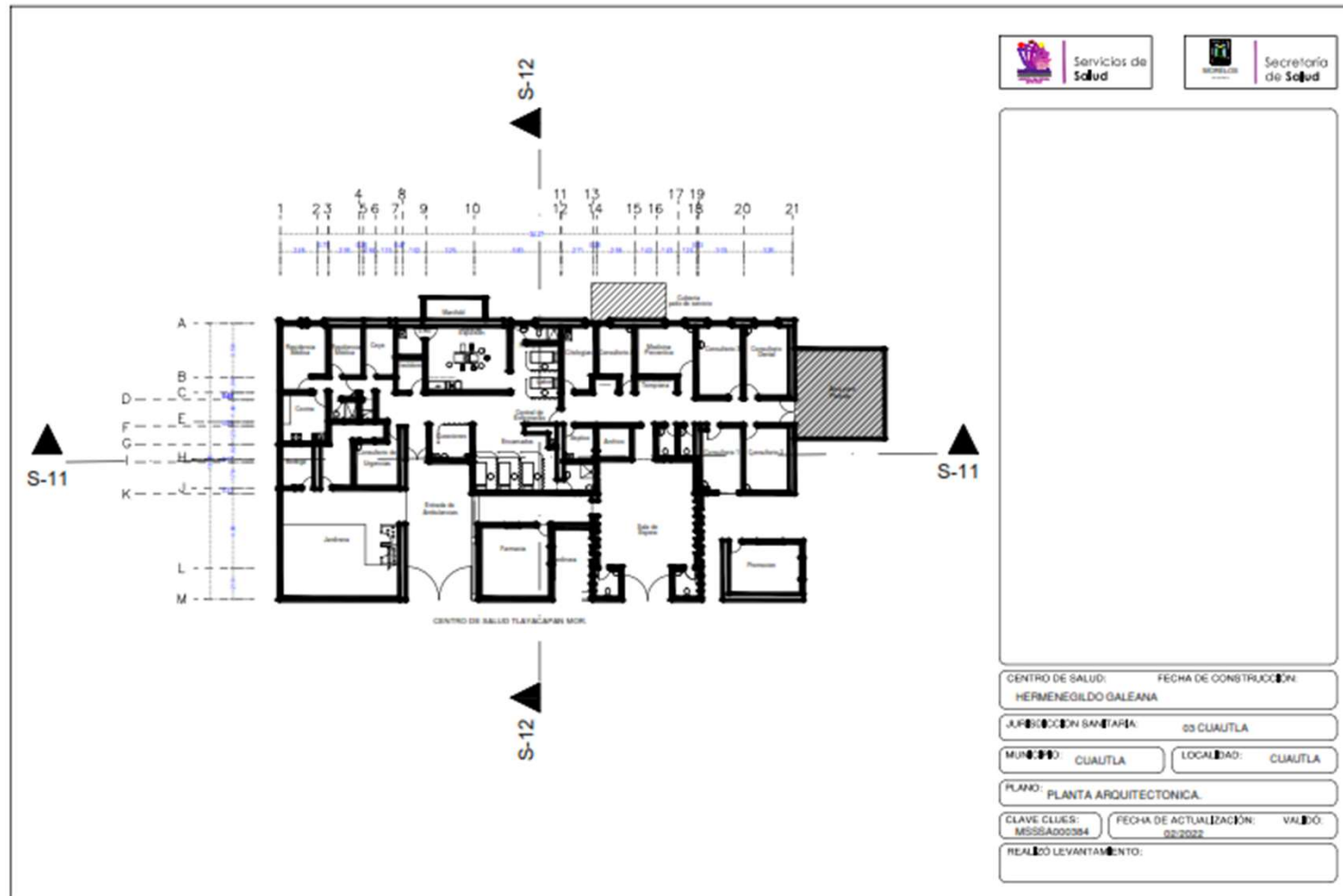
3/ Incluye consulta odontológica y odontólogos más pasantes de odontología.

Fuente: Cubos dinámicos de información DGIS, 2021. Sub

sistema de Prestación de Servicios 2021*, Subsistema de Información de Equipamiento, Recursos Humanos e Infraestructura para la Atención a la Salud (SINERHIAS) 2021*



PLANO ARQUITECTÓNICO





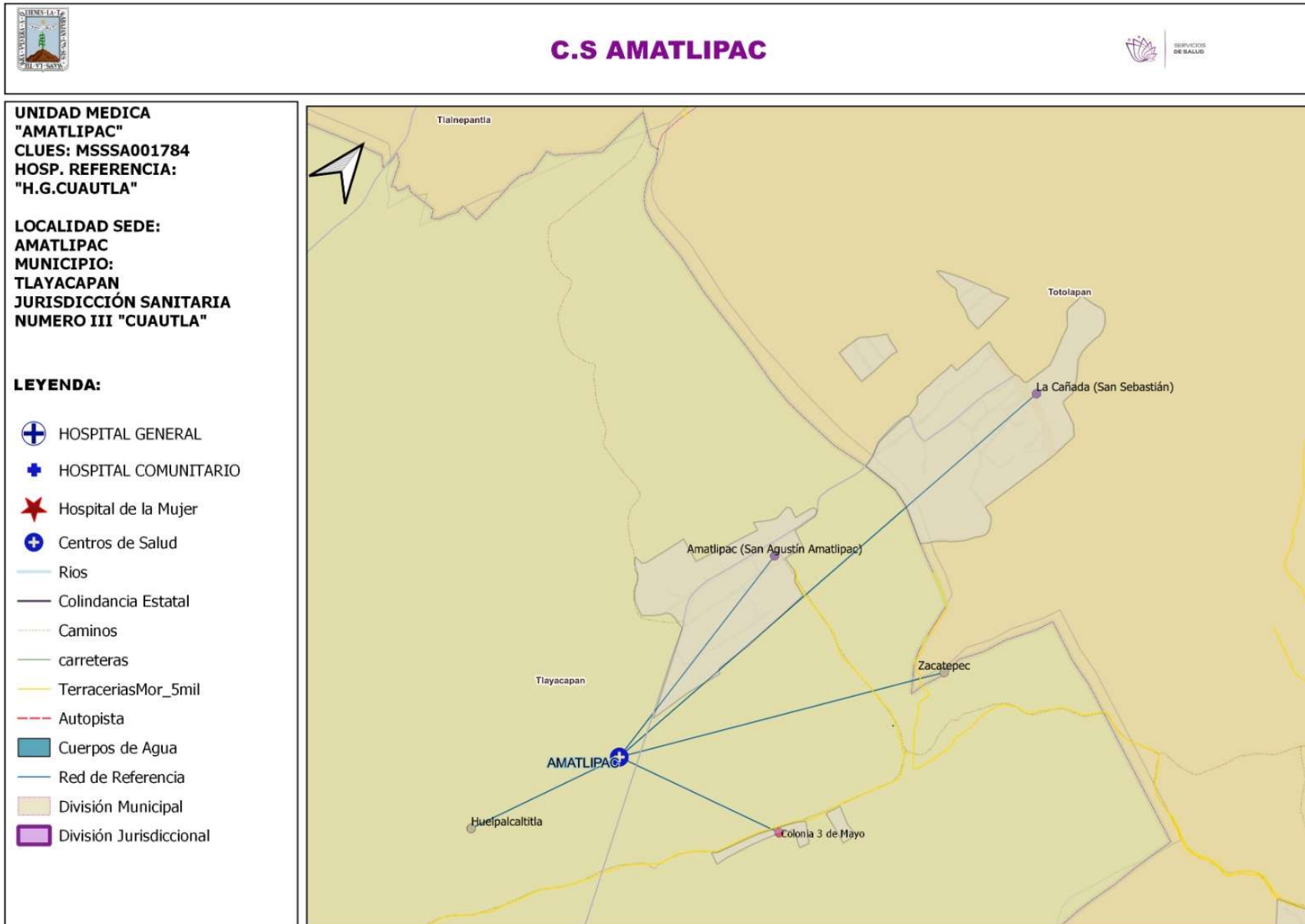
SERVICIOS
DE SALUD



C.S AMATLIPAC



C.S AMATLIPAC





POBLACIÓN POR ÁREA DE INFLUENCIA



CLUES: MSSSA001784		NOMBRE CLUES: AMATLIPAC		
MUNICIPIO SEDE: TLAYACAPAN		LOCALIDAD SEDE: AMATLIPAC (SAN AGUSTIN AMATLIPAC)		
TIPOLOGÍA: RURAL DE 02 NÚCLEOS BÁSICOS		HOSPITAL REFERENCIA: HOSPITAL GENERAL DE CUAUTLA		
CLAVE LOCALIDAD	NOMBRE DE LA LOCALIDAD	COLONIA	POBLACIÓN TOTAL	POBLACIÓN SSM
170260002	Amatlipac (San Agustín Amatlipac)	--	749	600
170260018	Colonia 3 de Mayo	--	276	253
170260061	Huelpalcaltitla	--	8	8
170270003	La Cañada (San Sebastián)	--	617	522
170270020	Zacatepec	--	11	10
TOTAL DE LA POBLACIÓN DE LA UNIDAD MÉDICA			1,661	1,393



MORBILIDAD



Principales causas de Morbilidad en 2021					
Centro de Salud CLUES				AMATLIPAC MSSSA001784	
No.	Diagnóstico / CIE 10	Casos	Porcentaje	Tasa	
1	Infecciones respiratorias agudas(J00-J06, J20, J21 EXCEPTO J02.0 Y J03.0)	47	42.3%	342.07	
2	Infección de vías urinarias(N30, N34, N39.0)	20	18.0%	145.56	
3	Obesidad(E66)	14	12.6%	101.89	
4	Úlceras, gastritis y duodenitis(K25-K29)	7	6.3%	50.95	
5	Vulvovaginitis(N76)	5	4.5%	36.39	
6	Hipertensión arterial(I10-I15)	3	2.7%	21.83	
7	Infecciones intestinales por otros organismos y las mal definidas(A04, A08-A09 EXCEPTO A08.0)	3	2.7%	21.83	
8	Desnutrición leve(E44.1)	2	1.8%	14.56	
9	Intoxicación por picadura de alacrán(T63.2, X22)	2	1.8%	14.56	
10	Otitis media aguda(H65.0-H65.1)	1	0.9%	7.28	
	Otros diagnósticos	7	6.3%	50.95	
	Total	111	100.0%	807.86	
	Población SSM		1,374		



INDICADOR	C.S. AMATLIPAC (CLUES: MSSSA001784)				
	REPORTE SIS				
	2017	2018	2019	2020	2021
Total de Embarazadas 1era vez	20	28	25	15	7
Total de Embarazadas Adolescentes 1era vez.	6	10	2	3	3
Total de Pacientes Contrareferidos	3	1	0	26	7
Total de Pacientes de usuarios activos de MPF	73	72	87	94	1139
Total de Pacientes Referidos	176	87	52	26	7
Total DM en control	4	5	12	10	9
Total DM en tratamiento	32	15	23	29	24
Total HTA en control	26	7	11	12	11
Total HTA en tratamiento	32	12	22	27	23

Fuente: Cubos Dinámicos DGIS, Subsistema de Prestación de Servicios 2017-2021*.

*Valores preliminares al corte de diciembre 2021.



INFRAESTRUCTURA, RECURSO HUMANO Y PRODUCTIVIDAD



NOMBRE: AMATLIPAC

CLUES: MSSSA001784

JURISDICCIÓN: CUAUTLA

CONCEPTO	2021 *
INFRAESTRUCTURA	
CONSULTORIOS	1
GENERALES	1
ESTOMATOLOGÍA	0
OTROS	0
RECURSO HUMANO	
MÉDICOS EN CONTACTO	1
GENERALES	1
ODONTÓLOGOS	0
MÉDICOS PASANTES	0
P.DE MEDICINA	0
P. DE ODONTOLOGÍA	0

CONCEPTO	2021 *
PERSONAL DE ENFERMERÍA	2
ENFERMERAS EN CONTACTO	2
ENFERMERAS OTRAS ACTIVIDADES	0
CONSULTA OTORGADA	
CONSULTA EXTERNA	524
CONSULTA GENERAL	524
CONSULTA ODONTOLÓGICA	0
INDICADORES DE PRODUCTIVIDAD 1/	
CONSULTA GENERAL POR MÉDICO GENERAL 2/	2.1
CONSULTA ODONTOLÓGICA 3/	0.0

La información corresponde al cierre anual de 2021.

1/ Se consideran 252 días hábiles.

2/ Incluye consulta general y médicos generales más pasantes de medicina.

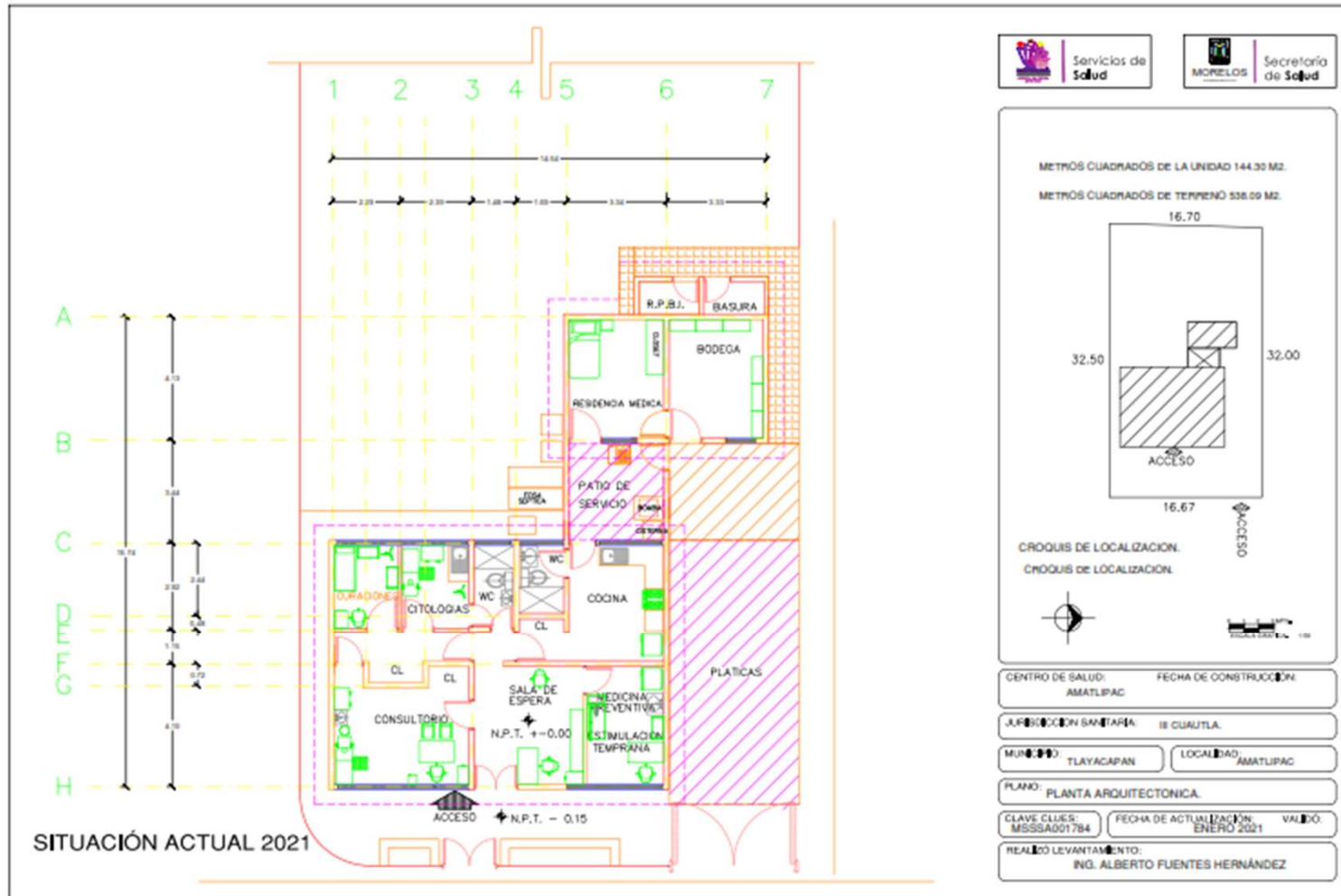
3/ Incluye consulta odontológica y odontólogos más pasantes de odontología.

Fuente: Cubos dinámicos de información DGIS, 2021. Sub

sistema de Prestación de Servicios 2021*, Subsistema de Información de Equipamiento, Recursos Humanos e Infraestructura para la Atención a la Salud (SINERHIAS) 2021*



PLANO ARQUITECTÓNICO





SERVICIOS
DE SALUD



C.S. SAN ANDRÉS CUAUHTEMPAN



C.S. SAN ANDRÉS CUAUHTEMPAN



C.S SAN ANDRÉS CUAUHTEMPAN

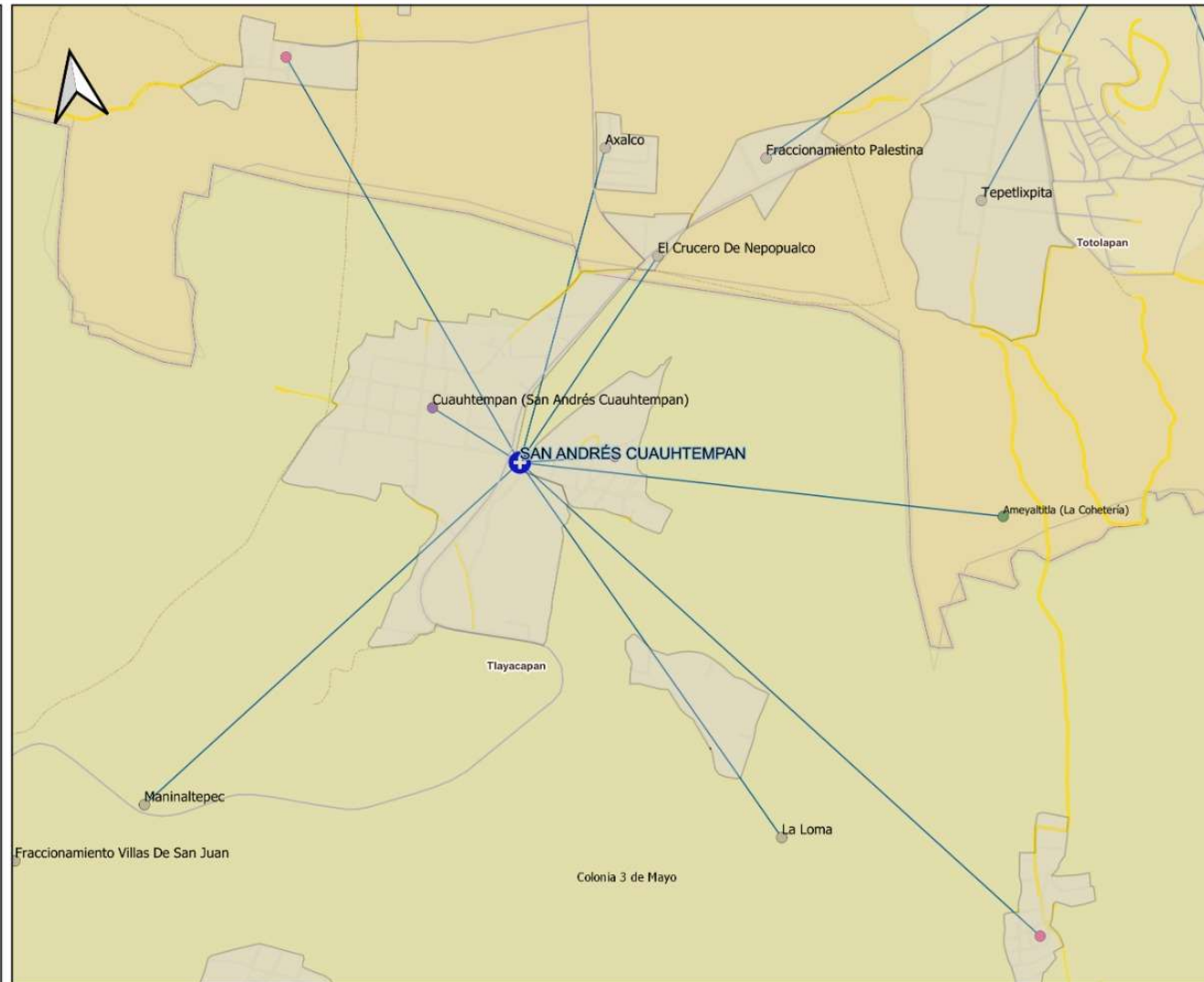


**UNIDAD MEDICA
"SAN ANDRÉS CUAUHTEMPAN"**
CLUES: MSSSA001796
HOSP. REFERENCIA:
"H.G.CUAUTLA"

**LOCALIDAD SEDE:
SAN ANDRÉS CUAUHTEMPAN
MUNICIPIO:
TLAYACAPAN
JURISDICCIÓN SANITARIA
NUMERO III "CUAUTLA"**

LEYENDA:

-  HOSPITAL GENERAL
-  HOSPITAL COMUNITARIO
-  Hospital de la Mujer
-  Centros de Salud
-  Rios
-  Colindancia Estatal
-  Caminos
-  carreteras
-  TerraceriasMor_5mil
-  Autopista
-  Cuerpos de Agua
-  Red de Referencia
-  División Municipal
-  División Jurisdiccional





POBLACIÓN POR ÁREA DE INFLUENCIA



CLUES: MSSSA001796		NOMBRE CLUES: SAN ANDRÉS CUAUHEMPAN		
MUNICIPIO SEDE: TLAYACAPAN		LOCALIDAD SEDE: CUAUHEMPAN (SAN ANDRES CUAUHEMPAN)		
TIPOLOGÍA: RURAL DE 01 NÚCLEO BÁSICO		HOSPITAL REFERENCIA: HOSPITAL GENERAL DE CUAUTLA		
CLAVE LOCALIDAD	NOMBRE DE LA LOCALIDAD	COLONIA	POBLACIÓN TOTAL	POBLACIÓN SSM
170260003	Cuauhtempan (San Andrés Cuauhtempan)	--	1,605	1,133
170260009	Emiliano Zapata	--	449	358
170260052	Colonia Jericó	--	529	439
170260056	La Loma	--	10	6
170260060	Maninaltepec	--	33	24
170270004	El Fuerte (San Miguel)	--	354	313
170270012	El Crucero de Nepopualco	--	42	37
170270029	Axalco	--	15	12
170270031	Ameyaltitla (La Cohetería)	--	0	0
TOTAL DE LA POBLACIÓN DE LA UNIDAD MÉDICA			3,037	2,322



Principales causas de Morbilidad en 2021				
Centro de Salud			SAN ANDRÉS CUAUHTEMPAN	
CLUES			MSSSA001796	
No.	Diagnóstico / CIE 10	Casos	Porcentaje	Tasa
1	Infecciones respiratorias agudas(J00-J06, J20, J21 EXCEPTO J02.0 Y J03.0)	72	43.1%	316.07
2	Infección de vías urinarias(N30, N34, N39.0)	33	19.8%	144.86
3	Diabetes mellitus no insulino-dependiente (Tipo II)(E11-E14)	15	9.0%	65.85
4	Hipertensión arterial(I10-I15)	14	8.4%	61.46
5	Infecciones intestinales por otros organismos y las mal definidas(A04, A08-A09 EXCEPTO A08.0)	8	4.8%	35.12
6	Vulvovaginitis(N76)	7	4.2%	30.73
7	Otitis media aguda(H65.0-H65.1)	4	2.4%	17.56
8	Intoxicación por picadura de alacrán(T63.2, X22)	3	1.8%	13.17
9	Otras infecciones intestinales debidas a protozoarios(A07.0, A07.2, A07.9)	2	1.2%	8.78
10	Tuberculosis respiratoria(A15-A16)	2	1.2%	8.78
	Otros diagnósticos	7	4.2%	30.73
	Total	167	100.0%	733.10
Población SSM		2,278		



INDICADOR	C.S. SAN ANDRÉS CUAUHTEMPAN (CLUES: MSSSA001796)				
	REPORTE SIS				
	2017	2018	2019	2020	2021
Total de Embarazadas 1era vez	46	25	30	32	8
Total de Embarazadas Adolescentes 1era vez.	13	1	7	7	1
Total de Pacientes Contrareferidos	0	0	0	86	8
Total de Pacientes de usuarios activos de MPF	117	99	153	0	1395
Total de Pacientes Referidos	96	92	118	86	8
Total DM en control	6	9	20	9	1
Total DM en tratamiento	27	23	29	18	9
Total HTA en control	14	18	17	10	4
Total HTA en tratamiento	26	22	21	18	7

Fuente: Cubos Dinámicos DGIS, Subsistema de Prestación de Servicios 2017-2021*.

*Valores preliminares al corte de diciembre 2021.



INFRAESTRUCTURA, RECURSO HUMANO Y PRODUCTIVIDAD



NOMBRE: SAN ANDRÉS CUAUHTEMPAN

CLUES: MSSSA001796

JURISDICCIÓN: CUAUTLA

CONCEPTO	2021 *
INFRAESTRUCTURA	
CONSULTORIOS	2
GENERALES	2
ESTOMATOLOGÍA	0
OTROS	0
RECURSO HUMANO	
MÉDICOS EN CONTACTO	1
GENERALES	1
ODONTÓLOGOS	0
MÉDICOS PASANTES	0
P.DE MEDICINA	0
P. DE ODONTOLOGÍA	0

CONCEPTO	2021 *
PERSONAL DE ENFERMERÍA	
ENFERMERAS EN CONTACTO	2
ENFERMERAS OTRAS ACTIVIDADES	0
CONSULTA OTORGADA	
CONSULTA EXTERNA	630
CONSULTA GENERAL	630
CONSULTA ODONTOLÓGICA	0
INDICADORES DE PRODUCTIVIDAD 1/	
CONSULTA GENERAL POR MÉDICO GENERAL 2/	2.5
CONSULTA ODONTOLÓGICA 3/	0.0

La información corresponde al cierre anual de 2021.

1/ Se consideran 252 días hábiles.

2/ Incluye consulta general y médicos generales más pasantes de medicina.

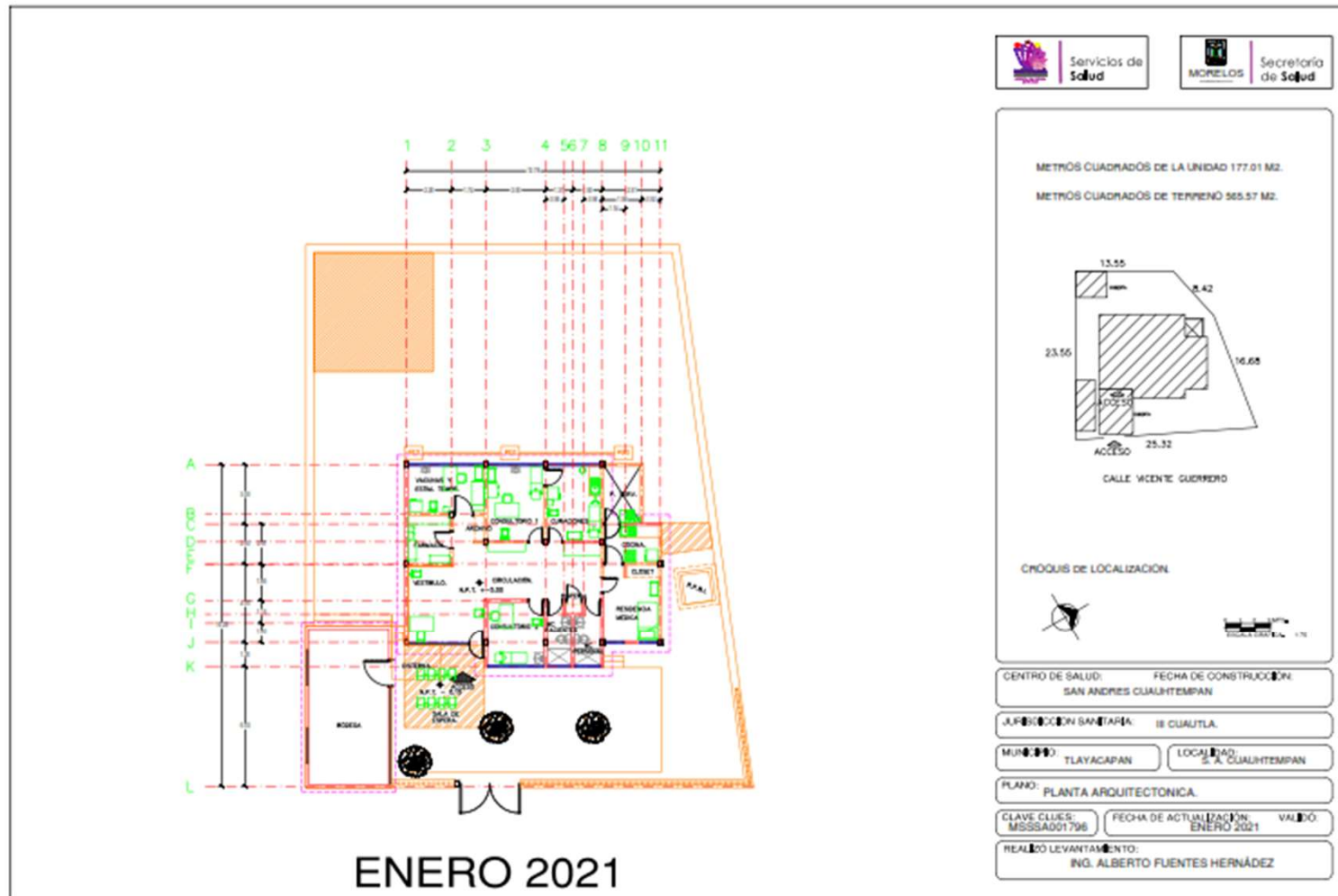
3/ Incluye consulta odontológica y odontólogos más pasantes de odontología.

Fuente: Cubos dinámicos de información DGIS, 2021. Sub

sistema de Prestación de Servicios 2021*, Subsistema de Información de Equipamiento, Recursos Humanos e Infraestructura para la Atención a la Salud (SINERHIAS) 2021*



PLANO ARQUITECTÓNICO





SERVICIOS
DE SALUD



C.S. SAN JOSÉ DE LOS LAURELES



C.S. SAN JOSÉ DE LOS LAURELES



C.S. SAN JOSÉ DE LOS LAURELES

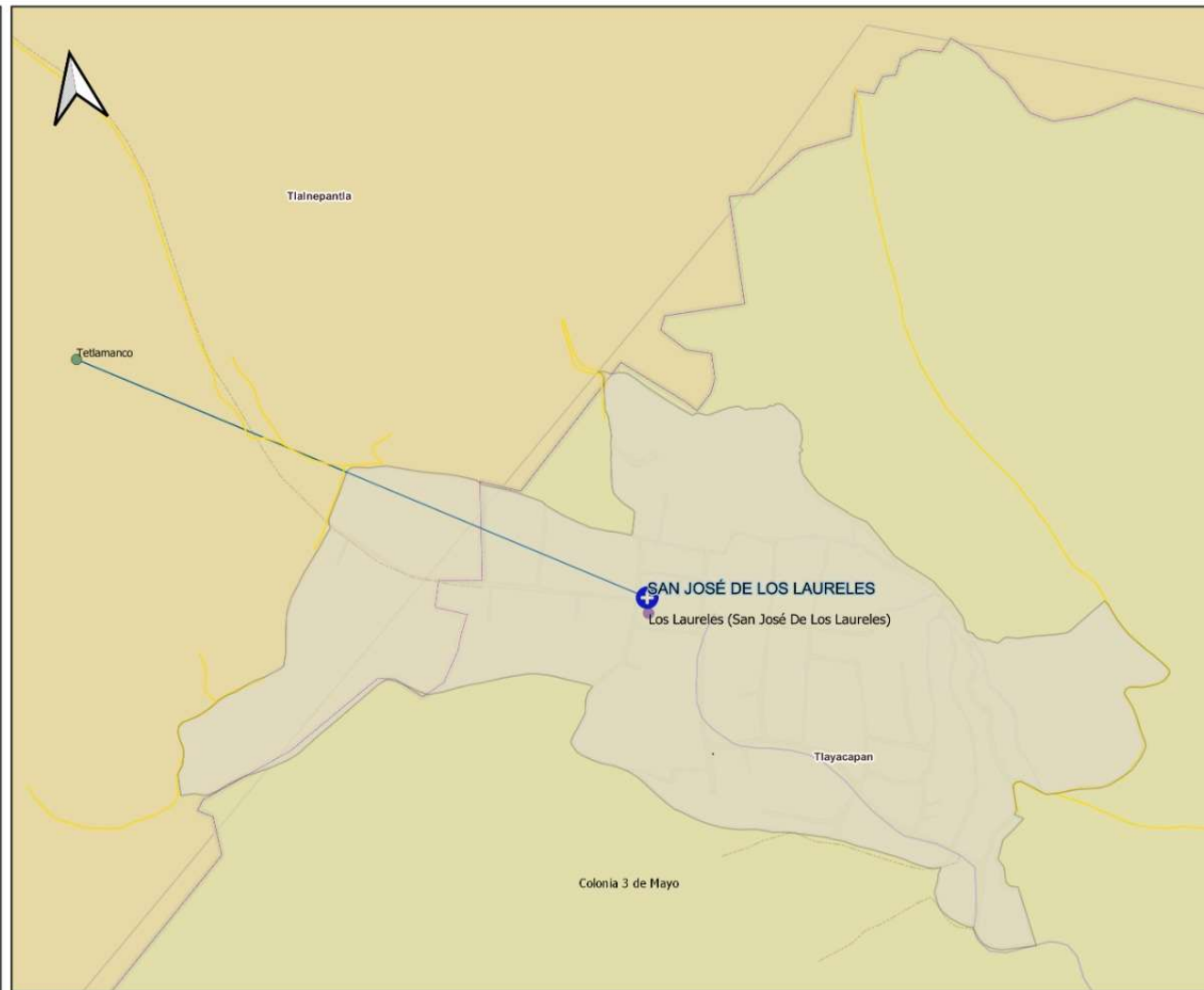


**UNIDAD MEDICA
"SAN JOSÉ DE LOS LAURELES"**
CLUES: MSSSA001801
HOSP. REFERENCIA:
"H.G.CUAUTLA"

**LOCALIDAD SEDE:
SAN JOSÉ DE LOS LAURELES**
**MUNICIPIO:
TLAYACAPAN**
**JURISDICCIÓN SANITARIA
NUMERO III "CUAUTLA"**

LEYENDA:

-  HOSPITAL GENERAL
-  HOSPITAL COMUNITARIO
-  Hospital de la Mujer
-  Centros de Salud
-  Rios
-  Colindancia Estatal
-  Caminos
-  carreteras
-  TerraceriasMor_5mil
-  Autopista
-  Cuerpos de Agua
-  Red de Referencia
-  División Municipal
-  División Jurisdiccional





POBLACIÓN POR ÁREA DE INFLUENCIA



CLUES: MSSSA001801		NOMBRE CLUES: SAN JOSÉ DE LOS LAURELES		
MUNICIPIO SEDE: TLAYACAPAN		LOCALIDAD SEDE: LOS LAURELES (SAN JOSE DE LOS LAURELES)		
TIPOLOGÍA: RURAL DE 01 NÚCLEO BÁSICO		HOSPITAL REFERENCIA: HOSPITAL GENERAL DE CUAUTLA		
CLAVE LOCALIDAD	NOMBRE DE LA LOCALIDAD	COLONIA	POBLACIÓN TOTAL	POBLACIÓN SSM
170230020	Tetlamanco	--	0	0
170260004	Los Laureles (San José de los Laureles)	--	1,685	1,390
TOTAL DE LA POBLACIÓN DE LA UNIDAD MÉDICA			1,685	1,390



MORBILIDAD



Principales causas de Morbilidad en 2021				
Centro de Salud			SAN JOSÉ DE LOS LAURELES	
CLUES			MSSSA001801	
No.	Diagnóstico / CIE 10	Casos	Porcentaje	Tasa
1	Diabetes mellitus no insulino dependiente (Tipo II) (E11-E14)	157	21.4%	1,139.33
2	Hipertensión arterial(I10-I15)	157	21.4%	1,139.33
3	Infección de vías urinarias(N30, N34, N39.0)	128	17.4%	928.88
4	Obesidad(E66)	81	11.0%	587.81
5	Infecciones respiratorias agudas(J00-J06, J20, J21 EXCEPTO J02.0 Y J03.0)	80	10.9%	580.55
6	Infecciones intestinales por otros organismos y las mal definidas(A04, A08-A09 EXCEPTO A08.0)	30	4.1%	217.71
7	Vulvovaginitis(N76)	21	2.9%	152.39
8	Úlceras, gastritis y duodenitis(K25-K29)	14	1.9%	101.60
9	Amebiasis intestinal(A06.0-A06.3, A06.9)	13	1.8%	94.34
10	Depresión(F32)	9	1.2%	65.31
	Otros diagnósticos	45	6.1%	326.56
	Total	735	100.0%	5,333.82
Población SSM			1,378	



INDICADOR	C.S. SAN JOSÉ DE LOS LAURELES (CLUES: MSSSA001801)				
	REPORTE SIS				
	2017	2018	2019	2020	2021
Total de Embarazadas 1era vez	18	17	19	16	32
Total de Embarazadas Adolescentes 1era vez.	3	5	7	3	7
Total de Pacientes Contrareferidos	1	0	0	31	41
Total de Pacientes de usuarios activos de MPF	57	65	53	40	484
Total de Pacientes Referidos	88	88	67	31	41
Total DM en control	16	11	14	10	1
Total DM en tratamiento	35	32	26	21	2
Total HTA en control	17	9	16	7	1
Total HTA en tratamiento	25	23	19	13	1

Fuente: Cubos Dinámicos DGIS, Subsistema de Prestación de Servicios 2017-2021*.

*Valores preliminares al corte de diciembre 2021.



INFRAESTRUCTURA, RECURSO HUMANO Y PRODUCTIVIDAD



NOMBRE: SAN JOSÉ DE LOS LAURELES

CLUES: MSSSA001801

JURISDICCIÓN: CUAUTLA

CONCEPTO	2021 *
INFRAESTRUCTURA	
CONSULTORIOS	2
GENERALES	1
ESTOMATOLOGÍA	1
OTROS	0
RECURSO HUMANO	
MÉDICOS EN CONTACTO	2
GENERALES	0
ODONTÓLOGOS	1
MÉDICOS PASANTES	1
P.DE MEDICINA	1
P. DE ODONTOLOGÍA	0

CONCEPTO	2021 *
PERSONAL DE ENFERMERÍA	2
ENFERMERAS EN CONTACTO	2
ENFERMERAS OTRAS ACTIVIDADES	0
CONSULTA OTORGADA	
CONSULTA EXTERNA	2,114
CONSULTA GENERAL	1,901
CONSULTA ODONTOLÓGICA	213
INDICADORES DE PRODUCTIVIDAD 1/	
CONSULTA GENERAL POR MÉDICO GENERAL 2/	7.5
CONSULTA ODONTOLÓGICA 3/	0.8

La información corresponde al cierre anual de 2021.

1/ Se consideran 252 días hábiles.

2/ Incluye consulta general y médicos generales más pasantes de medicina.

3/ Incluye consulta odontológica y odontólogos más pasantes de odontología.

Fuente: Cubos dinámicos de información DGIS, 2021. Sub

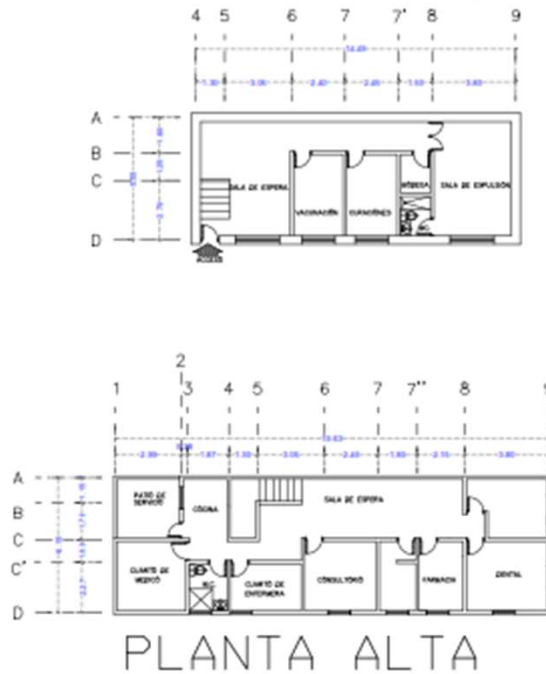
sistema de Prestación de Servicios 2021*, Subsistema de Información de Equipamiento, Recursos Humanos e Infraestructura para la Atención a la Salud (SINERHIAS) 2021*



PLANO ARQUITECTÓNICO



CS San José de los Laureles: Plano arquitectónico



PLANTA ALTA



CENTRO DE SALUD:	FECHA DE CONSTRUCCIÓN:	
LOS LAURELES - SAN JOSE DE LOS LAURELES		
JURISDICCION SANITARIA:	03 CUAUTLA	
MUNICIPIO:	TLAYACAPAN LOCALIDAD:	
	SAN JOSE DE LOS LAURELES	
PLANO:	PLANTA ARQUITECTONICA.	
CLAVE CULES:	FECHA DE ACTUALIZACIÓN:	VALIDO:
MSSSAD01801	02/2022	
REALIZO LEVANTAMIENTO:		



SERVICIOS
DE SALUD



C.S NACATONGO



C.S NACATONGO





POBLACIÓN POR ÁREA DE INFLUENCIA



CLUES: MSSSA001813		NOMBRE CLUES: NACATONGO		
MUNICIPIO SEDE: TLAYACAPAN		LOCALIDAD SEDE: NACATONGO		
TIPOLOGÍA: RURAL DE 01 NÚCLEO BÁSICO		HOSPITAL REFERENCIA: HOSPITAL GENERAL DE CUAUTLA		
CLAVE LOCALIDAD	NOMBRE DE LA LOCALIDAD	COLONIA	POBLACIÓN TOTAL	POBLACIÓN SSM
170260006	Nacatongo	--	1,151	952
170260010	Jardines de Tlayacapan	--	160	78
170260013	Paraíso del Sol [Club Privado]	--	2	2
170260017	Colonia Texalo (La Cerámica)	--	366	247
170260019	Valle de Oaxtepec	--	98	75
170260022	Unidad Habitacional Lázaro Cárdenas	--	158	121
170260023	Pedregal Tlalli	--	46	29
170260025	Las Calandrias	--	6	6
170260031	La Copalera	--	59	34
170260033	La Cohetería	--	0	0
170260039	Loma del Copal Redondo	--	4	4
170260040	Rancho Correa	--	61	49
170260046	Camino Real los Reyes	--	10	6
170260051	Fraccionamiento Lomas del Paraíso del Sol	--	17	11
TOTAL DE LA POBLACIÓN DE LA UNIDAD MÉDICA			2,138	1,614



Principales causas de Morbilidad en 2021				
Centro de Salud				NACATONGO
CLUES				MSSSA001813
No.	Diagnóstico / CIE 10	Casos	Porcentaje	Tasa
1	Infecciones respiratorias agudas(J00-J06, J20, J21 EXCEPTO J02.0 Y J03.0)	51	27.1%	318.55
2	Infección de vías urinarias(N30, N34, N39.0)	41	21.8%	256.09
3	Infecciones intestinales por otros organismos y las mal definidas(A04, A08-A09 EXCEPTO A08.0)	27	14.4%	168.64
4	Vulvovaginitis(N76)	9	4.8%	56.21
5	Tricomoniasis urogenital(A59.0)	8	4.3%	49.97
6	Diabetes mellitus no insulino dependiente (Tipo II)(E11-E14)	8	4.3%	49.97
7	Candidiasis urogenital(B37.3-B37.4)	5	2.7%	31.23
8	Intoxicación alimentaria bacteriana(A05)	5	2.7%	31.23
9	Otitis media aguda(H65.0-H65.1)	3	1.6%	18.74
10	Úlceras, gastritis y duodenitis(K25-K29)	3	1.6%	18.74
	Otros diagnósticos	28	14.9%	174.89
	Total	188	100.0%	1,174.27
	Población SSM		1,601	



	C.S. NACATONGO (CLUES: MSSSA001813)				
INDICADOR	REPORTE SIS				
	2017	2018	2019	2020	2021
Total de Embarazadas 1era vez	52	31	71	17	0
Total de Embarazadas Adolescentes 1era vez.	6	12	9	5	0
Total de Pacientes Contrareferidos	0	0	1	19	0
Total de Pacientes de usuarios activos de MPF	0	17	140	149	1548
Total de Pacientes Referidos	124	63	85	19	0
Total DM en control	10	4	5	12	3
Total DM en tratamiento	29	21	14	15	4
Total HTA en control	16	7	4	8	2
Total HTA en tratamiento	22	21	12	12	3

Fuente: Cubos Dinámicos DGIS, Subsistema de Prestación de Servicios 2017-2021*.

*Valores preliminares al corte de diciembre 2021.



INFRAESTRUCTURA, RECURSO HUMANO Y PRODUCTIVIDAD

**NOMBRE: NACATONGO****CLUES: MSSSA001813****JURISDICCIÓN: CUAUTLA**

CONCEPTO	2021 *
INFRAESTRUCTURA	
CONSULTORIOS	1
GENERALES	1
ESTOMATOLOGÍA	0
OTROS	0
RECURSO HUMANO	
MÉDICOS EN CONTACTO	1
GENERALES	0
ODONTÓLOGOS	0
MÉDICOS PASANTES	1
P.DE MEDICINA	1
P. DE ODONTOLOGÍA	0

CONCEPTO	2021 *
PERSONAL DE ENFERMERÍA	2
ENFERMERAS EN CONTACTO	2
ENFERMERAS OTRAS ACTIVIDADES	0
CONSULTA OTORGADA	
CONSULTA EXTERNA	0
CONSULTA GENERAL	0
CONSULTA ODONTOLÓGICA	0
INDICADORES DE PRODUCTIVIDAD 1/	
CONSULTA GENERAL POR MÉDICO GENERAL 2/	0.0
CONSULTA ODONTOLÓGICA 3/	0.0

La información corresponde al cierre anual de 2021.

1/ Se consideran 252 días hábiles.

2/ Incluye consulta general y médicos generales más pasantes de medicina.


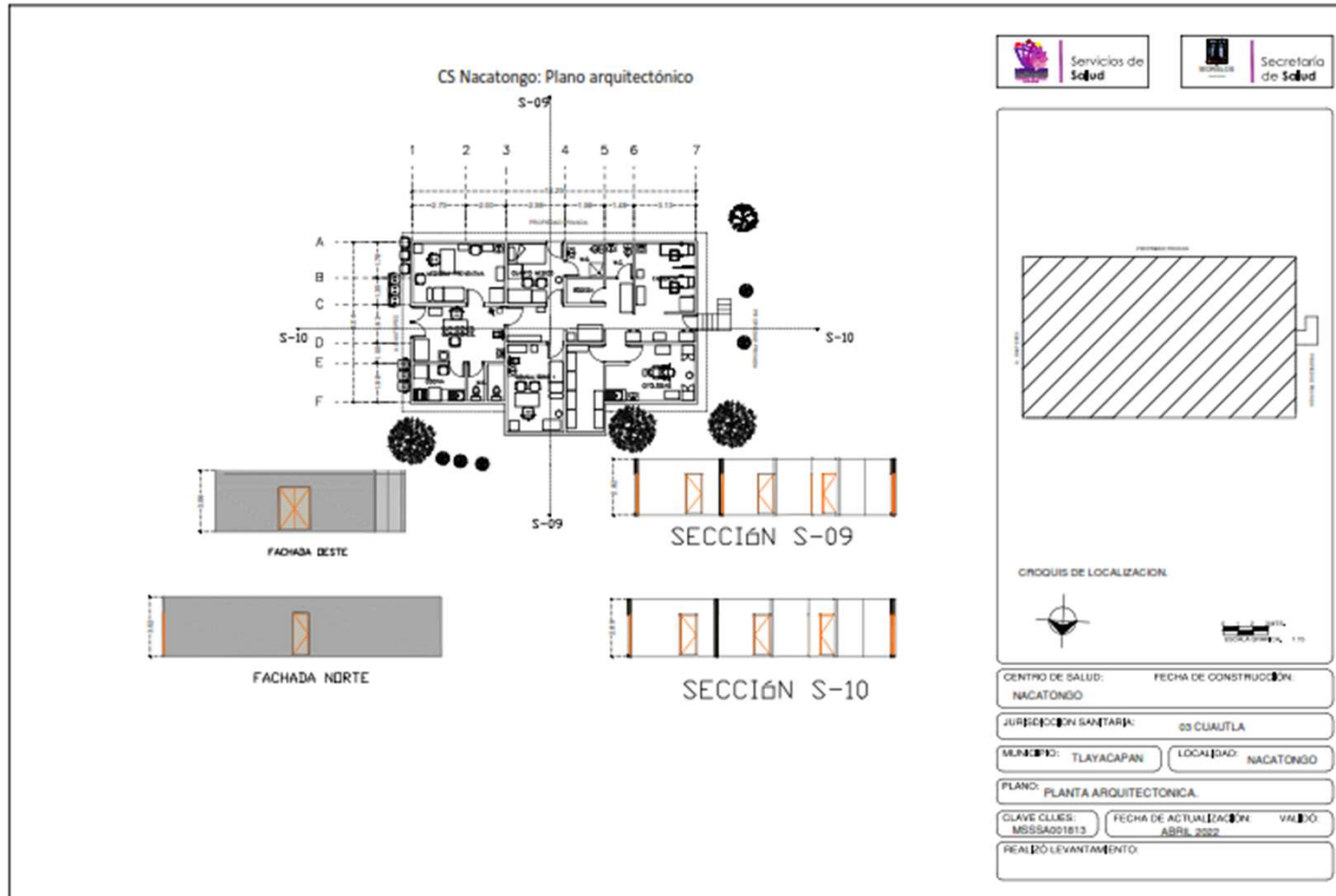
3/ Incluye consulta odontológica y odontólogos más pasantes de odontología.

Fuente: Cubos dinámicos de información DGIS, 2021. Sub

sistema de Prestación de Servicios 2021*, Subsistema de Información de Equipamiento, Recursos Humanos e Infraestructura para la Atención a la Salud (SINERHIAS) 2021*



PLANO ARQUITECTÓNICO



CENTRO DE SALUD: NACATONGO	FECHA DE CONSTRUCCION:
JURISDICCION SANITARIA: 03 CUAUTLA	
MUNICIPIO: TLAYACAPAN	LOCALIDAD: NACATONGO
PLANO: PLANTA ARQUITECTONICA	
CLAVE CLUES: MSSA001813	FECHA DE ACTUALIZACION: ABRIL 2022
REALIZÓ LEVANTAMIENTO:	



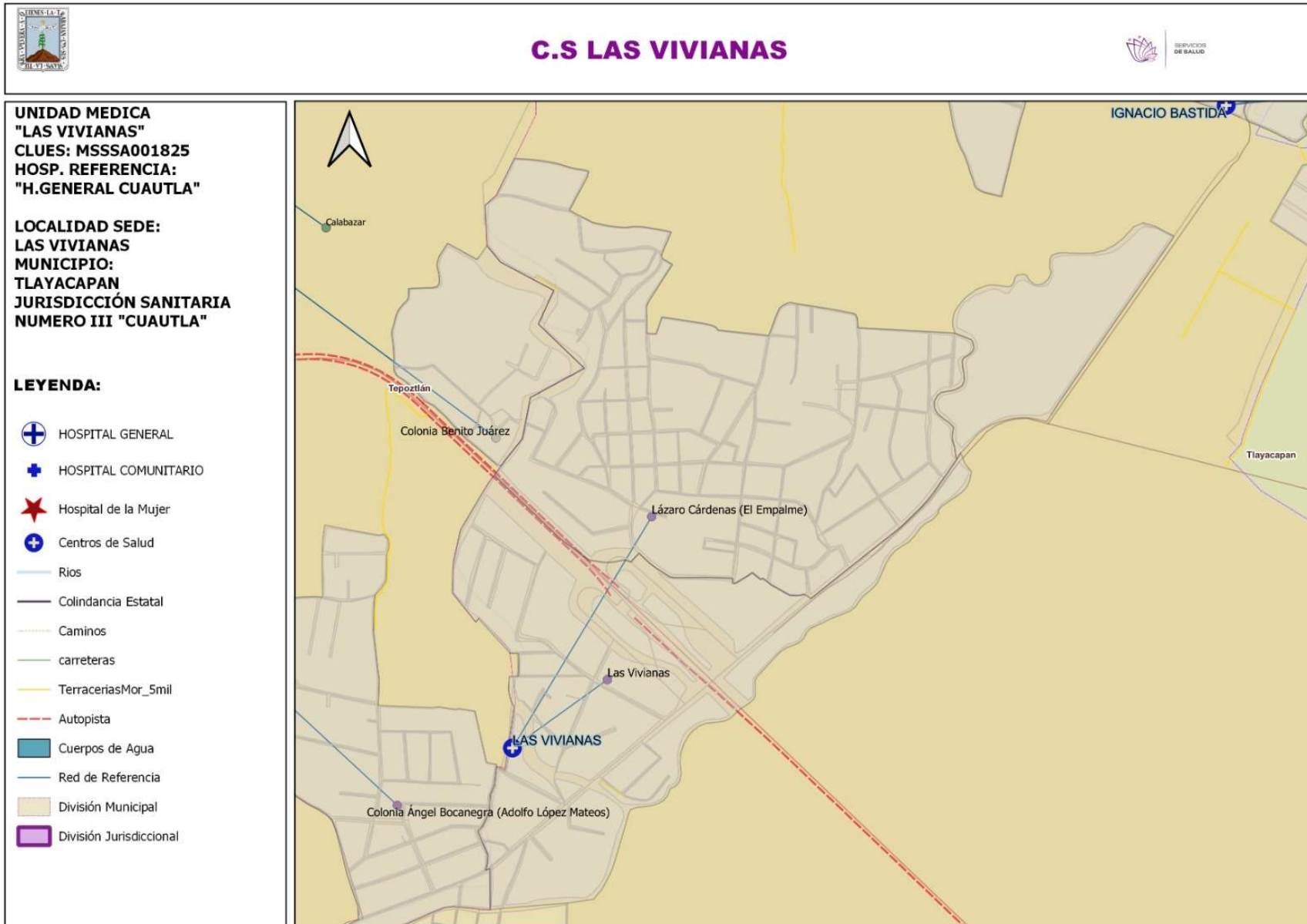
SERVICIOS
DE SALUD



C.S. LAS VIVIANAS



C.S. LAS VIVIANAS





POBLACIÓN POR ÁREA DE INFLUENCIA



CLUES: MSSSA001825		NOMBRE CLUES: LAS VIVIANAS		
MUNICIPIO SEDE: TLAYACAPAN		LOCALIDAD SEDE: LAS VIVIANAS		
TIPOLOGÍA: RURAL DE 01 NÚCLEO BÁSICO		HOSPITAL REFERENCIA: HOSPITAL GENERAL DE CUAUTLA		
CLAVE LOCALIDAD	NOMBRE DE LA LOCALIDAD	COLONIA	POBLACIÓN TOTAL	POBLACIÓN SSM
170260008	Las Vivianas	--	954	726
170290025	Lázaro Cárdenas (El Empalme)	--	1,664	1,208
TOTAL DE LA POBLACIÓN DE LA UNIDAD MÉDICA			2,618	1,934



MORBILIDAD



Principales causas de Morbilidad en 2021					
Centro de Salud				LAS VIVIANAS	
CLUES				MSSSA001825	
No.	Diagnóstico / CIE 10	Casos	Porcentaje	Tasa	
1	Infecciones respiratorias agudas(J00-J06, J20, J21 EXCEPTO J02.0 Y J03.0)	140	50.2%	730.31	
2	Infección de vías urinarias(N30, N34, N39.0)	60	21.5%	312.99	
3	Infecciones intestinales por otros organismos y las mal definidas(A04, A08-A09 EXCEPTO A08.0)	29	10.4%	151.28	
4	Intoxicación por picadura de alacrán(T63.2, X22)	20	7.2%	104.33	
5	Violencia intrafamiliar(Y07.0-Y07.2)	7	2.5%	36.52	
6	Otitis media aguda(H65.0-H65.1)	4	1.4%	20.87	
7	Vulvovaginitis(N76)	4	1.4%	20.87	
8	Desnutrición leve(E44.1)	3	1.1%	15.65	
9	Otras salmonelosis(A02)	2	0.7%	10.43	
10	Escabiosis(B86)	2	0.7%	10.43	
	Otros diagnósticos	8	2.9%	41.73	
	Total	279	100.0%	1,455.40	
	Población SSM			1,917	



INDICADOR	C.S. LAS VIVIANAS (CLUES: MSSSA001825)				
	REPORTE SIS				
	2017	2018	2019	2020	2021
Total de Embarazadas 1era vez	23	26	52	50	7
Total de Embarazadas Adolescentes 1era vez.	5	7	6	9	2
Total de Pacientes Contrareferidos	7	1	0	20	26
Total de Pacientes de usuarios activos de MPF	55	90	81	62	921
Total de Pacientes Referidos	63	84	23	20	26
Total DM en control	14	18	18	17	1
Total DM en tratamiento	52	40	26	34	10
Total HTA en control	40	42	26	28	10
Total HTA en tratamiento	45	44	26	35	11

Fuente: Cubos Dinámicos DGIS, Subsistema de Prestación de Servicios 2017-2021*.

*Valores preliminares al corte de diciembre 2021.



INFRAESTRUCTURA, RECURSO HUMANO Y PRODUCTIVIDAD



NOMBRE: LAS VIVIANAS

CLUES: MSSSA001825

JURISDICCIÓN: CUAUTLA

CONCEPTO	2021 *
INFRAESTRUCTURA	
CONSULTORIOS	1
GENERALES	1
ESTOMATOLOGÍA	0
OTROS	0
RECURSO HUMANO	
MÉDICOS EN CONTACTO	1
GENERALES	1
ODONTÓLOGOS	0
MÉDICOS PASANTES	0
P.DE MEDICINA	0
P. DE ODONTOLOGÍA	0

CONCEPTO	2021 *
PERSONAL DE ENFERMERÍA	
ENFERMERAS EN CONTACTO	1
ENFERMERAS OTRAS ACTIVIDADES	0
CONSULTA OTORGADA	
CONSULTA EXTERNA	428
CONSULTA GENERAL	428
CONSULTA ODONTOLÓGICA	0
INDICADORES DE PRODUCTIVIDAD 1/	
CONSULTA GENERAL POR MÉDICO GENERAL 2/	1.7
CONSULTA ODONTOLÓGICA 3/	0.0

La información corresponde al cierre anual de 2021.

1/ Se consideran 252 días hábiles.

2/ Incluye consulta general y médicos generales más pasantes de medicina.

3/ Incluye consulta odontológica y odontólogos más pasantes de odontología.

Fuente: Cubos dinámicos de información DGIS, 2021. Sub

sistema de Prestación de Servicios 2021*, Subsistema de Información de Equipamiento, Recursos Humanos e Infraestructura para la Atención a la Salud (SINERHIAS) 2021*



PLANO ARQUITECTÓNICO

