



FICHAS TÉCNICAS

CENTROS DE SALUD

XOCHITEPEC



MUNICIPIO: XOCHITEPEC

JURISDICCIÓN SANITARIA I

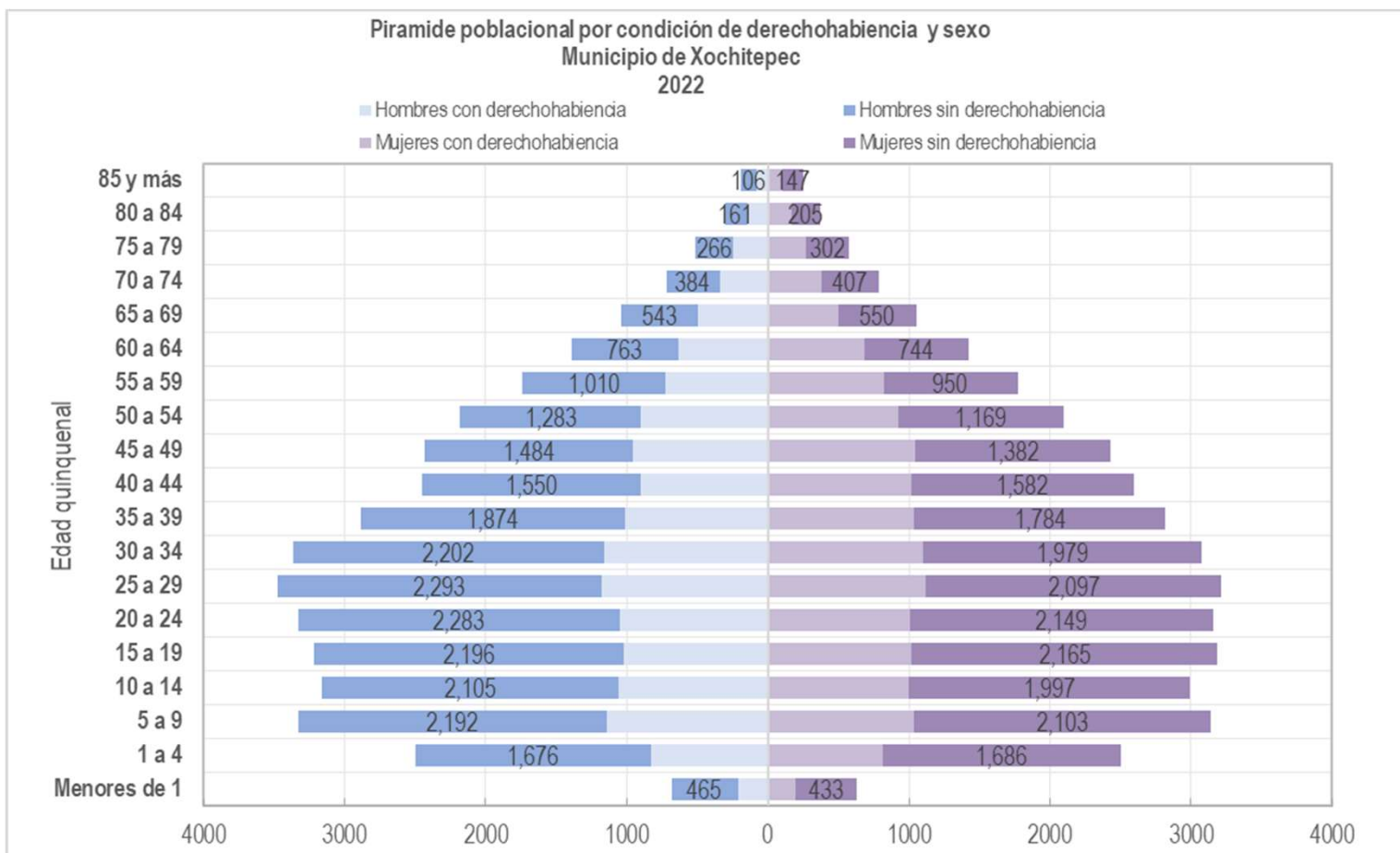


UNIDADES DE SALUD

UNIDADES DE PRIMER NIVEL: 6
UNIDADES DE SEGUNDO NIVEL: 0
UNIDADES DE TERCER NIVEL: 0
UNIDADES MÉDICAS MÓVILES: 0



PIRÁMIDE POBLACIONAL



Fuente: Estimación de población generada a partir de la población total del estado de Morelos del año 2022 de las estimaciones de la DGIS (disponible en: <http://sinbao8.salud.gob.mx/cubos/poblacion/poblacion.htm>) y la estimación de la población de municipios del estado de Morelos generada por el Departamento de Programación de la Subdirección de Planeación y Desarrollo.



Edad Quinquenal	POBLACIÓN MUNICIPIO DE XOCHITEPEC, MORELOS 2022.						Total población 2022
	Hombres			Mujeres			
	Hombres con derechohabiencia	Hombres sin derechohabiencia	Total Hombres	Mujeres con derechohabiencia	Mujeres sin derechohabiencia	Total Mujeres	
Menores de 1	212	465	677	199	433	632	1,309
1 a 4	825	1,676	2,501	814	1,686	2,500	5,001
5 a 9	1,139	2,192	3,331	1,041	2,103	3,144	6,475
10 a 14	1,061	2,105	3,166	998	1,997	2,995	6,161
15 a 19	1,022	2,196	3,218	1,021	2,165	3,186	6,404
20 a 24	1,047	2,283	3,330	1,008	2,149	3,157	6,487
25 a 29	1,180	2,293	3,473	1,120	2,097	3,217	6,690
30 a 34	1,163	2,202	3,365	1,101	1,979	3,080	6,445
35 a 39	1,015	1,874	2,889	1,036	1,784	2,820	5,709
40 a 44	899	1,550	2,449	1,015	1,582	2,597	5,046
45 a 49	953	1,484	2,437	1,046	1,382	2,428	4,865
50 a 54	899	1,283	2,182	927	1,169	2,096	4,278
55 a 59	729	1,010	1,739	823	950	1,773	3,512
60 a 64	629	763	1,392	682	744	1,426	2,818
65 a 69	492	543	1,035	505	550	1,055	2,090
70 a 74	337	384	721	380	407	787	1,508
75 a 79	243	266	509	275	302	577	1,086
80 a 84	144	161	305	172	205	377	682
85 y más	80	106	186	107	147	254	440
Total	14,069	24,836	38,905	14,270	23,831	38,101	77,006

Fuente: Estimación de población generada a partir de la población total del estado de Morelos del año 2022 de las estimaciones de la DGIS (disponible en: <http://sinbao8.salud.gob.mx/cubos/poblacion/poblacion.htm>) y la estimación de la población de municipios del estado de Morelos generada por el Departamento de Programación de la Subdirección de Planeación y Desarrollo.



C.S ALPUYECA



C.S ALPUYECA



UNIDAD MEDICA "ALPUYECA"
CLUES: MSSSA001866
HOSP. REFERENCIA: "H.G. TEMIXCO"

LOCALIDAD SEDE: ALPUYECA
MUNICIPIO: XOCHITEPEC
JURISDICCION SANITARIA NUMERO I "CUERNAVACA"

LEYENDA:

- ◆ UNEME
- ⊕ HOSPITAL GENERAL
- ⊕ HOSPITAL COMUNITARIO
- ★ Hospital de la Mujer
- ⊕ Centros de Salud
- Rios
- Colindancia Estatal
- Caminos
- carreteras
- TerraceriasMor_5mil
- Autopista
- Cuerpos de Agua
- Red de Referencia
- División Municipal
- División Jurisdiccional





POBLACIÓN POR ÁREA DE INFLUENCIA



CLUES: MSSSA001866		NOMBRE CLUES: ALPUYECA		
MUNICIPIO SEDE: XOCHITEPEC		LOCALIDAD SEDE: ALPUYECA		
TIPOLOGÍA: URBANO DE 08 NÚCLEOS BÁSICOS		HOSPITAL REFERENCIA: HOSPITAL GENERAL DE TEMIXCO		
CLAVE LOCALIDAD	NOMBRE DE LA LOCALIDAD	COLONIA	POBLACIÓN TOTAL	POBLACIÓN SSM
170180025	Santa Cruz Milpillas	--	355	224
170280002	Alpuyeca	--	8,640	5,460
170280015	Coaxcomac	--	265	167
170280016	El Kilómetro 3	--	58	36
170280018	Ampliación la Pintora	--	229	145
170280021	Santa Fe	--	330	208
170280024	Los Frailes (Kilómetro 5.5)	--	0	0
170280029	Campo los Tamarindos (Los Cuartos)	--	45	28
170280040	El Crucero (El Kilómetro 100)	--	45	28
170280048	Los Regadillos (El Carrizal)	--	18	11
170280059	El Anacahuite	--	21	13
170280063	Campo Ameyalco	--	282	178
170280068	El Capi (Las Palmas)	--	193	122
170280069	Colonia la Pintora	--	651	412
170280079	Colonia Ampliación 3 de Mayo	--	623	394
170280084	Campo los Olivos	--	127	80
170280086	Colonia 3 de Mayo (El Puente)	--	9	6
170280092	Campo el Corazón	--	15	9
170280096	Loma Bonita	--	5	3
170280108	Campo la Tehuixtlera	--	63	40
170280112	Las Palmas	--	77	49
170280120	Colonia Humberto Gutiérrez Corona	--	717	453
170280125	Buenavista	--	112	71
170280126	Vista Hermosa	--	4	3
TOTAL DE LA POBLACIÓN DE LA UNIDAD MÉDICA			12,884	8,140



MORBILIDAD



Principales causas de Morbilidad en 2021				
Centro de Salud			ALPUYECA	
CLUES			MSSSA001866	
No.	Diagnóstico / CIE 10	Casos	Porcentaje	Tasa
1	Intoxicación por picadura de alacrán(T63.2, X22)	550	48.3%	698.06
2	Infección de vías urinarias(N30, N34, N39.0)	135	11.9%	171.34
3	Infecciones respiratorias agudas(J00-J06, J20, J21 EXCEPTO J02.0 Y J03.0)	108	9.5%	137.07
4	Faringitis y amigdalitis estreptocócicas(J02.0, J03.0)	53	4.7%	67.27
5	Infecciones intestinales por otros organismos y las mal definidas(A04, A08-A09 EXCEPTO A08.0)	49	4.3%	62.19
6	Vulvovaginitis(N76)	44	3.9%	55.84
7	Obesidad(E66)	29	2.5%	36.81
8	Dengue no grave(A90)	29	2.5%	36.81
9	Otitis media aguda(H65.0-H65.1)	23	2.0%	29.19
10	Úlceras, gastritis y duodenitis(K25-K29)	21	1.8%	26.65
	Otros diagnósticos	98	8.6%	124.38
	Total	1,139	100.0%	1,445.61
	Población SSM		7,879	



INDICADOR	C.S. ALPUYECA (CLUES: MSSSA001866)				
	REPORTE SIS				
	2017	2018	2019	2020	2021
Total de Embarazadas 1era vez	174	171	112	170	238
Total de Embarazadas Adolescentes 1era vez.	51	62	34	55	74
Total de Pacientes Contrareferidos	0	0	0	272	456
Total de Pacientes de usuarios activos de MPF	371	307	337	337	4040
Total de Pacientes Referidos	309	510	369	272	456
Total DM en control	0	23	9	7	32
Total DM en tratamiento	0	95	21	7	75
Total HTA en control	0	36	9	4	49
Total HTA en tratamiento	0	79	14	4	62

Fuente: Cubos Dinámicos DGIS, Subsistema de Prestación de Servicios 2017-2021*.

*Valores preliminares al corte de diciembre 2021.



INFRAESTRUCTURA, RECURSO HUMANO Y PRODUCTIVIDAD

**NOMBRE: ALPUYECA****CLUES: MSSSA001866****JURISDICCIÓN: CUERNAVACA**

CONCEPTO	2021 *
INFRAESTRUCTURA	
CONSULTORIOS	5
GENERALES	3
ESTOMATOLOGÍA	1
OTROS	1
RECURSO HUMANO	
MÉDICOS EN CONTACTO	9
GENERALES	6
ODONTÓLOGOS	2
MÉDICOS PASANTES	1
P.DE MEDICINA	1
P. DE ODONTOLOGÍA	0

CONCEPTO	2021 *
PERSONAL DE ENFERMERÍA	13
ENFERMERAS EN CONTACTO	13
ENFERMERAS OTRAS ACTIVIDADES	0
CONSULTA OTORGADA	
CONSULTA EXTERNA	6,071
CONSULTA GENERAL	5,711
CONSULTA ODONTOLÓGICA	360
INDICADORES DE PRODUCTIVIDAD 1/	
CONSULTA GENERAL POR MÉDICO GENERAL 2/	3.2
CONSULTA ODONTOLÓGICA 3/	0.7

La información corresponde al cierre anual de 2021.

1/ Se consideran 252 días hábiles.

2/ Incluye consulta general y médicos generales más pasantes de medicina.

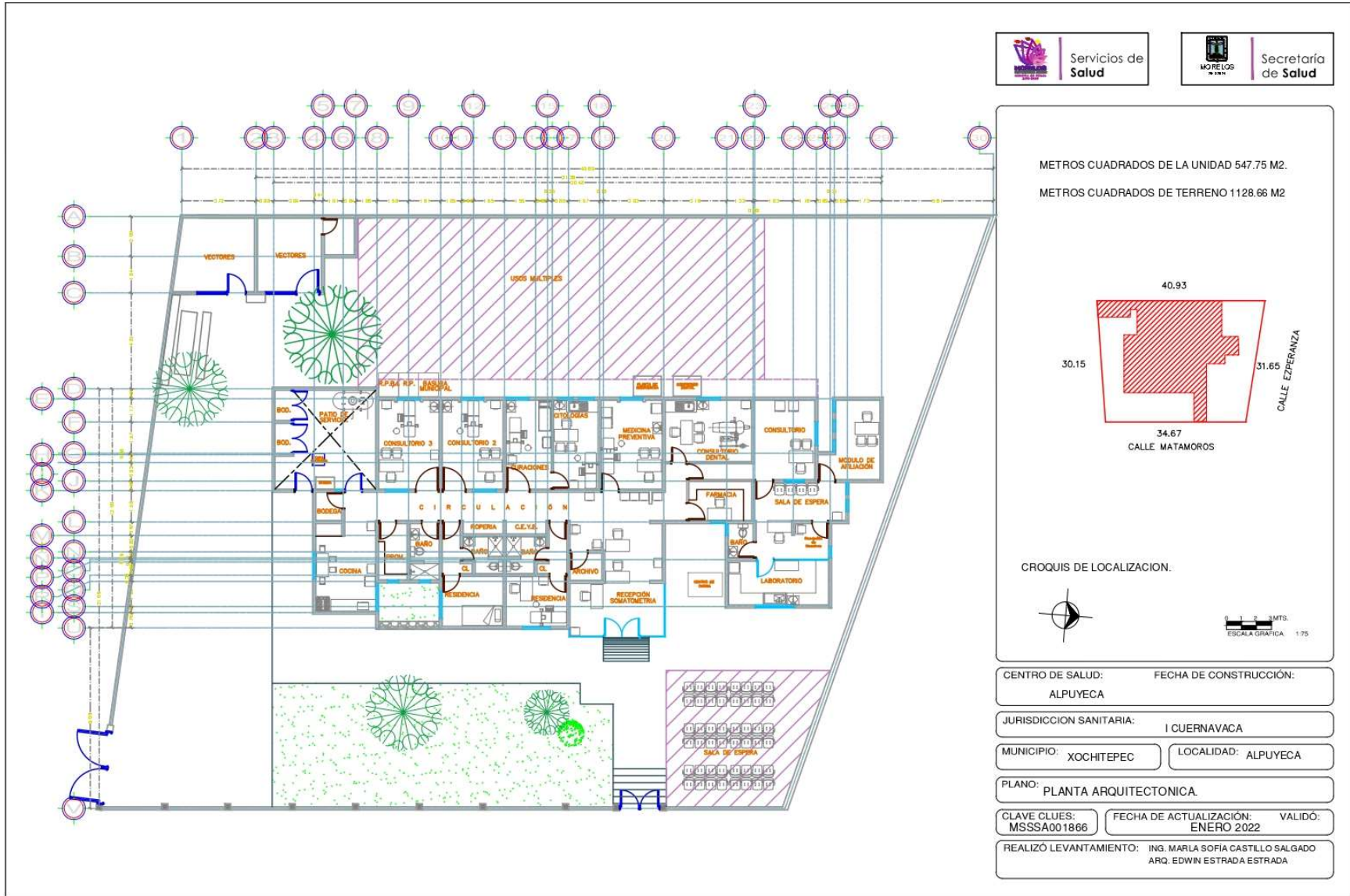
3/ Incluye consulta odontológica y odontólogos más pasantes de odontología.

Fuente: Cubos dinámicos de información DGIS, 2021. Sub

sistema de Prestación de Servicios 2021*, Subsistema de Información de Equipamiento, Recursos Humanos e Infraestructura para la Atención a la Salud (SINERHIAS) 2021*



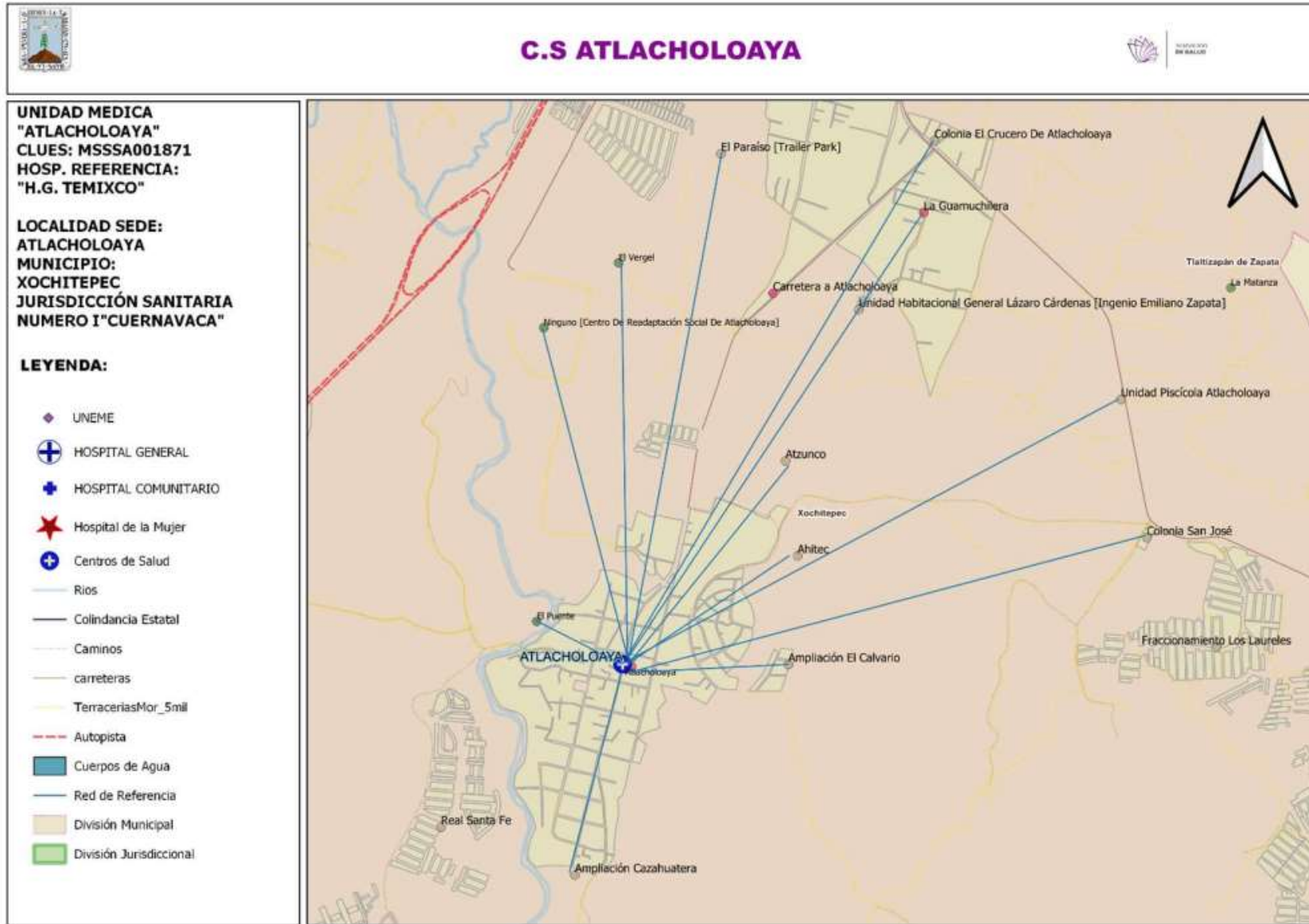
PLANO ARQUITECTÓNICO



Fuente: Departamento de Obras, Conservación y Mantenimiento, SSM



C.S ATLACHOLOAYA





POBLACIÓN POR ÁREA DE INFLUENCIA



CLUES: MSSSA001871		NOMBRE CLUES: ATLACHOLOAYA		
MUNICIPIO SEDE: XOCHITEPEC		LOCALIDAD SEDE: ATLACHOLOAYA		
TIPOLOGÍA: URBANO DE 02 NÚCLEOS BÁSICOS		HOSPITAL REFERENCIA: HOSPITAL GENERAL DE TEMIXCO		
CLAVE LOCALIDAD	NOMBRE DE LA LOCALIDAD	COLONIA	POBLACIÓN TOTAL	POBLACIÓN SSM
170280003	Atlacholoaya	--	6,642	4,197
170280033	Unidad Piscícola Atlacholoaya	--	113	71
170280034	Carretera a Atlacholoaya	--	361	228
170280035	El Puente	--	0	0
170280039	Colonia el Crucero de Atlacholoaya	--	234	148
170280046	Unidad Habitacional General Lázaro Cárdenas [Ingenio Emiliano Zapata]	--	61	38
170280052	Ahitec	--	80	50
170280055	El Paraíso [Trailer Park]	--	54	34
170280057	El Vergel	--	0	0
170280060	Atzunco	--	76	48
170280071	La Guamuchilera	--	408	258
170280094	Campo Solís	--	258	163
170280102	Ampliación Cazahuatera	--	21	13
170280103	Ampliación el Calvario	--	155	98
170280118	Colonia San José	--	98	62
170280124	Real Santa Fe	--	468	296
170280127	Cerro del Metzontzin	--	10	7
TOTAL DE LA POBLACIÓN DE LA UNIDAD MÉDICA			9,039	5,711



Principales causas de Morbilidad en 2021				
Centro de Salud			ATLACHOLOAYA	
CLUES			MSSSA001871	
No.	Diagnóstico / CIE 10	Casos	Porcentaje	Tasa
1	Infecciones respiratorias agudas(J00-J06, J20, J21 EXCEPTO J02.0 Y J03.0)	380	32.4%	736.01
2	Infección de vías urinarias(N30, N34, N39.0)	183	15.6%	354.45
3	Infecciones intestinales por otros organismos y las mal definidas(A04, A08-A09 EXCEPTO A08.0)	154	13.1%	298.28
4	Otitis media aguda(H65.0-H65.1)	58	4.9%	112.34
5	Tuberculosis respiratoria(A15-A16)	57	4.9%	110.40
6	Amebiasis intestinal(A06.0-A06.3, A06.9)	49	4.2%	94.91
7	Conjuntivitis(H10)	41	3.5%	79.41
8	Úlceras, gastritis y duodenitis(K25-K29)	35	3.0%	67.79
9	Faringitis y amigdalitis estreptocócicas(J02.0, J03.0)	33	2.8%	63.92
10	Gingivitis y enfermedad periodontal(K05)	29	2.5%	56.17
	Otros diagnósticos	155	13.2%	300.21
	Total	1,174	100.0%	2,273.87
	Población SSM		5,163	



INDICADOR	C.S. ATLACHOLOAYA (CLUES: MSSSA001871)				
	REPORTE SIS				
	2017	2018	2019	2020	2021
Total de Embarazadas 1era vez	44	48	54	66	94
Total de Embarazadas Adolescentes 1era vez.	11	12	16	25	30
Total de Pacientes Contrareferidos	1	0	0	179	138
Total de Pacientes de usuarios activos de MPF	168	179	191	208	2266
Total de Pacientes Referidos	91	160	217	179	138
Total DM en control	0	10	19	32	17
Total DM en tratamiento	0	38	33	62	57
Total HTA en control	0	19	12	20	16
Total HTA en tratamiento	0	29	20	27	23

Fuente: Cubos Dinámicos DGIS, Subsistema de Prestación de Servicios 2017-2021*.

*Valores preliminares al corte de diciembre 2021.



INFRAESTRUCTURA, RECURSO HUMANO Y PRODUCTIVIDAD

**NOMBRE: ATLACHOLOAYA****CLUES: MSSSA001871****JURISDICCIÓN: CUERNAVACA**

CONCEPTO	2021 *
INFRAESTRUCTURA	
CONSULTORIOS	2
GENERALES	2
ESTOMATOLOGÍA	0
OTROS	0
RECURSO HUMANO	
MÉDICOS EN CONTACTO	1
GENERALES	1
ODONTÓLOGOS	0
MÉDICOS PASANTES	0
P.DE MEDICINA	0
P. DE ODONTOLOGÍA	0

CONCEPTO	2021 *
PERSONAL DE ENFERMERÍA	5
ENFERMERAS EN CONTACTO	5
ENFERMERAS OTRAS ACTIVIDADES	0
CONSULTA OTORGADA	
CONSULTA EXTERNA	3,744
CONSULTA GENERAL	3,744
CONSULTA ODONTOLÓGICA	0
INDICADORES DE PRODUCTIVIDAD 1/	
CONSULTA GENERAL POR MÉDICO GENERAL 2/	14.9
CONSULTA ODONTOLÓGICA 3/	0.0

La información corresponde al cierre anual de 2021.

1/ Se consideran 252 días hábiles.

2/ Incluye consulta general y médicos generales más pasantes de medicina.

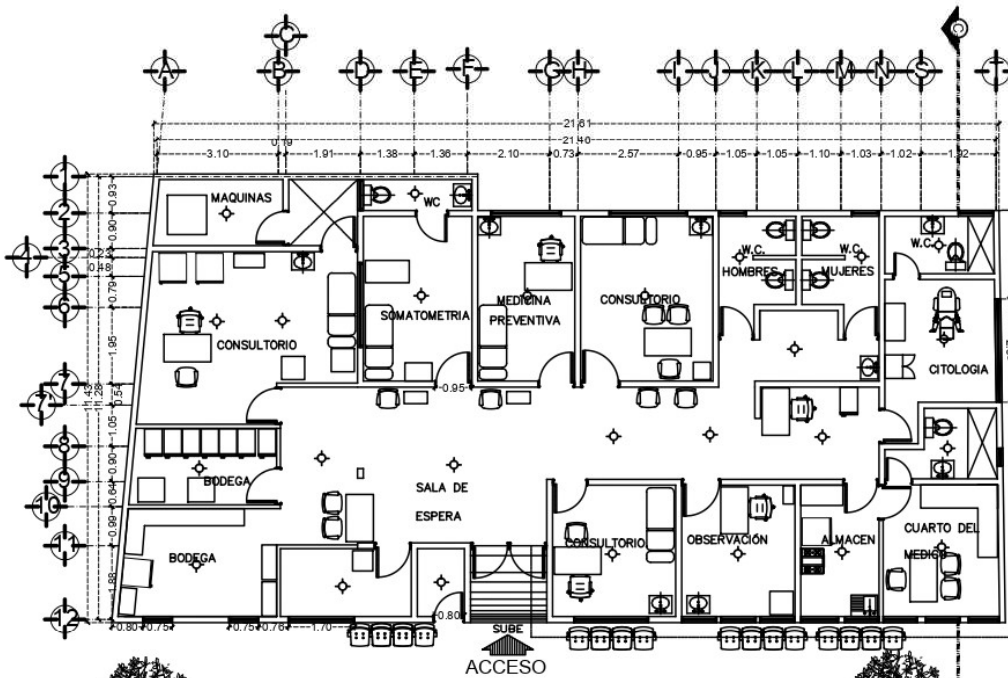
3/ Incluye consulta odontológica y odontólogos más pasantes de odontología.

Fuente: Cubos dinámicos de información DGIS, 2021. Sub

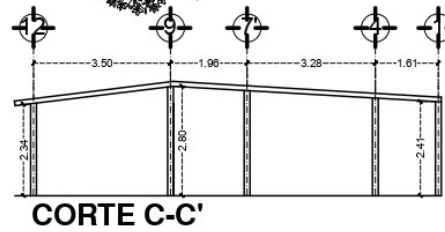
sistema de Prestación de Servicios 2021*, Subsistema de Información de Equipamiento, Recursos Humanos e Infraestructura para la Atención a la Salud (SINERHIAS) 2021*



PLANO ARQUITECTÓNICO

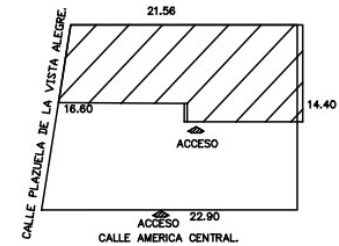


ATLACHOLOAYA
SITUACIÓN ACTUAL



CORTE C-C'

METROS CUADRADOS DE LA UNIDAD 241.66 M2.
METROS CUADRADOS DE TERRENO 377.91 M2.

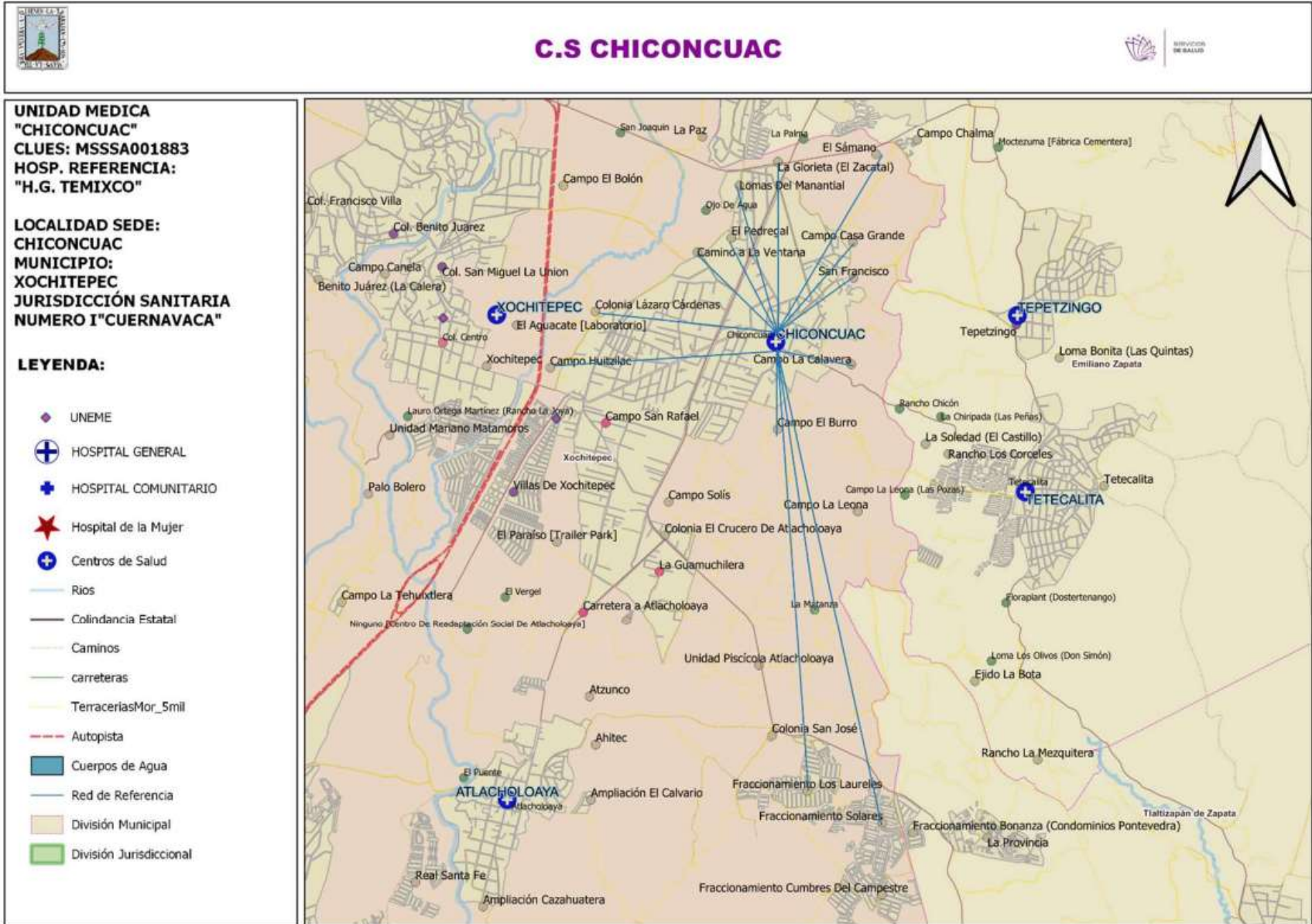


CROQUIS DE LOCALIZACION.

CENTRO DE SALUD: ATLACHOLOAYA	FECHA DE CONSTRUCCIÓN:
JURISDICCION SANITARIA: I CUERNAVACA	
MUNICIPIO: XOCHITEPEC	LOCALIDAD: ATLACHOLOAYA
PLANO: PLANTA ARQUITECTONICA.	
CLAVE CLUES: MSSSA001871	FECHA DE ACTUALIZACIÓN: FEBRERO 2022
REALIZÓ LEVANTAMIENTO: ARQ. ANTONIO VERA TELLEZ	VALIDO:



C.S. CHICONCUAC





POBLACIÓN POR ÁREA DE INFLUENCIA



CLUES: MSSSA001883		NOMBRE CLUES: CHICONCUAC		
MUNICIPIO SEDE: XOCHITEPEC		LOCALIDAD SEDE: CHICONCUAC		
TIPOLOGÍA: URBANO DE 02 NÚCLEOS BÁSICOS		HOSPITAL REFERENCIA: HOSPITAL GENERAL DE TEMIXCO		
CLAVE LOCALIDAD	NOMBRE DE LA LOCALIDAD	COLONIA	POBLACIÓN TOTAL	POBLACIÓN SSM
170280006	Chiconcuac	--	11,019	6,965
170280020	El Pedregal	--	115	73
170280037	Campo el Burro	--	76	48
170280045	Campo Huitzilac	--	5	3
170280062	Camino a la Ventana	--	91	58
170280066	Ojo de Agua	--	0	0
170280067	Fraccionamiento los Laureles	--	795	502
170280077	El Sámano	--	18	11
170280090	Lomas del Manantial	--	34	21
170280095	La Glorieta (El Zacatal)	--	17	11
170280107	Campo Casa Grande	--	53	34
170280109	Colonia Lázaro Cárdenas	--	16	10
170280114	San Francisco	--	148	93
170280119	Campo la Calavera	--	41	26
170280121	Fraccionamiento Cumbres del Campestre	--	470	297
170280122	Fraccionamiento Solares	--	401	253
170280130	La Matanza	--	0	0
TOTAL DE LA POBLACIÓN DE LA UNIDAD MÉDICA			13,299	8,405



Principales causas de Morbilidad en 2021					
Centro de Salud				CHICONCUAC	
CLUES				MSSSA001883	
No.	Diagnóstico / CIE 10	Casos	Porcentaje	Tasa	
1	Infecciones respiratorias agudas(J00-J06, J20, J21 EXCEPTO J02.0 Y J03.0)	52	38.8%	89.55	
2	Infección de vías urinarias(N30, N34, N39.0)	33	24.6%	56.83	
3	Infecciones intestinales por otros organismos y las mal definidas(A04, A08-A09 EXCEPTO A08.0)	15	11.2%	25.83	
4	Intoxicación por picadura de alacrán(T63.2, X22)	10	7.5%	17.22	
5	Vulvovaginitis(N76)	10	7.5%	17.22	
6	Violencia intrafamiliar(Y07.0-Y07.2)	5	3.7%	8.61	
7	Otitis media aguda(H65.0-H65.1)	3	2.2%	5.17	
8	Hepatitis vírica A(B15)	2	1.5%	3.44	
9	Amebiasis intestinal(A06.0-A06.3, A06.9)	1	0.7%	1.72	
10	Diabetes mellitus no insulino dependiente (Tipo II)(E11-E14)	1	0.7%	1.72	
	Otros diagnósticos	2	1.5%	3.44	
	Total	134	100.0%	230.76	
	Población SSM			5,807	



INDICADOR	C.S. CHICONCUAC (CLUES: MSSSA001883)				
	REPORTE SIS				
	2017	2018	2019	2020	2021
Total de Embarazadas 1era vez	90	103	89	72	61
Total de Embarazadas Adolescentes 1era vez.	22	38	29	20	14
Total de Pacientes Contrareferidos	1	2	0	120	110
Total de Pacientes de usuarios activos de MPF	554	455	533	526	5061
Total de Pacientes Referidos	56	110	180	120	110
Total DM en control	56	32	31	11	21
Total DM en tratamiento	76	88	54	13	34
Total HTA en control	52	37	26	9	13
Total HTA en tratamiento	58	66	37	9	13

Fuente: Cubos Dinámicos DGIS, Subsistema de Prestación de Servicios 2017-2021*.

*Valores preliminares al corte de diciembre 2021.



INFRAESTRUCTURA, RECURSO HUMANO Y PRODUCTIVIDAD



NOMBRE: CHICONCUAC

CLUES: MSSSA001883

JURISDICCIÓN: CUERNAVACA

CONCEPTO	2021 *
INFRAESTRUCTURA	
CONSULTORIOS	2
GENERALES	2
ESTOMATOLOGÍA	0
OTROS	0
RECURSO HUMANO	
MÉDICOS EN CONTACTO	3
GENERALES	2
ODONTÓLOGOS	0
MÉDICOS PASANTES	1
P.DE MEDICINA	1
P. DE ODONTOLOGÍA	0

CONCEPTO	2021 *
PERSONAL DE ENFERMERÍA	
ENFERMERAS EN CONTACTO	3
ENFERMERAS OTRAS ACTIVIDADES	0
CONSULTA OTORGADA	
CONSULTA EXTERNA	1,556
CONSULTA GENERAL	1,556
CONSULTA ODONTOLÓGICA	0
INDICADORES DE PRODUCTIVIDAD 1/	
CONSULTA GENERAL POR MÉDICO GENERAL 2/	2.1
CONSULTA ODONTOLÓGICA 3/	0.0

La información corresponde al cierre anual de 2021.

1/ Se consideran 252 días hábiles.

2/ Incluye consulta general y médicos generales más pasantes de medicina.

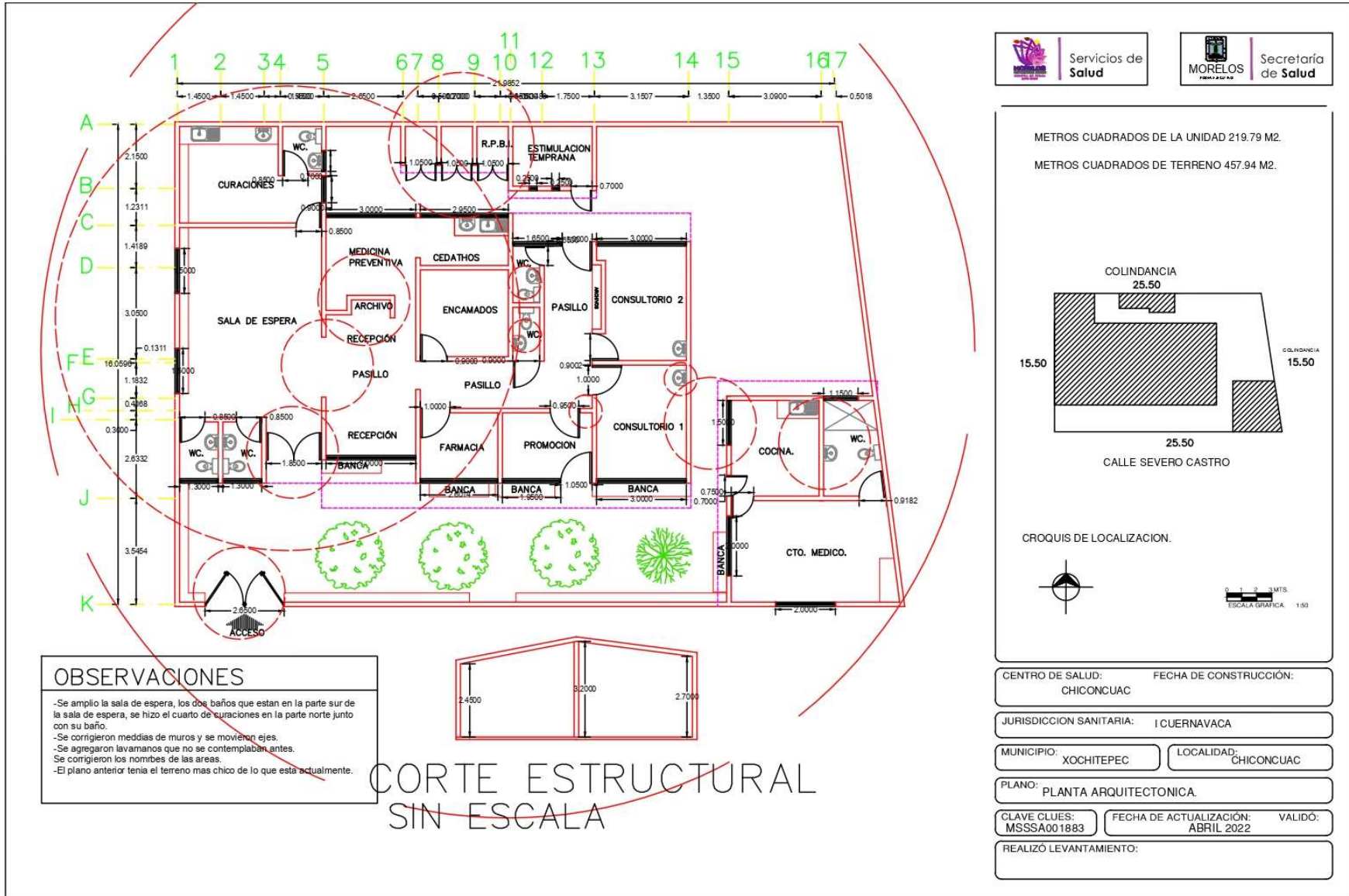
3/ Incluye consulta odontológica y odontólogos más pasantes de odontología.

Fuente: Cubos dinámicos de información DGIS, 2021. Sub

sistema de Prestación de Servicios 2021*, Subsistema de Información de Equipamiento, Recursos Humanos e Infraestructura para la Atención a la Salud (SINERHIAS) 2021*



PLANO ARQUITECTÓNICO





C.S UNIDAD MORELOS 2ª. SECCIÓN



C.S UNIDAD MORELOS 2DA. SECCIÓN.



**UNIDAD MEDICA
"UNIDAD MORELOS
2DA. SECCIÓN"
CLUES: MSSSA001895
HOSP. REFERENCIA:
"H.G. TEMIXCO"**

**LOCALIDAD SEDE:
UNIDAD MORELOS
2DA. SECCIÓN
MUNICIPIO:
XOCHITEPEC
JURISDICCIÓN SANITARIA
NUMERO I "CUERNAVACA"**

LEYENDA:

-  HOSPITAL GENERAL
-  HOSPITAL COMUNITARIO
-  Hospital de la Mujer
-  Centros de Salud
-  Rios
-  Colindancia Estatal
-  Caminos
-  carreteras
-  TerraceriasMor_5mil
-  Autopista
-  Cuerpos de Agua
-  Red de Referencia
-  División Municipal
-  División Jurisdiccional





POBLACIÓN POR ÁREA DE INFLUENCIA



CLUES: MSSSA001895		NOMBRE CLUES: UNIDAD MORELOS 2A. SECCIÓN		
MUNICIPIO SEDE: XOCHITEPEC		LOCALIDAD SEDE: UNIDAD HABITACIONAL JOSE MARIA MORELOS Y PAVON		
TIPOLOGÍA: URBANO DE 02 NÚCLEOS BÁSICOS		HOSPITAL REFERENCIA: HOSPITAL GENERAL DE TEMIXCO		
CLAVE LOCALIDAD	NOMBRE DE LA LOCALIDAD	COLONIA	POBLACIÓN TOTAL	POBLACIÓN SSM
170280030	Unidad Habitacional José María Morelos y Pavón	LOMA BONITA	3,115	2,238
170280030	Unidad Habitacional José María Morelos y Pavón	MORELOS PONIENTE	3,131	2,347
170280030	Unidad Habitacional José María Morelos y Pavón	OBRERA	1,740	1,514
170280072	Loma de Enmedio (Loma Bonita)	--	9	6
170280074	Loma del Tepehuaje	--	16	10
170280085	Colonia Loma Bonita	--	13	8
TOTAL DE LA POBLACIÓN DE LA UNIDAD MÉDICA			8,024	6,123



Principales causas de Morbilidad en 2021				
Centro de Salud			UNIDAD MORELOS 2A. SECCIÓN	
CLUES			MSSSA001895	
No.	Diagnóstico / CIE 10	Casos	Porcentaje	Tasa
1	Infecciones respiratorias agudas(J00-J06, J20, J21 EXCEPTO J02.0 Y J03.0)	152	37.3%	362.51
2	Infecciones intestinales por otros organismos y las mal definidas(A04, A08-A09 EXCEPTO A08.0)	82	20.1%	195.56
3	Vulvovaginitis(N76)	63	15.4%	150.25
4	Infección de vías urinarias(N30, N34, N39.0)	57	14.0%	135.94
5	Violencia intrafamiliar(Y07.0-Y07.2)	17	4.2%	40.54
6	Intoxicación por picadura de alacrán(T63.2, X22)	11	2.7%	26.23
7	Gingivitis y enfermedad periodontal(K05)	11	2.7%	26.23
8	Dengue no grave(A90)	5	1.2%	11.92
9	Desnutrición leve(E44.1)	3	0.7%	7.15
10	COVID-19(U07.1)	2	0.5%	4.77
	Otros diagnósticos	5	1.2%	11.92
	Total	408	100.0%	973.05
Población SSM			4,193	



INDICADOR	C.S. UNIDAD MORELOS 2A. SECCIÓN (CLUES: MSSSA001895)				
	REPORTE SIS				
	2017	2018	2019	2020	2021
Total de Embarazadas 1era vez	39	32	37	17	56
Total de Embarazadas Adolescentes 1era vez.	12	10	8	5	16
Total de Pacientes Contrareferidos	0	0	1	25	130
Total de Pacientes de usuarios activos de MPF	143	175	196	75	1189
Total de Pacientes Referidos	58	59	17	25	130
Total DM en control	9	19	6	18	10
Total DM en tratamiento	27	59	18	35	37
Total HTA en control	16	27	15	20	29
Total HTA en tratamiento	24	50	19	32	45

Fuente: Cubos Dinámicos DGIS, Subsistema de Prestación de Servicios 2017-2021*.

*Valores preliminares al corte de diciembre 2021.



INFRAESTRUCTURA, RECURSO HUMANO Y PRODUCTIVIDAD



NOMBRE: UNIDAD MORELOS 2A. SECCIÓN

CLUES: MSSSA001895

JURISDICCIÓN: CUERNAVACA

CONCEPTO	2021 *
INFRAESTRUCTURA	
CONSULTORIOS	3
GENERALES	2
ESTOMATOLOGÍA	1
OTROS	0
RECURSO HUMANO	
MÉDICOS EN CONTACTO	2
GENERALES	1
ODONTÓLOGOS	1
MÉDICOS PASANTES	0
P.DE MEDICINA	0
P. DE ODONTOLOGÍA	0

CONCEPTO	2021 *
PERSONAL DE ENFERMERÍA	3
ENFERMERAS EN CONTACTO	3
ENFERMERAS OTRAS ACTIVIDADES	0
CONSULTA OTORGADA	
CONSULTA EXTERNA	2,753
CONSULTA GENERAL	2,379
CONSULTA ODONTOLÓGICA	374
INDICADORES DE PRODUCTIVIDAD 1/	
CONSULTA GENERAL POR MÉDICO GENERAL 2/	9.4
CONSULTA ODONTOLÓGICA 3/	1.5

La información corresponde al cierre anual de 2021.

1/ Se consideran 252 días hábiles.

2/ Incluye consulta general y médicos generales más pasantes de medicina.

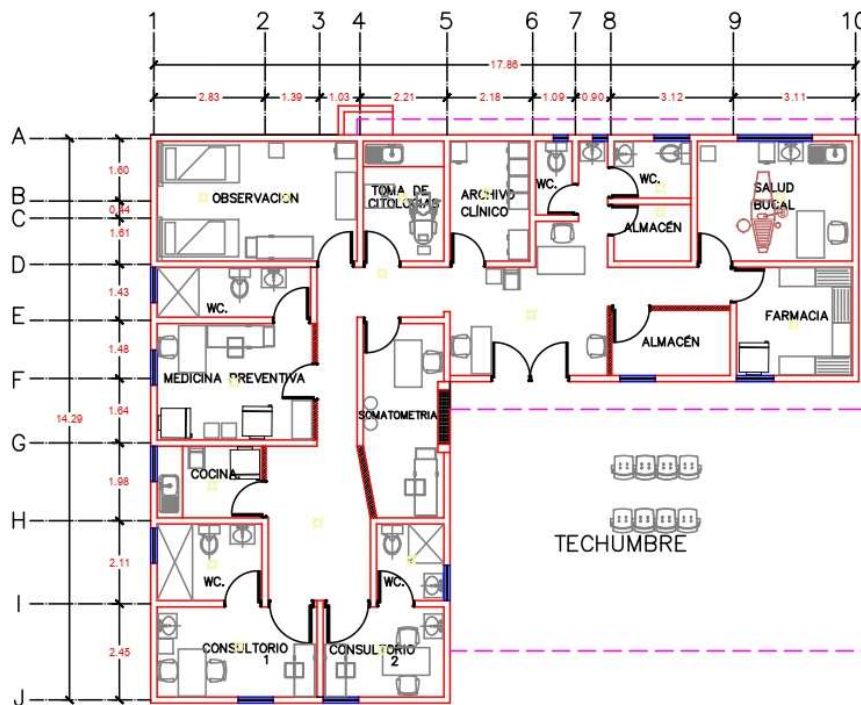
3/ Incluye consulta odontológica y odontólogos más pasantes de odontología.

Fuente: Cubos dinámicos de información DGIS, 2021. Sub

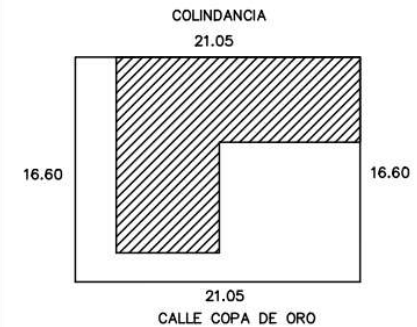
sistema de Prestación de Servicios 2021*, Subsistema de Información de Equipamiento, Recursos Humanos e Infraestructura para la Atención a la Salud (SINERHIAS) 2021*



PLANO ARQUITECTÓNICO



METROS CUADRADOS DE LA UNIDAD 175.49 M2.
METROS CUADRADOS DE TERRENO 349.43 M2.



CROQUIS DE LOCALIZACION.



0 1 2 MTS.
ESCALA GRAFICA: 1:50

CENTRO DE SALUD: UNIDAD MORELOS 2DA SECCIÓN
FECHA DE CONSTRUCCIÓN:

JURISDICCION SANITARIA: JURISDICCION I

MUNICIPIO: XOCHITEPEC LOCALIDAD: UNIDAD HABITACIONAL JOSE MARIA MORELOS 1ª AVION

PLANO: PLANTA ARQUITECTONICA.

CLAVE CLUES: MSSSA001895
FECHA DE ACTUALIZACION: ABRIL 2022
VALIDO:

REALIZÓ LEVANTAMIENTO:



C.S U.H.J. MA MORELOS Y PAVON



UNIDAD MEDICA
"U.H.J MA. MORELOS Y PAVÓN"
CLUES: MSSSA001900
HOSP. REFERENCIA:
"H.G. TEMIXCO"

LOCALIDAD SEDE:
U.H.J MA. MORELOS Y PAVÓN
MUNICIPIO:
XOCHITEPEC
JURISDICCIÓN SANITARIA
NUMERO I "CUERNAVACA"

LEYENDA:

- HOSPITAL GENERAL
- HOSPITAL COMUNITARIO
- Hospital de la Mujer
- Centros de Salud
- Rios
- Colindancia Estatal
- Caminos
- carreteras
- TerraceriasMor_5mil
- Autopista
- Cuerpos de Agua
- Red de Referencia
- División Municipal
- División Jurisdiccional





POBLACIÓN POR ÁREA DE INFLUENCIA



CLUES: MSSSA001900		NOMBRE CLUES: U.H.J. MA.MORELOS Y PAVÓN		
MUNICIPIO SEDE: XOCHITEPEC		LOCALIDAD SEDE: UNIDAD HABITACIONAL JOSE MARIA MORELOS Y PAVON		
TIPOLOGÍA: URBANO DE 02 NÚCLEOS BÁSICOS		HOSPITAL REFERENCIA: HOSPITAL GENERAL DE TEMIXCO		
CLAVE LOCALIDAD	NOMBRE DE LA LOCALIDAD	COLONIA	POBLACIÓN TOTAL	POBLACIÓN SSM
170180001	Temixco	AEROPUERTO	4,093	2,566
170180001	Temixco	MORELOS ORIENTE	2,356	1,049
170180063	Colonia Aeropuerto 5ta. Sección los Pinos	--	240	152
170180068	Colonia Aeropuerto (Campo los Lechosos)	--	60	38
170280030	Unidad Habitacional José María Morelos y Pavón	LAS FLORES	795	502
170280030	Unidad Habitacional José María Morelos y Pavón	LAS ROSAS	420	266
170280030	Unidad Habitacional José María Morelos y Pavón	MORELOS ORIENTE	9,584	6,784
170280030	Unidad Habitacional José María Morelos y Pavón	UNIDAD MORELOS	1,196	489
170280075	Plan de Tlazala	--	26	17
170280111	Colonia las Flores	--	949	600
TOTAL DE LA POBLACIÓN DE LA UNIDAD MÉDICA			19,719	12,463



Principales causas de Morbilidad en 2021				
Centro de Salud			U.H.J. MA.MORELOS Y PAVÓN	
CLUES			MSSSA001900	
No.	Diagnóstico / CIE 10	Casos	Porcentaje	Tasa
1	Infecciones respiratorias agudas(J00-J06, J20, J21 EXCEPTO J02.0 Y J03.0)	212	29.5%	257.59
2	Infección de vías urinarias(N30, N34, N39.0)	160	22.3%	194.41
3	Vulvovaginitis(N76)	86	12.0%	104.50
4	Infecciones intestinales por otros organismos y las mal definidas(A04, A08-A09 EXCEPTO A08.0)	64	8.9%	77.76
5	Desnutrición leve(E44.1)	38	5.3%	46.17
6	Obesidad(E66)	30	4.2%	36.45
7	Úlceras, gastritis y duodenitis(K25-K29)	22	3.1%	26.73
8	Violencia intrafamiliar(Y07.0-Y07.2)	15	2.1%	18.23
9	Conjuntivitis(H10)	12	1.7%	14.58
10	Intoxicación por picadura de alacrán(T63.2, X22)	12	1.7%	14.58
	Otros diagnósticos	67	9.3%	81.41
	Total	718	100.0%	872.42
Población SSM		8,230		



INDICADOR	C.S. U.H.J. MA.MORELOS Y PAVÓN (CLUES: MSSSA001900)				
	REPORTE SIS				
	2017	2018	2019	2020	2021
Total de Embarazadas 1era vez	132	87	89	40	84
Total de Embarazadas Adolescentes 1era vez.	39	20	19	8	29
Total de Pacientes Contrareferidos	2	0	11	21	345
Total de Pacientes de usuarios activos de MPF	290	257	220	231	2931
Total de Pacientes Referidos	141	216	208	21	345
Total DM en control	1	23	31	20	24
Total DM en tratamiento	3	98	91	52	52
Total HTA en control	0	60	66	38	45
Total HTA en tratamiento	2	77	79	54	56

Fuente: Cubos Dinámicos DGIS, Subsistema de Prestación de Servicios 2017-2021*.

*Valores preliminares al corte de diciembre 2021.



INFRAESTRUCTURA, RECURSO HUMANO Y PRODUCTIVIDAD

**NOMBRE: U.H.J. MA.MORELOS Y PAVÓN****CLUES: MSSSA001900****JURISDICCIÓN: CUERNAVACA**

CONCEPTO	2021 *
INFRAESTRUCTURA	
CONSULTORIOS	2
GENERALES	2
ESTOMATOLOGÍA	0
OTROS	0
RECURSO HUMANO	
MÉDICOS EN CONTACTO	1
GENERALES	1
ODONTÓLOGOS	0
MÉDICOS PASANTES	0
P.DE MEDICINA	0
P. DE ODONTOLOGÍA	0

CONCEPTO	2021 *
PERSONAL DE ENFERMERÍA	2
ENFERMERAS EN CONTACTO	2
ENFERMERAS OTRAS ACTIVIDADES	0
CONSULTA OTORGADA	
CONSULTA EXTERNA	1,815
CONSULTA GENERAL	1,815
CONSULTA ODONTOLÓGICA	0
INDICADORES DE PRODUCTIVIDAD 1/	
CONSULTA GENERAL POR MÉDICO GENERAL 2/	7.2
CONSULTA ODONTOLÓGICA 3/	0.0

La información corresponde al cierre anual de 2021.

1/ Se consideran 252 días hábiles.

2/ Incluye consulta general y médicos generales más pasantes de medicina.

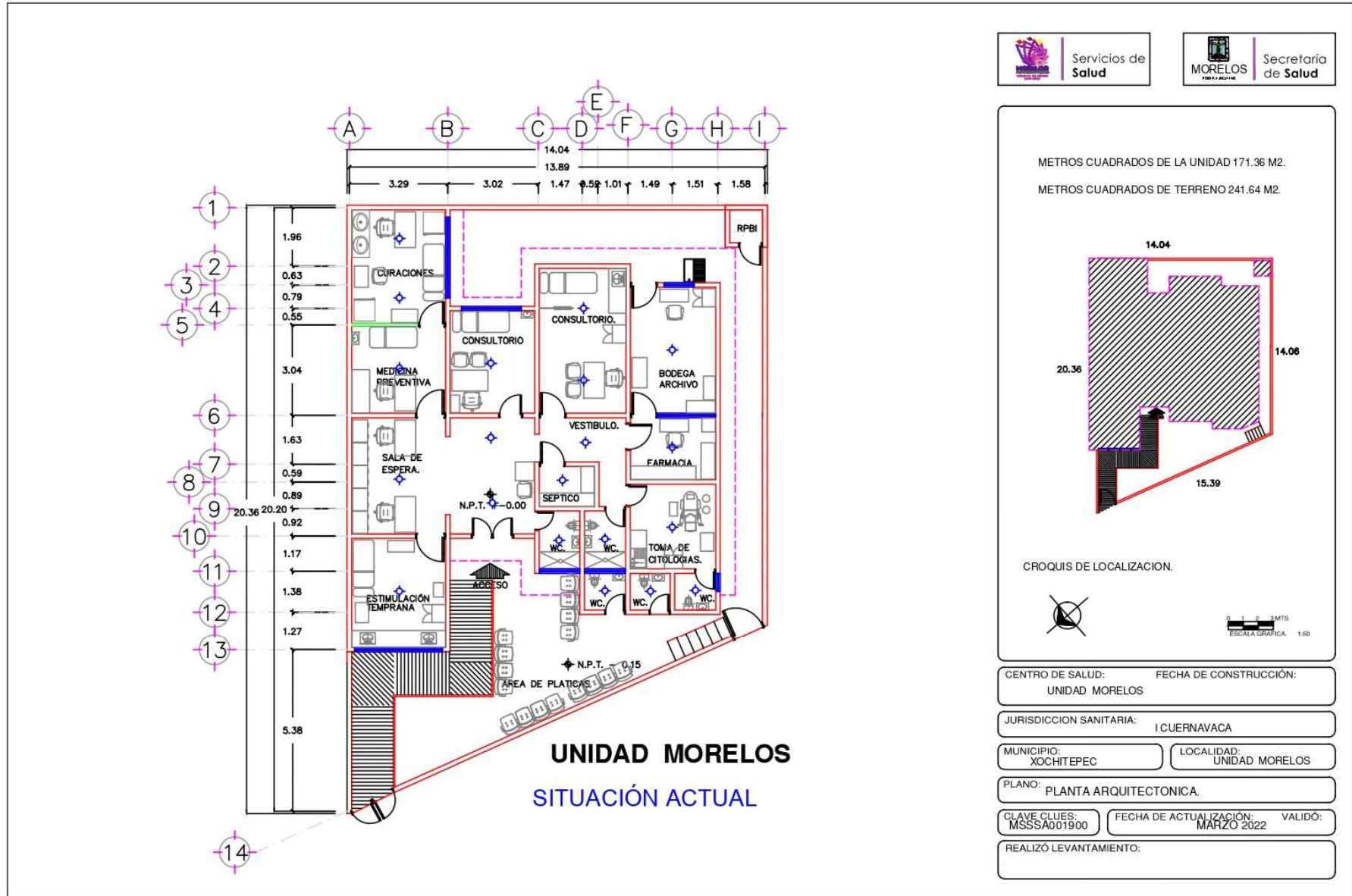
3/ Incluye consulta odontológica y odontólogos más pasantes de odontología.

Fuente: Cubos dinámicos de información DGIS, 2021. Sub

sistema de Prestación de Servicios 2021*, Subsistema de Información de Equipamiento, Recursos Humanos e Infraestructura para la Atención a la Salud (SINERHIAS) 2021*



PLANO ARQUITECTÓNICO



Fuente: Departamento de Obras, Conservación y Mantenimiento, SSM



C.S. XOCHITEPEC



C.S. XOCHITEPEC

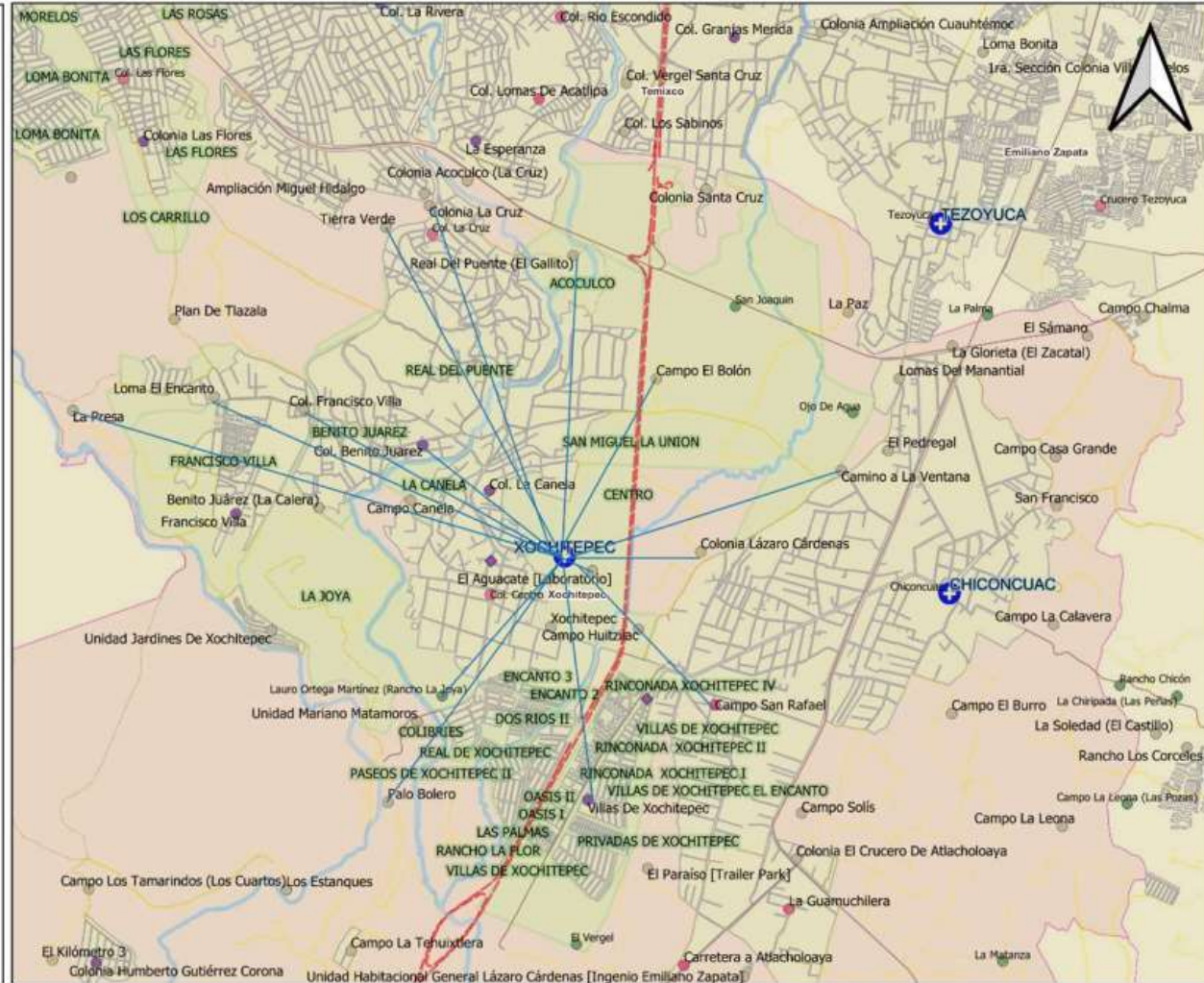


**UNIDAD MEDICA
"XOCHITEPEC"
CLUES: MSSSA002315
HOSP. REFERENCIA:
"H.G. TEMIXCO"**

**LOCALIDAD SEDE:
XOCHITEPEC
MUNICIPIO:
XOCHITEPEC
JURISDICCIÓN SANITARIA
NUMERO I "CUERNAVACA"**

LEYENDA:

- ◆ UNEME
- ⊕ HOSPITAL GENERAL
- ⊕ HOSPITAL COMUNITARIO
- ★ Hospital de la Mujer
- ⊕ Centros de Salud
- Rios
- Colindancia Estatal
- Caminos
- carreteras
- TerraceriasMor_5mil
- Autopista
- Cuerpos de Agua
- Red de Referencia
- División Municipal
- División Jurisdiccional





POBLACIÓN POR ÁREA DE INFLUENCIA



CLUES: MSSSA002315		NOMBRE CLUES: XOCHITEPEC		
MUNICIPIO SEDE: XOCHITEPEC		LOCALIDAD SEDE: XOCHITEPEC		
TIPOLOGÍA: URBANO DE 03 NÚCLEOS BÁSICOS		HOSPITAL REFERENCIA: HOSPITAL GENERAL DE TEMIXCO		
CLAVE LOCALIDAD	NOMBRE DE LA LOCALIDAD	COLONIA	POBLACIÓN TOTAL	POBLACIÓN SSM
170280001	Xochitepec	BENITO JUAREZ	2,924	1,846
170280001	Xochitepec	CENTRO	2,899	1,832
170280001	Xochitepec	FRANCISCO VILLA	1,854	672
170280001	Xochitepec	LA CANELA	80	50
170280001	Xochitepec	LA CRUZ	2,253	1,424
170280001	Xochitepec	REAL DEL PUENTE	1,315	832
170280001	Xochitepec	SAN MIGUEL LA UNION	376	238
170280005	Francisco Villa	--	1,716	385
170280012	Palo Bolero	--	29	19
170280031	Lauro Ortega Martínez (Rancho la Joya)	--	0	0
170280058	El Aguacate [Laboratorio]	--	87	55
170280064	Campo el Bolón	--	10	7
170280070	Los Estanques	--	9	6
170280073	Loma el Encanto	--	237	150
170280076	La Presa	--	29	19
170280080	Tierra Verde	--	12	7
170280087	La Esperanza	--	955	204
170280097	Unidad Jardines de Xochitepec	--	244	154
170280098	Unidad Mariano Matamoros	--	8	5
170280100	Colonia Aocolco (La Cruz)	--	155	98
170280101	Colonia la Cruz	--	22	14
170280104	Villas de Xochitepec	--	8,762	2,837
170280105	Benito Juárez (La Calera)	--	83	52
170280106	Campo Canela	--	212	134
170280110	Campo San Rafael	--	1,556	956
170280113	Real del Puente (El Gallito)	--	31	20
170280115	Xochitepec	--	103	65
170280115	Ninguno [Centro de Readaptación Social de Atlacholoaya]	--	3,393	1,212
TOTAL DE LA POBLACIÓN DE LA UNIDAD MÉDICA			29,354	13,293



Principales causas de Morbilidad en 2021				
Centro de Salud			XOCHITEPEC	
CLUES			MSSSA002315	
No.	Diagnóstico / CIE 10	Casos	Porcentaje	Tasa
1	Diabetes mellitus no insulino dependiente (Tipo II)(E11-E14)	72	16.9%	71.94
2	Infecciones respiratorias agudas(J00-J06, J20, J21 EXCEPTO J02.0 Y J03.0)	53	12.5%	52.95
3	Infección de vías urinarias(N30, N34, N39.0)	52	12.2%	51.95
4	Infecciones intestinales por otros organismos y las mal definidas(A04, A08-A09 EXCEPTO A08.0)	51	12.0%	50.95
5	Hipertensión arterial(I10-I15)	43	10.1%	42.96
6	Vulvovaginitis(N76)	32	7.5%	31.97
7	Tuberculosis respiratoria(A15-A16)	21	4.9%	20.98
8	Intoxicación por picadura de alacrán(T63.2, X22)	12	2.8%	11.99
9	Mordeduras por perro(W54)	12	2.8%	11.99
10	Gingivitis y enfermedad periodontal(K05)	11	2.6%	10.99
	Otros diagnósticos	66	15.5%	65.94
	Total	425	100.0%	424.62
	Población SSM		10,009	



INDICADOR	C.S. XOCHITEPEC (CLUES: MSSSA002315)				
	REPORTE SIS				
	2017	2018	2019	2020	2021
Total de Embarazadas 1era vez	95	89	89	39	40
Total de Embarazadas Adolescentes 1era vez.	37	29	27	10	10
Total de Pacientes Contrareferidos	1	3	3	44	51
Total de Pacientes de usuarios activos de MPF	661	654	356	381	4901
Total de Pacientes Referidos	191	185	139	44	51
Total DM en control	17	25	7	17	15
Total DM en tratamiento	97	105	30	19	23
Total HTA en control	78	78	41	16	18
Total HTA en tratamiento	101	102	45	19	24

Fuente: Cubos Dinámicos DGIS, Subsistema de Prestación de Servicios 2017-2021*.

*Valores preliminares al corte de diciembre 2021.



INFRAESTRUCTURA, RECURSO HUMANO Y PRODUCTIVIDAD



NOMBRE: XOCHITEPEC

CLUES: MSSSA002315

JURISDICCIÓN: CUERNAVACA

CONCEPTO	2021 *
INFRAESTRUCTURA	
CONSULTORIOS	4
GENERALES	3
ESTOMATOLOGÍA	1
OTROS	0
RECURSO HUMANO	
MÉDICOS EN CONTACTO	4
GENERALES	1
ODONTÓLOGOS	1
MÉDICOS PASANTES	2
P.DE MEDICINA	2
P. DE ODONTOLOGÍA	0

CONCEPTO	2021 *
PERSONAL DE ENFERMERÍA	5
ENFERMERAS EN CONTACTO	5
ENFERMERAS OTRAS ACTIVIDADES	0
CONSULTA OTORGADA	
CONSULTA EXTERNA	1,692
CONSULTA GENERAL	1,501
CONSULTA ODONTOLÓGICA	191
INDICADORES DE PRODUCTIVIDAD 1/	
CONSULTA GENERAL POR MÉDICO GENERAL 2/	2.0
CONSULTA ODONTOLÓGICA 3/	0.8

La información corresponde al cierre anual de 2021.

1/ Se consideran 252 días hábiles.

2/ Incluye consulta general y médicos generales más pasantes de medicina.

3/ Incluye consulta odontológica y odontólogos más pasantes de odontología.

Fuente: Cubos dinámicos de información DGIS, 2021. Sub

sistema de Prestación de Servicios 2021*, Subsistema de Información de Equipamiento, Recursos Humanos e Infraestructura para la Atención a la Salud (SINERHIAS) 2021*

