



FICHAS TÉCNICAS
CENTROS DE SALUD

ZACATEPEC

The bottom of the page features a decorative graphic composed of several overlapping, semi-transparent geometric shapes in various shades of purple and grey, creating a layered, mountain-like effect.



MUNICIPIO: ZACATEPEC

JURISDICCIÓN SANITARIA II

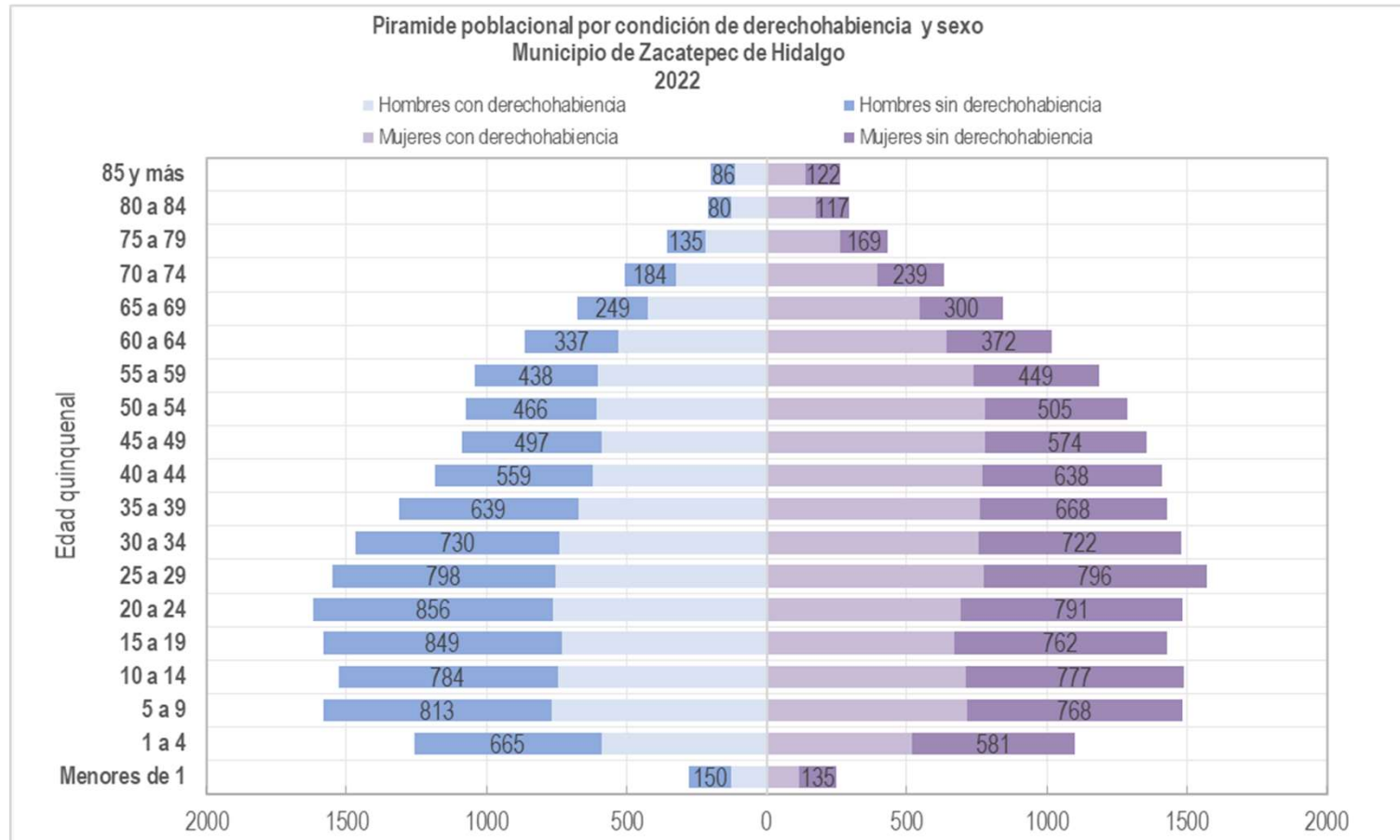


UNIDADES DE SALUD

- UNIDADES DE PRIMER NIVEL: 1
- UNIDADES DE SEGUNDO NIVEL: 1
- UNIDADES DE TERCER NIVEL:
- UNIDADES MÉDICAS MÓVILES:



PIRÁMIDE POBLACIONAL



Fuente: Estimación de población generada a partir de la población total del estado de Morelos del año 2022 de las estimaciones de la DGIS (disponible en: <http://sinbao8.salud.gob.mx/cubos/poblacion/poblacion.htm>) y la estimación de la población de municipios del estado de Morelos generada por el Departamento de Programación de la Subdirección de Planeación y Desarrollo.

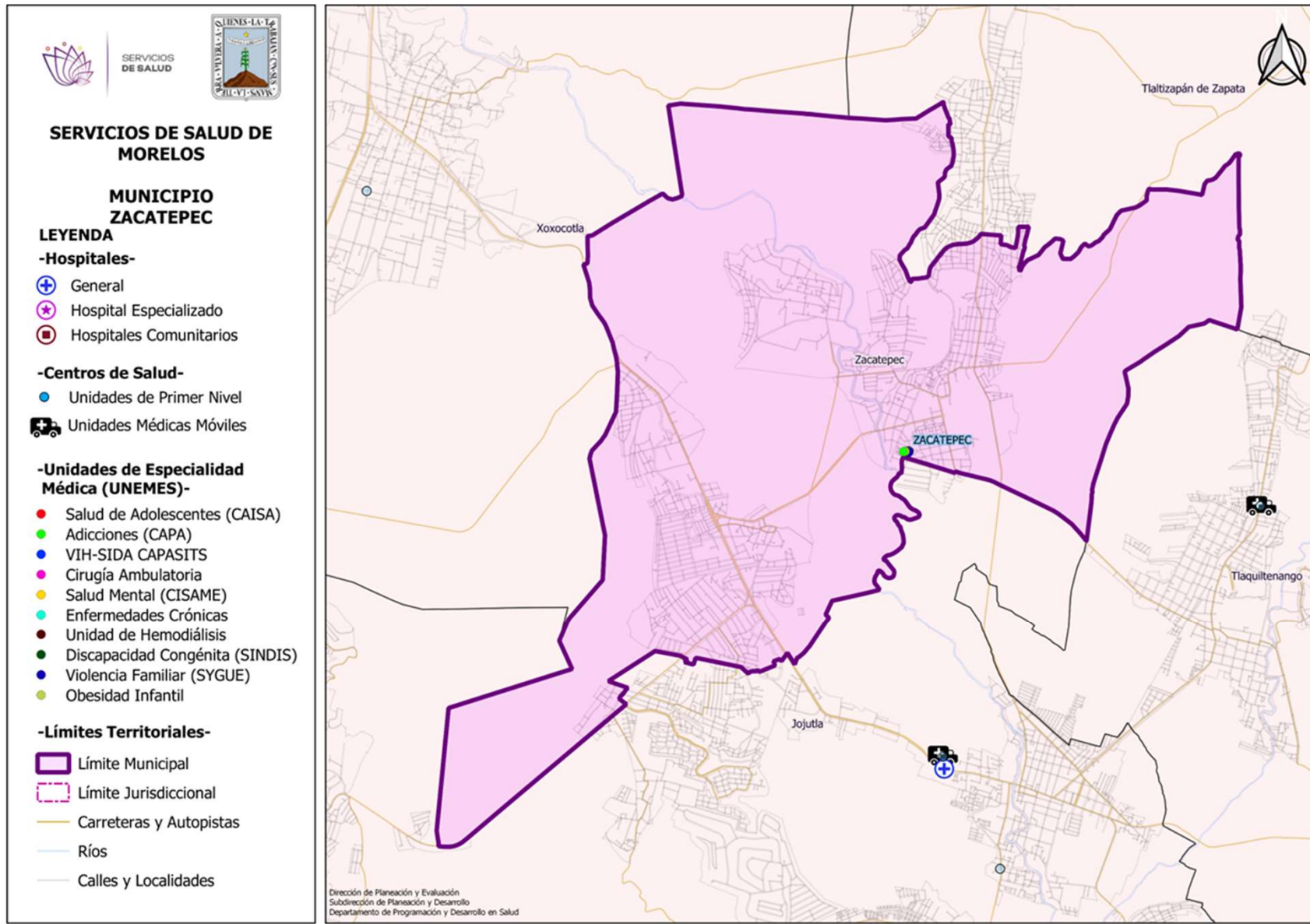


Edad Quinquenal	POBLACIÓN MUNICIPIO DE ZACATEPEC, MORELOS 2022.						Total población 2022
	Hombres			Mujeres			
	Hombres con derechohabiencia	Hombres sin derechohabiencia	Total Hombres	Mujeres con derechohabiencia	Mujeres sin derechohabiencia	Total Mujeres	
Menores de 1	126	150	276	116	135	251	527
1 a 4	591	665	1,256	521	581	1,102	2,358
5 a 9	768	813	1,581	717	768	1,485	3,066
10 a 14	745	784	1,529	713	777	1,490	3,019
15 a 19	733	849	1,582	668	762	1,430	3,012
20 a 24	762	856	1,618	694	791	1,485	3,103
25 a 29	753	798	1,551	774	796	1,570	3,121
30 a 34	739	730	1,469	759	722	1,481	2,950
35 a 39	673	639	1,312	760	668	1,428	2,740
40 a 44	623	559	1,182	773	638	1,411	2,593
45 a 49	590	497	1,087	781	574	1,355	2,442
50 a 54	607	466	1,073	781	505	1,286	2,359
55 a 59	603	438	1,041	738	449	1,187	2,228
60 a 64	528	337	865	644	372	1,016	1,881
65 a 69	425	249	674	545	300	845	1,519
70 a 74	322	184	506	395	239	634	1,140
75 a 79	220	135	355	264	169	433	788
80 a 84	127	80	207	177	117	294	501
85 y más	112	86	198	140	122	262	460
Total	10,047	9,315	19,362	10,960	9,485	20,445	39,807

Fuente: Estimación de población generada a partir de la población total del estado de Morelos del año 2022 de las estimaciones de la DGIS (disponible en: <http://sinbao8.salud.gob.mx/cubos/poblacion/poblacion.htm>) y la estimación de la población de municipios del estado de Morelos generada por el Departamento de Programación de la Subdirección de Planeación y Desarrollo.



UBICACIÓN GEOGRÁFICA





C.S. ZACATEPEC



**UNIDAD MEDICA
"ZACATEPEC"**
CLUES: MSSSA002081
HOSP. REFERENCIA:
"H.G. JOJUTLA"

**LOCALIDAD SEDE:
ZACATEPEC**
**MUNICIPIO:
ZACATEPEC**
**JURISDICCIÓN SANITARIA
NUMERO II "JOJUTLA"**

LEYENDA:

-  UNEME
-  HOSPITAL GENERAL
-  HOSPITAL COMUNITARIO
-  Hospital de la Mujer
-  Centros de Salud
-  Rios
-  Colindancia Estatal
-  Caminos
-  carreteras
-  TerraceriasMor_5mil
-  Autopista
-  Cuerpos de Agua
-  Red de Referencia
-  División Municipal
-  División Jurisdiccional





POBLACIÓN POR ÁREA DE INFLUENCIA



CLUES: MSSSA002081		NOMBRE CLUES: ZACATEPEC		
MUNICIPIO SEDE: ZACATEPEC		LOCALIDAD SEDE: ZACATEPEC DE HIDALGO		
TIPOLOGÍA: URBANO DE 05 NÚCLEOS BÁSICOS		HOSPITAL REFERENCIA: HG DE JOJUTLA		
CLAVE LOCALIDAD	NOMBRE DE LA LOCALIDAD	COLONIA	POBLACIÓN TOTAL	POBLACIÓN SSM
170120037	Colonia Álamos (La Frontera)	--	477	226
170120039	Campo San Pablo	--	192	91
170120073	Campo la Purísima	--	26	13
170120082	Frente a la Tranca Campo San Pablo	--	19	9
170240115	Campo San Martín (Prolongación Brígida García)		13	8
170310001	Zacatepec de Hidalgo	--	15,410	7,276
170310002	San Nicolás Galeana	--	20,650	9,751
170310005	San Antonio Chiverías	--	1,509	713
170310011	Colonia Poza Honda	--	366	173
170310022	Colonia Guadalupe Victoria	--	169	80
170310023	La Quebradora	--	1	1
170310027	Ampliación la Quebradora	--	97	46
170310029	10 de Abril	--	353	167
170310030	Colonia el Paraíso	--	244	115
170310031	Rancho los Bigotones	--	109	52
170310032	Ampliación Plutarco Elías Calles	--	23	11
170310033	El Bonete	--	34	16
170310034	Campo de la Presa	--	189	89
170310035	Campo las Avillas	--	31	15
170310036	Colonia Plan de Ayala	--	35	17
170310037	Campo la Victoria	--	28	13
170310038	Rancho Huixcolco	--	0	0
170310039	El Platanar	--	42	20
TOTAL DE LA POBLACIÓN DE LA UNIDAD MÉDICA			40,017	18,902



MORBILIDAD



Principales causas de Morbilidad en 2021					
Centro de Salud				ZACATEPEC	
CLUES				MSSSA002081	
No.	Diagnóstico / CIE 10	Casos	Porcentaje	Tasa	
1	Infecciones respiratorias agudas(J00-J06, J20, J21 EXCEPTO J02.0 Y J03.0)	973	36.9%	525.49	
2	Infección de vías urinarias(N30, N34, N39.0)	516	19.6%	278.68	
3	Infecciones intestinales por otros organismos y las mal definidas(A04, A08-A09 EXCEPTO A08.0)	195	7.4%	105.31	
4	Depresión(F32)	159	6.0%	85.87	
5	Dengue no grave(A90)	126	4.8%	68.05	
6	Candidiasis urogenital(B37.3-B37.4)	101	3.8%	54.55	
7	Gingivitis y enfermedad periodontal(K05)	71	2.7%	38.35	
8	Úlceras, gastritis y duodenitis(K25-K29)	70	2.7%	37.81	
9	Otitis media aguda(H65.0-H65.1)	48	1.8%	25.92	
10	COVID-19(U07.1)	46	1.7%	24.84	
	Otros diagnósticos	332	12.6%	179.30	
	Total	2,637	100.0%	1,424.17	
	Población SSM			18,516	



INDICADOR	C.S. ZACATEPEC (CLUES: MSSSA002081)				
	REPORTE SIS				
	2017	2018	2019	2020	2021
Total de Embarazadas 1era vez	234	292	246	252	107
Total de Embarazadas Adolescentes 1era vez.	62	75	66	50	35
Total de Pacientes Contrareferidos	0	0	2	617	214
Total de Pacientes de usuarios activos de MPF	0	802	926	997	12204
Total de Pacientes Referidos	521	778	590	617	214
Total DM en control	0	30	39	0	1
Total DM en tratamiento	0	122	148	0	1
Total HTA en control	0	98	47	0	0
Total HTA en tratamiento	0	129	124	0	0

Fuente: Cubos Dinámicos DGIS, Subsistema de Prestación de Servicios 2017-2021*.

*Valores preliminares al corte de diciembre 2021.



INFRAESTRUCTURA, RECURSO HUMANO Y PRODUCTIVIDAD



NOMBRE: ZACATEPEC

CLUES: MSSSA002081

JURISDICCIÓN: JOJUTLA

CONCEPTO	2021 *
INFRAESTRUCTURA	
CONSULTORIOS	6
GENERALES	5
ESTOMATOLOGÍA	1
OTROS	0
RECURSO HUMANO	
MÉDICOS EN CONTACTO	8
GENERALES	5
ODONTÓLOGOS	1
MÉDICOS PASANTES	2
P.DE MEDICINA	2
P. DE ODONTOLOGÍA	0

CONCEPTO	2021 *
PERSONAL DE ENFERMERÍA	
ENFERMERAS EN CONTACTO	17
ENFERMERAS OTRAS ACTIVIDADES	1
CONSULTA OTORGADA	
CONSULTA EXTERNA	6,909
CONSULTA GENERAL	6,891
CONSULTA ODONTOLÓGICA	18
INDICADORES DE PRODUCTIVIDAD 1/	
CONSULTA GENERAL POR MÉDICO GENERAL 2/	3.9
CONSULTA ODONTOLÓGICA 3/	0.1

La información corresponde al cierre anual de 2021.

1/ Se consideran 252 días hábiles.

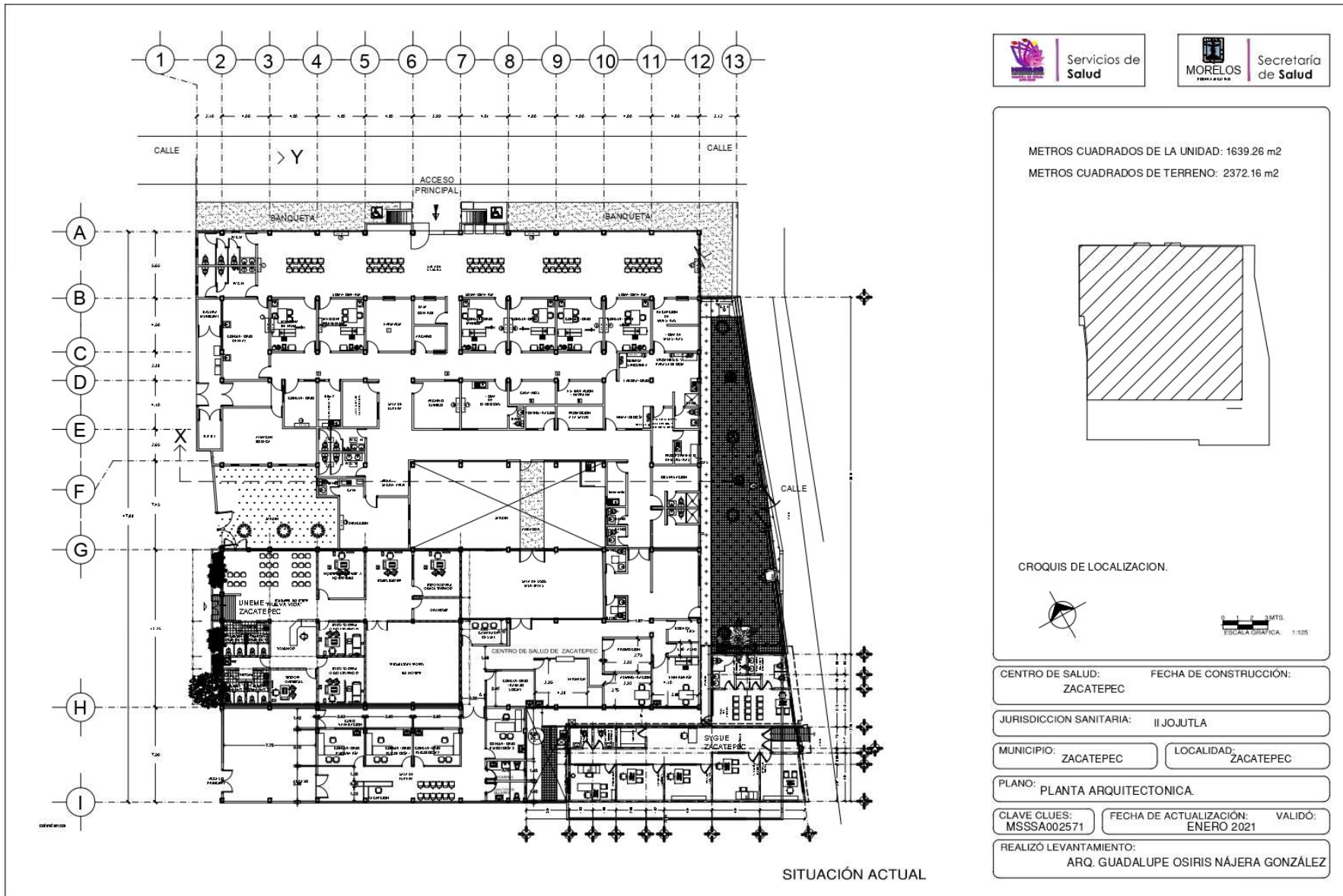
2/ Incluye consulta general y médicos generales más pasantes de medicina.

3/ Incluye consulta odontológica y odontólogos más pasantes de odontología.

Fuente: Cubos dinámicos de información DGIS, 2021. Subsistema de Prestación de Servicios 2021*, Subsistema de Información de Equipamiento, Recursos Humanos e Infraestructura para la Atención a la Salud (SINERHIAS) 2021*



PLANO ARQUITECTÓNICO



Fuente: Departamento de Obras, Conservación y Mantenimiento, SSM