



FICHAS TÉCNICAS

CENTROS DE SALUD

COATETELCO

The bottom of the page features a decorative graphic composed of several overlapping, semi-transparent geometric shapes in various shades of purple and grey, creating a layered, mountain-like effect.



MUNICIPIO: COATETELCO

JURISDICCIÓN SANITARIA I



UNIDADES DE SALUD

UNIDADES DE PRIMER NIVEL: 3

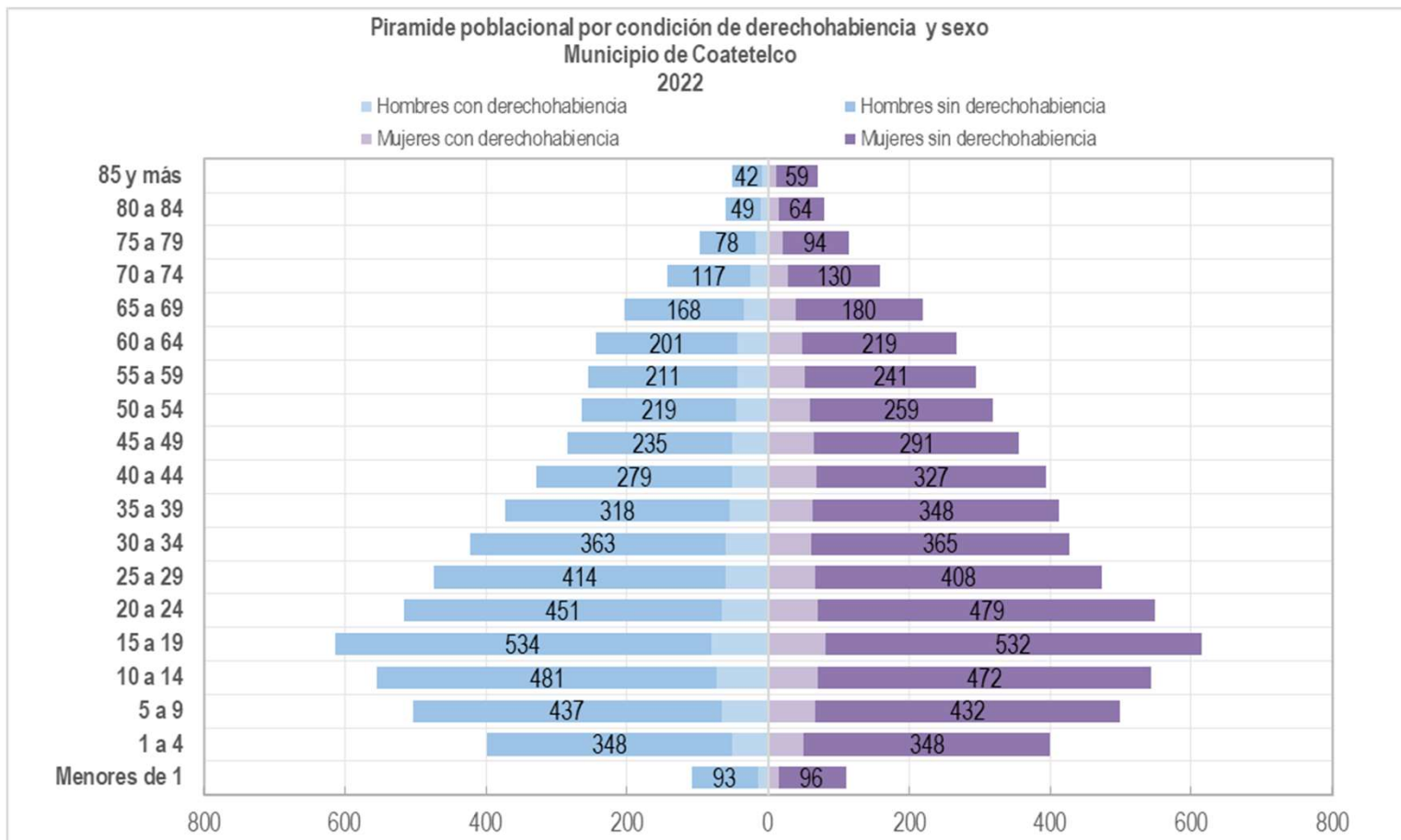
UNIDADES DE SEGUNDO NIVEL: 0

UNIDADES DE TERCER NIVEL: 0

UNIDADES MÉDICAS MÓVILES: 0



PIRAMIDE POBLACIONAL



Fuente: Estimación de población generada a partir de la población total del estado de Morelos del año 2022 de las estimaciones de la DGIS (disponible en: <http://sinbao8.salud.gob.mx/cubos/poblacion/poblacion.htm>) y la estimación de la población de municipios del estado de Morelos generada por el Departamento de Programación de la Subdirección de Planeación y Desarrollo.

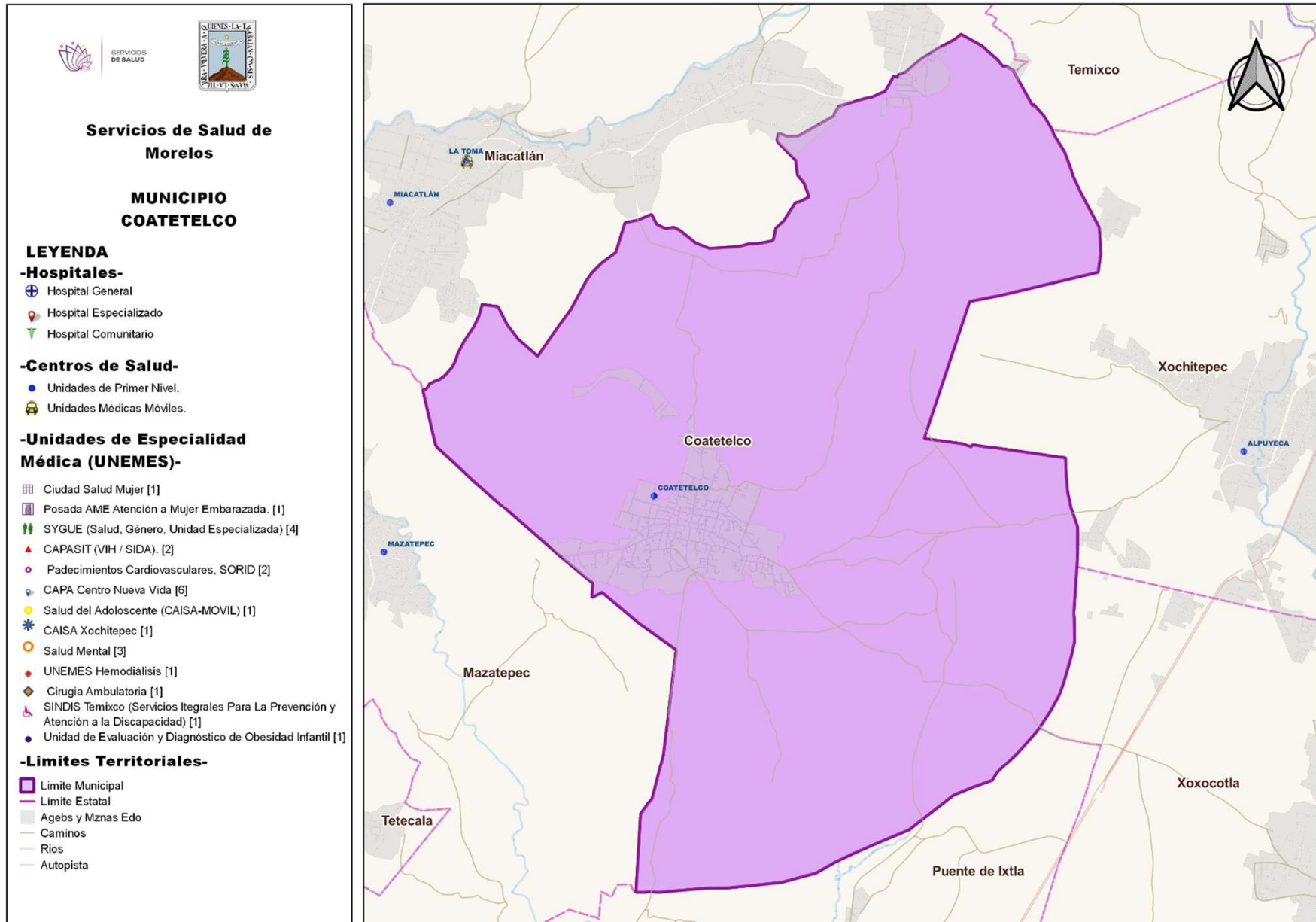


Edad Quinquenal	POBLACIÓN MUNICIPIO DE COATETELCO, MORELOS 2022.						Total población 2022
	Hombres			Mujeres			
	Hombres con derechohabencia	Hombres sin derechohabencia	Total Hombres	Mujeres con derechohabencia	Mujeres sin derechohabencia	Total Mujeres	
Menores de 1	14	93	107	15	96	111	217
1 a 4	51	348	399	51	348	399	798
5 a 9	66	437	503	66	432	498	1,001
10 a 14	73	481	554	71	472	543	1,097
15 a 19	80	534	614	82	532	614	1,228
20 a 24	65	451	516	70	479	549	1,065
25 a 29	60	414	474	66	408	474	948
30 a 34	60	363	423	62	365	427	851
35 a 39	54	318	372	64	348	412	784
40 a 44	50	279	329	68	327	395	724
45 a 49	50	235	285	65	291	356	640
50 a 54	46	219	265	59	259	318	582
55 a 59	43	211	254	53	241	294	548
60 a 64	43	201	244	49	219	268	512
65 a 69	35	168	203	39	180	219	421
70 a 74	26	117	143	28	130	158	300
75 a 79	18	78	96	21	94	115	210
80 a 84	11	49	60	16	64	80	140
85 y más	9	42	51	12	59	71	122
Total	854	5,038	5,892	957	5,344	6,301	12,188

Fuente: Estimación de población generada a partir de la población total del estado de Morelos del año 2022 de las estimaciones de la DGIS (disponible en: <http://sinbao8.salud.gob.mx/cubos/poblacion/poblacion.htm>) y la estimación de la población de municipios del estado de Morelos generada por el Departamento de Programación de la Subdirección de Planeación y Desarrollo.

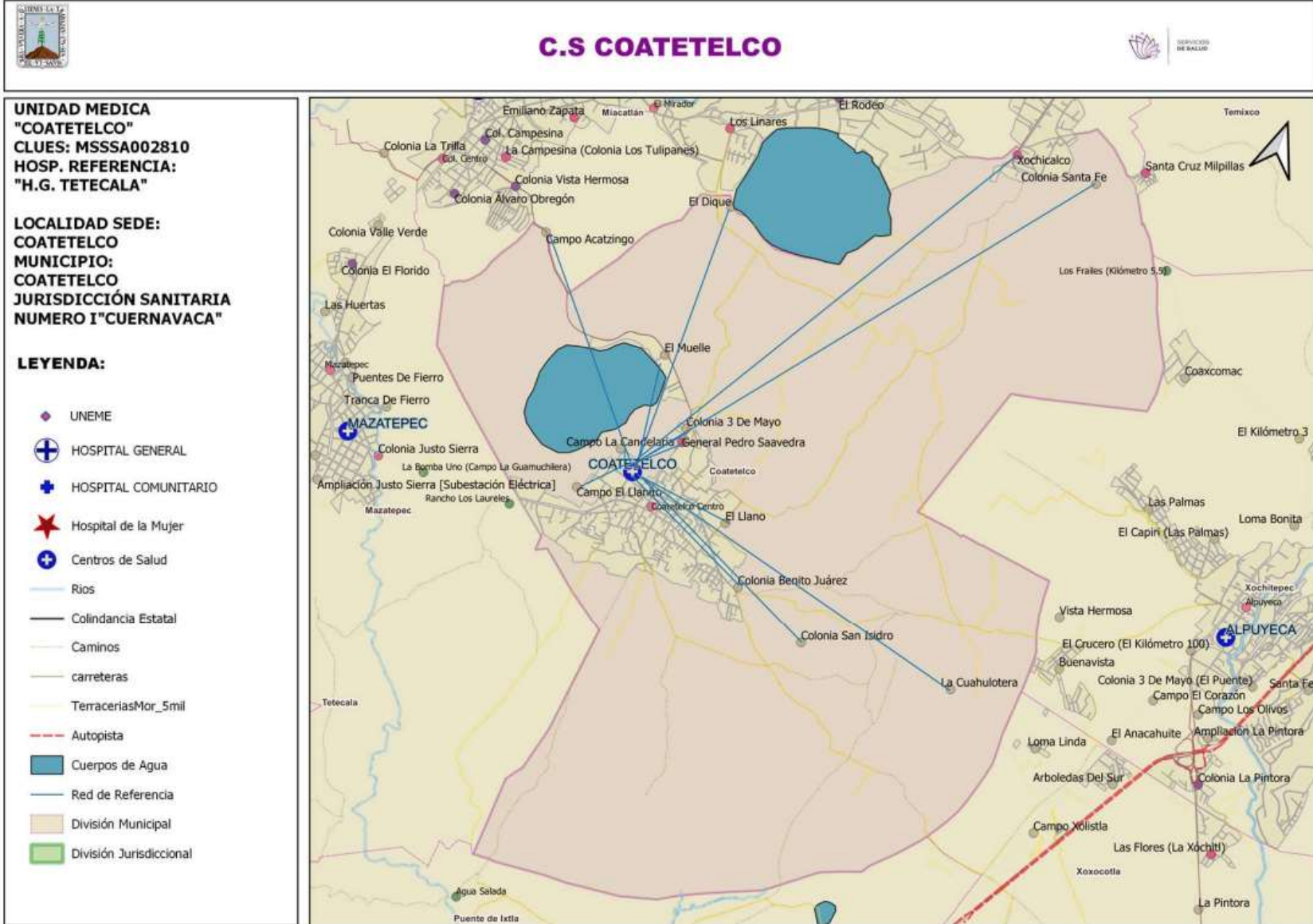


UBICACIÓN GEOGRÁFICA





C.S COATETELCO





POBLACIÓN POR ÁREA DE INFLUENCIA



CLUES: MSSSA002810		NOMBRE CLUES: COATETELCO		
MUNICIPIO SEDE: COATETELCO		LOCALIDAD SEDE: COATETELCO CENTRO		
TIPOLOGÍA: RURAL DE 03 NÚCLEOS BÁSICOS Y MÁS		HOSPITAL REFERENCIA: HG DE TETECALA		
CLAVE LOCALIDAD	NOMBRE DE LA LOCALIDAD	COLONIA	POBLACIÓN TOTAL	POBLACIÓN SSM
170340001	Coatetelco Centro	--	10,390	8,844
170340003	Campo el Llanito	--	68	58
170340004	Campo la Candelaria	--	31	27
170340005	Colonia 3 de Mayo	--	237	202
170340006	Colonia Benito Juárez	--	108	92
170340007	Colonia San Isidro	--	14	12
170340010	El Llano	--	11	9
170340011	El Muelle	--	276	235
170340012	General Pedro Saavedra	--	363	309
170340013	La Cuahulotera	--	19	16
TOTAL DE LA POBLACIÓN DE LA UNIDAD MÉDICA			11,517	9,804



Principales causas de Morbilidad en 2021				
Centro de Salud			COATELCO	
CLUES			MSSSA002810	
No.	Diagnóstico / CIE 10	Casos	Porcentaje	Tasa
1	Infecciones respiratorias agudas(J00-J06, J20, J21 EXCEPTO J02.0 Y J03.0)	351	31.4%	297.94
2	Gingivitis y enfermedad periodontal(K05)	319	28.6%	270.77
3	Infección de vías urinarias(N30, N34, N39.0)	162	14.5%	137.51
4	Diabetes mellitus no insulino dependiente (Tipo II)(E11-E14)	84	7.5%	71.30
5	Hipertensión arterial(I10-I15)	60	5.4%	50.93
6	Infecciones intestinales por otros organismos y las mal definidas(A04, A08-A09 EXCEPTO A08.0)	44	3.9%	37.35
7	Obesidad(E66)	27	2.4%	22.92
8	Intoxicación por picadura de alacrán(T63.2, X22)	15	1.3%	12.73
9	Desnutrición leve(E44.1)	14	1.3%	11.88
10	Tricomoniasis urogenital(A59.0)	6	0.5%	5.09
	Otros diagnósticos	35	3.1%	29.71
		1,117	100.0%	948.14
Población SSM		11,781		



	C.S. COATETELCO (CLUES: MSSSA002810)				
INDICADOR	REPORTE SIS				
	2017	2018	2019	2020	2021
Total de Embarazadas 1era vez	149	158	147	134	126
Total de Embarazadas Adolescentes 1era vez.	35	35	34	33	31
Total de Pacientes Contrareferidos	0	0	0	210	223
Total de Pacientes de usuarios activos de MPF	499	622	573	626	7471
Total de Pacientes Referidos	525	366	368	210	223
Total DM en control	0	69	84	39	26
Total DM en tratamiento	0	190	152	68	26
Total HTA en control	0	74	56	25	14
Total HTA en tratamiento	0	147	99	31	14

Fuente: Cubos Dinámicos DGIS, Subsistema de Prestación de Servicios 2017-2021*.

*Valores preliminares al corte de diciembre 2021.



INFRAESTRUCTURA, RECURSO HUMANO Y PRODUCTIVIDAD.

**NOMBRE: COATETELCO****CLUES: MSSSA002810****JURISDICCIÓN: CUERNAVACA**

CONCEPTO	2021 *
INFRAESTRUCTURA	
CONSULTORIOS	5
GENERALES	4
ESTOMATOLOGÍA	1
OTROS	0
RECURSO HUMANO	
MÉDICOS EN CONTACTO	5
GENERALES	1
ODONTÓLOGOS	1
MÉDICOS PASANTES	3
P.DE MEDICINA	3
P. DE ODONTOLOGÍA	0

CONCEPTO	2021 *
PERSONAL DE ENFERMERÍA	4
ENFERMERAS EN CONTACTO	4
ENFERMERAS OTRAS ACTIVIDADES	0
CONSULTA OTORGADA	
CONSULTA EXTERNA	2,594
CONSULTA GENERAL	2,254
CONSULTA ODONTOLÓGICA	340
INDICADORES DE PRODUCTIVIDAD 1/	
CONSULTA GENERAL POR MÉDICO GENERAL 2/	2.2
CONSULTA ODONTOLÓGICA 3/	1.3

La información corresponde al cierre anual de 2021.

1/ Se consideran 252 días hábiles.

2/ Incluye consulta general y médicos generales más pasantes de medicina.

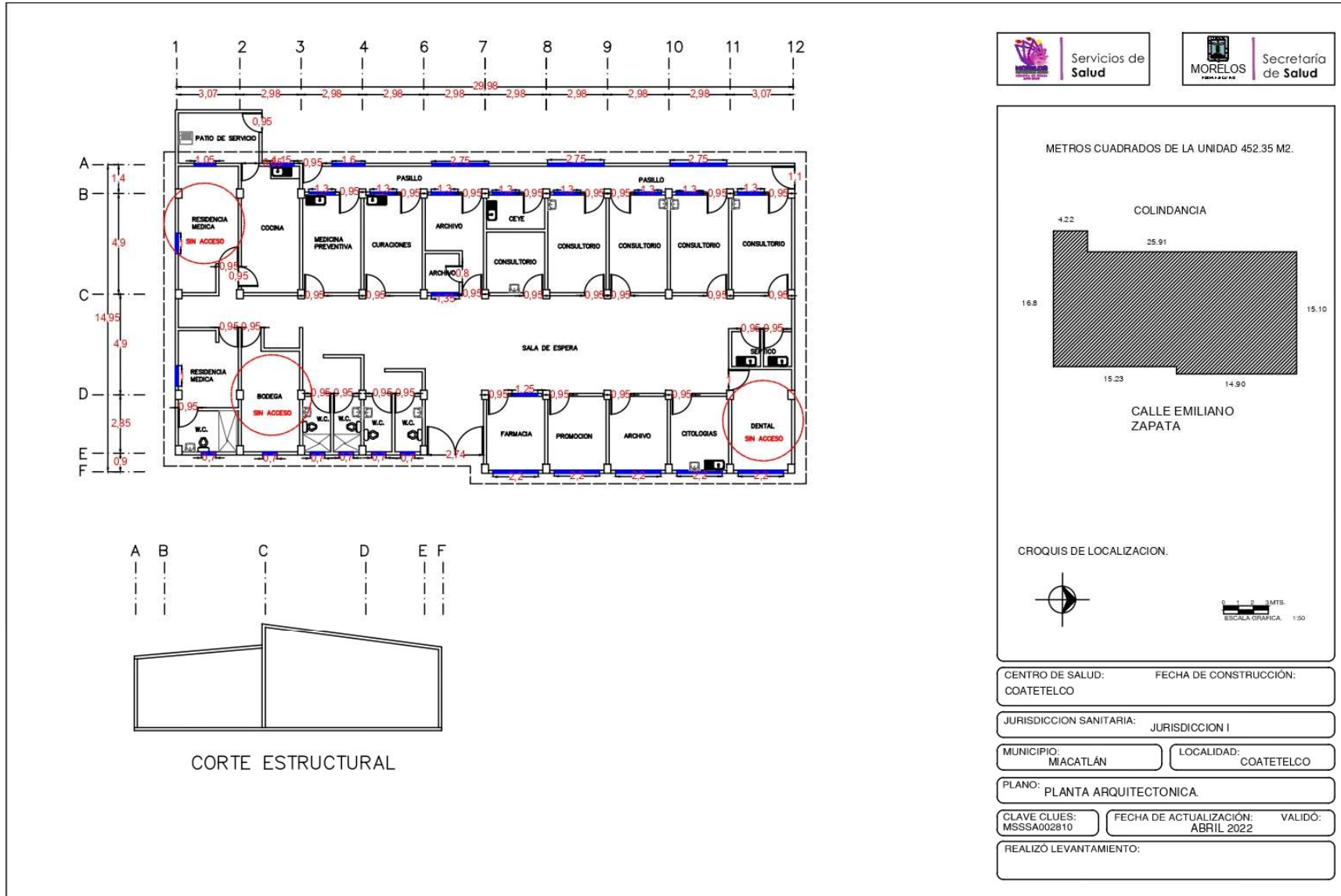
3/ Incluye consulta odontológica y odontólogos más pasantes de odontología.

Fuente: Cubos dinámicos de información DGIS, 2021. Sub

sistema de Prestación de Servicios 2021*, Subsistema de Información de Equipamiento, Recursos Humanos e Infraestructura para la Atención a la Salud (SINERHIAS) 2021*



PLANO ARQUITECTÓNICO.



Fuente: Departamento de Obras, Conservación y Mantenimiento, SSM