



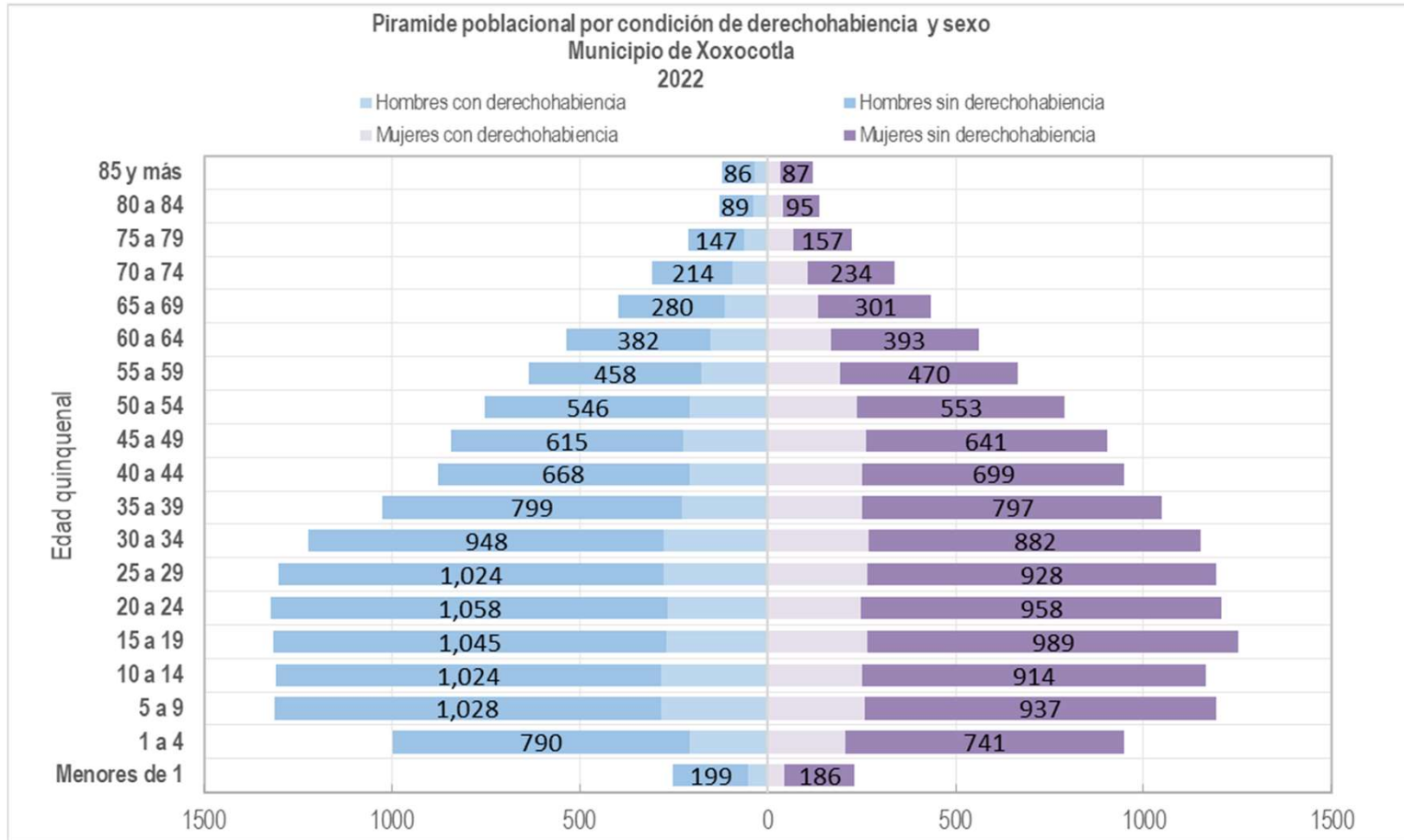
FICHAS TÉCNICAS
CENTROS DE SALUD

XOXOCOTLA

The bottom of the page features a decorative graphic composed of several overlapping, semi-transparent purple geometric shapes, including triangles and polygons, creating a layered, mountain-like effect.



PIRÁMIDE POBLACIONAL



Fuente: Estimación de población generada a partir de la población total del estado de Morelos del año 2022 de las estimaciones de la DGIS (disponible en: <http://sinbao8.salud.gob.mx/cubos/poblacion/poblacion.htm>) y la estimación de la población de municipios del estado de Morelos generada por el Departamento de Programación de la Subdirección de Planeación y Desarrollo.



PIRÁMIDE POBLACIONAL

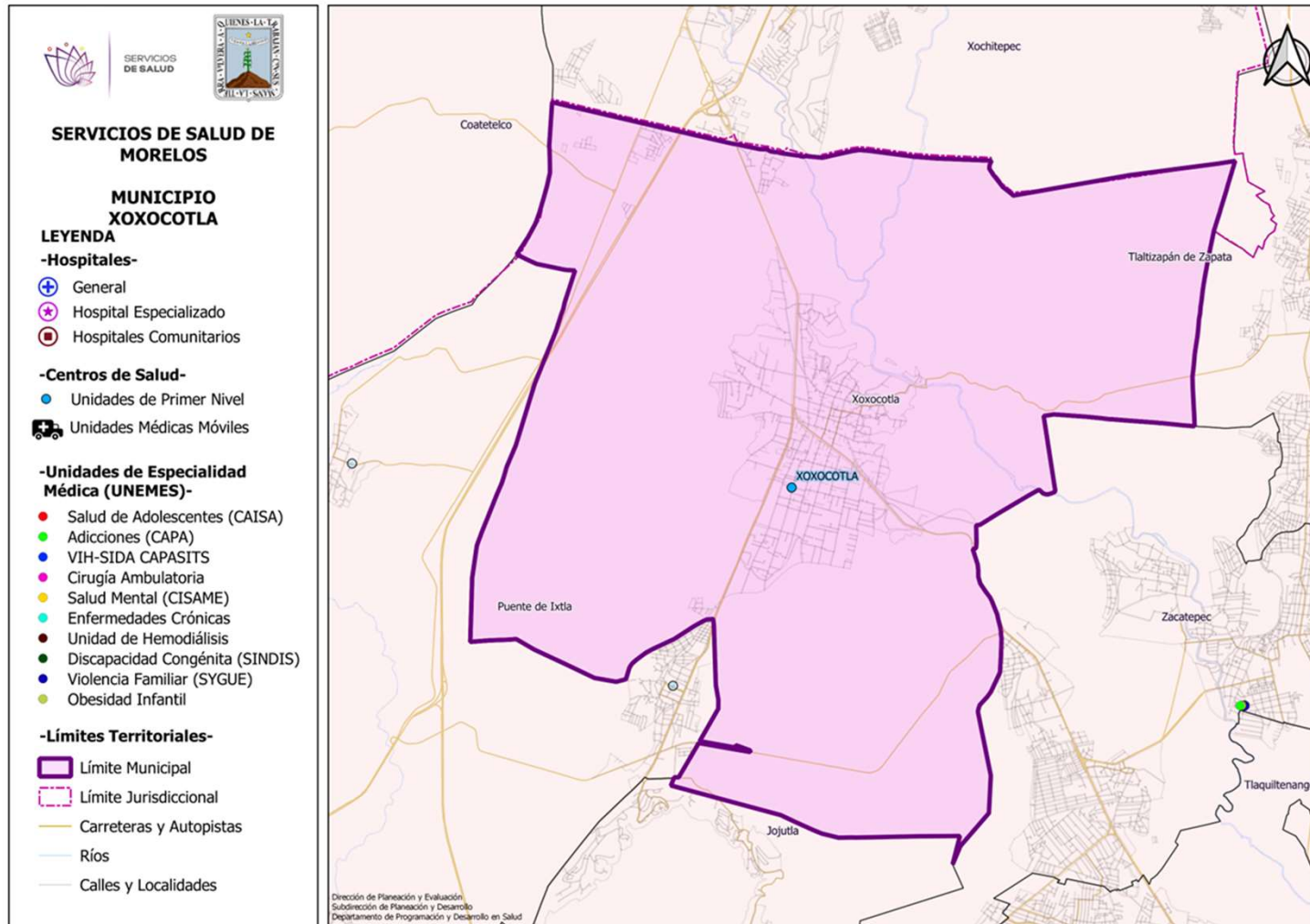


Edad Quinquenal	POBLACIÓN MUNICIPIO DE XOXOCOTLA, MORELOS 2022.						Total población 2022
	Hombres			Mujeres			
	Hombres con derechohabiencia	Hombres sin derechohabiencia	Total Hombres	Mujeres con derechohabiencia	Mujeres sin derechohabiencia	Total Mujeres	
Menores de 1	52	199	251	46	186	232	483
1 a 4	208	790	998	206	741	947	1,944
5 a 9	285	1,028	1,313	258	937	1,195	2,505
10 a 14	285	1,024	1,309	251	914	1,165	2,470
15 a 19	271	1,045	1,316	265	989	1,254	2,568
20 a 24	265	1,058	1,323	249	958	1,207	2,527
25 a 29	278	1,024	1,302	266	928	1,194	2,493
30 a 34	275	948	1,223	270	882	1,152	2,372
35 a 39	228	799	1,027	253	797	1,050	2,078
40 a 44	209	668	877	250	699	949	1,828
45 a 49	226	615	841	261	641	902	1,745
50 a 54	206	546	752	238	553	791	1,544
55 a 59	177	458	635	194	470	664	1,300
60 a 64	152	382	534	168	393	561	1,095
65 a 69	116	280	396	135	301	436	833
70 a 74	93	214	307	105	234	339	647
75 a 79	64	147	211	67	157	224	435
80 a 84	40	89	129	41	95	136	265
85 y más	35	86	121	33	87	120	241
Total	3,465	11,400	14,865	3,556	10,962	14,518	29,373

Fuente: Estimación de población generada a partir de la población total del estado de Morelos del año 2022 de las estimaciones de la DGIS (disponible en: <http://sinbao8.salud.gob.mx/cubos/poblacion/poblacion.htm>) y la estimación de la población de municipios del estado de Morelos generada por el Departamento de Programación de la Subdirección de Planeación y Desarrollo.

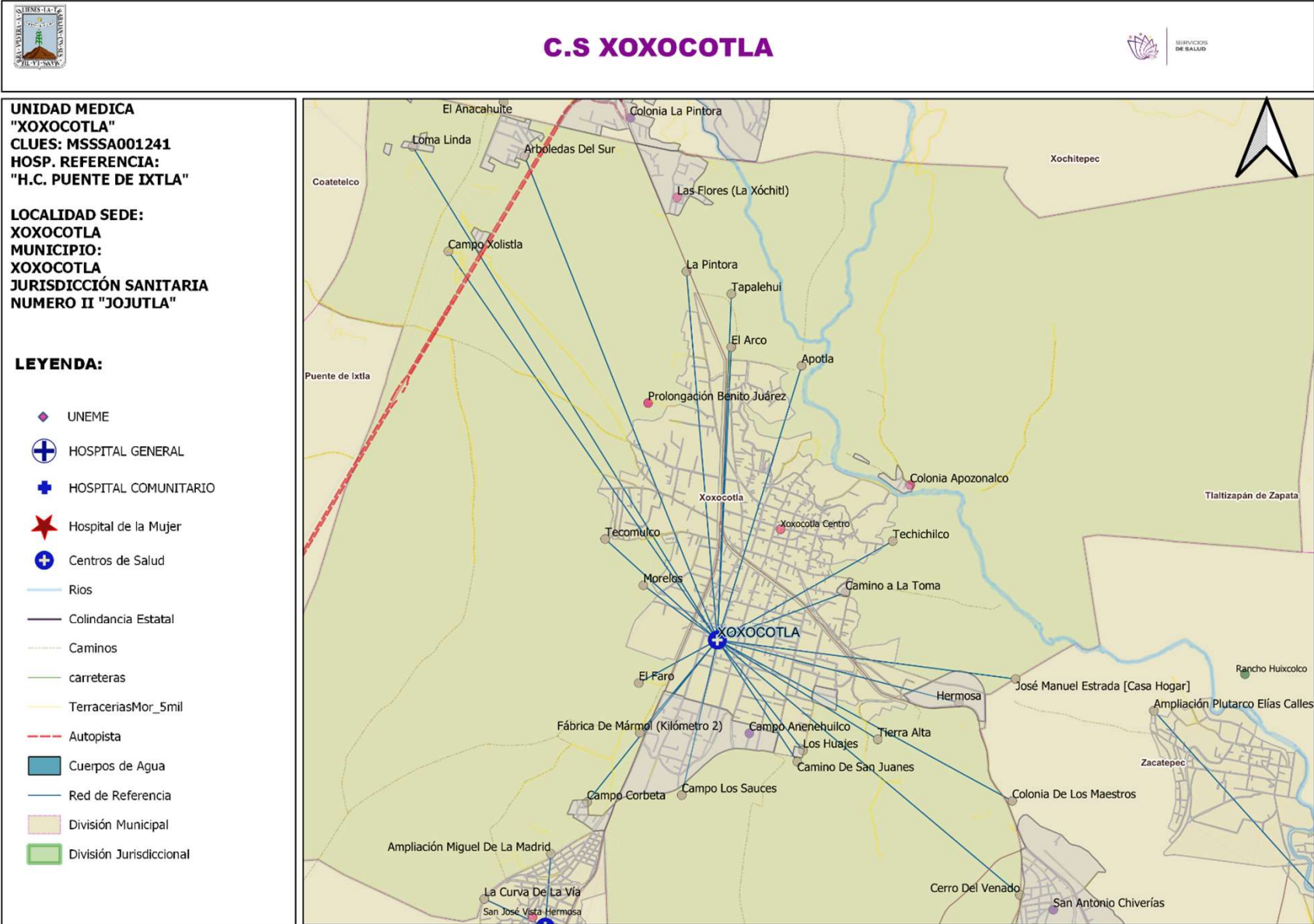


UBICACIÓN GEOGRÁFICA.





C.S. XOXOCOTLA





POBLACIÓN POR AREA DE INFLUENCIA



CLUES: MSSSA001241		NOMBRE CLUES: XOXOCOTLA		
MUNICIPIO SEDE: XOXOCOTLA		LOCALIDAD SEDE: XOXOCOTLA CENTRO		
TIPOLOGÍA: URBANO DE 12 NÚCLEOS BÁSICOS Y MÁS		HOSPITAL REFERENCIA: HC PUENTE DE IXTLA		
CLAVE LOCALIDAD	NOMBRE DE LA LOCALIDAD	COLONIA	POBLACIÓN TOTAL	POBLACIÓN SSM
170010057	Campo la Respiración	--	16	12
170170003	El Coco	--	671	510
170170005	El Estudiante	--	1,879	1,430
170170015	Pineda	--	49	37
170170016	El Abanico	--	0	0
170170025	Loma Florida	--	437	333
170170046	24 de Febrero	--	433	330
170170052	El Llano	--	6	5
170170053	El Naranja	--	349	265
170170064	Tranca del Coco	--	146	111
170170065	Colonia Valle Bonito (Los Arcos Caídos)	--	359	273
170170067	El Salado	--	6	5
170170081	Campo Galera	--	4	3
170170099	Puente el Naranja	--	174	133
170170105	El Tecolote (Galera Pineda)	--	2	2
170170108	Ampliación Miguel Hidalgo	--	108	82
170170119	Colonia Valle Dorado	--	173	132
170170122	Contreras	--	7	6
170170130	Ampliación Benito Juárez	--	230	175
170170131	Ampliación Colonia Jardines de la Herradura	--	126	96
170170135	Colonia Emiliano Zapata	--	336	256
170170137	Guadalupe Victoria	--	359	273
170170139	Ampliación Colonia Norte	--	101	77
170170140	Colonia los Arcos	--	392	298
170170142	Palo Grande	--	0	0
170170143	Colonia Buenos Aires	--	632	481
170170144	Colonia la Providencia	--	204	155
170310015	Colonia de los Maestros	--	44	21
SUBTOTAL DE LA POBLACIÓN DE LA UNIDAD MÉDICA			7,243	5,501



POBLACIÓN POR AREA DE INFLUENCIA



CLUES: MSSSA001241		NOMBRE CLUES: XOXOCOTLA		
MUNICIPIO SEDE: XOXOCOTLA		LOCALIDAD SEDE: XOXOCOTLA CENTRO		
TIPOLOGÍA: URBANO DE 12 NÚCLEOS BÁSICOS Y MÁS		HOSPITAL REFERENCIA: HC PUENTE DE IXTLA		
CLAVE LOCALIDAD	NOMBRE DE LA LOCALIDAD	COLONIA	POBLACIÓN TOTAL	POBLACIÓN SSM
170310018	José Manuel Estrada [Casa Hogar]	--	12	6
170350001	Xoxocotla Centro	--	25,434	19,347
170350003	Apotla	--	55	42
170350004	Arboledas del Sur	--	115	88
170350005	Camino a la Toma	--	201	153
170350006	Camino de San Juanes	--	20	15
170350007	Campo Anenehuilco	--	704	535
170350008	Campo Corbeta	--	139	106
170350009	Campo los Sauces	--	18	14
170350010	La Pintora	--	174	133
170350011	Campo Xolistla	--	112	85
170350013	Colonia Apozonalco	--	377	287
170350014	Hermosa	--	61	47
170350015	Morelos	--	20	15
170350016	Cerro del Venado	--	65	50
170350017	El Arco	--	157	120
170350018	El Faro	--	22	17
170350019	Fábrica de Mármol (Kilómetro 2)	--	80	61
170350020	Las Flores (La Xóchitl)	--	337	256
170350021	Loma Linda	--	83	64
170350022	Los Huajes	--	194	148
170350023	Prolongación Benito Juárez	--	519	395
170350025	Tapalehui	--	138	105
170350026	Techichilco	--	44	34
170350027	Tecomulco	--	222	169
170350028	Tierra Alta	--	6	5
170170001	Puente de Ixtla	--	21,591	16,424
SUBTOTAL DE LA POBLACIÓN DE LA UNIDAD MÉDICA			50,900	38,721
TOTAL DE LA POBLACIÓN DE LA UNIDAD MÉDICA			58,143	44,222



MORBILIDAD



Principales causas de Morbilidad en 2021					
Centro de Salud				XOXOCOTLA	
CLUES				MSSSA001241	
No.	Diagnóstico / CIE 10	Casos	Porcentaje	Tasa	
1	Infecciones respiratorias agudas(J00-J06, J20, J21 EXCEPTO J02.0 Y J03.0)	1,803	36.1%	730.11	
2	Intoxicación por picadura de alacrán(T63.2, X22)	843	16.9%	341.36	
3	Infecciones intestinales por otros organismos y las mal definidas(A04, A08-A09 EXCEPTO A08.0)	624	12.5%	252.68	
4	Infección de vías urinarias(N30, N34, N39.0)	461	9.2%	186.68	
5	Gingivitis y enfermedad periodontal(K05)	330	6.6%	133.63	
6	Úlceras, gastritis y duodenitis(K25-K29)	211	4.2%	85.44	
7	Candidiasis urogenital(B37.3-B37.4)	119	2.4%	48.19	
8	COVID-19(U07.1)	88	1.8%	35.63	
9	Otitis media aguda(H65.0-H65.1)	77	1.5%	31.18	
10	Conjuntivitis(H10)	73	1.5%	29.56	
	Otros diagnósticos	361	7.2%	146.18	
	Total	4,990	100.0%	2,020.65	
	Población SSM			24,695	



INDICADOR	C.S. XOXCOTLA (CLUES: MSSSA001241)				
	REPORTE SIS				
	2017	2018	2019	2020	2021
Total de Embarazadas 1era vez	288	121	327	330	443
Total de Embarazadas Adolescentes 1era vez.	88	42	33	127	168
Total de Pacientes Contrareferidos	13	21	18	454	722
Total de Pacientes de usuarios activos de MPF	1737	1337	1278	1139	15460
Total de Pacientes Referidos	479	529	734	454	722
Total DM en control	20	2	83	89	9
Total DM en tratamiento	154	15	189	99	21
Total HTA en control	54	5	69	49	8
Total HTA en tratamiento	96	10	103	49	8

Fuente: Cubos Dinámicos DGIS, Subsistema de Prestación de Servicios 2017-2021*.

*Valores preliminares al corte de diciembre 2021.



INFRAESTRUCTURA, RECURSO HUMANO Y PRODUCTIVIDAD



NOMBRE: XOXOCOTLA

CLUES: MSSSA001241

JURISDICCIÓN: JOJUTLA

CONCEPTO	2021 *
INFRAESTRUCTURA	
CONSULTORIOS	10
GENERALES	9
ESTOMATOLOGÍA	1
OTROS	0
RECURSO HUMANO	
MÉDICOS EN CONTACTO	15
GENERALES	12
ODONTÓLOGOS	1
MÉDICOS PASANTES	2
P.DE MEDICINA	2
P. DE ODONTOLOGÍA	0

CONCEPTO	2021 *
PERSONAL DE ENFERMERÍA	32
ENFERMERAS EN CONTACTO	31
ENFERMERAS OTRAS ACTIVIDADES	1
CONSULTA OTORGADA	
CONSULTA EXTERNA	11,675
CONSULTA GENERAL	11,635
CONSULTA ODONTOLÓGICA	40
INDICADORES DE PRODUCTIVIDAD 1/	
CONSULTA GENERAL POR MÉDICO GENERAL 2/	3.3
CONSULTA ODONTOLÓGICA 3/	0.2

La información corresponde al cierre anual de 2021.

1/ Se consideran 252 días hábiles.

2/ Incluye consulta general y médicos generales más pasantes de medicina.

3/ Incluye consulta odontológica y odontólogos más pasantes de odontología.

Fuente: Cubos dinámicos de información DGIS, 2021. Subsistema de Prestación de Servicios 2021*, Subsistema de Información de Equipamiento, Recursos Humanos e Infraestructura para la Atención a la Salud (SINERHIAS) 2021*



PLANO ARQUITECTÓNICO

