

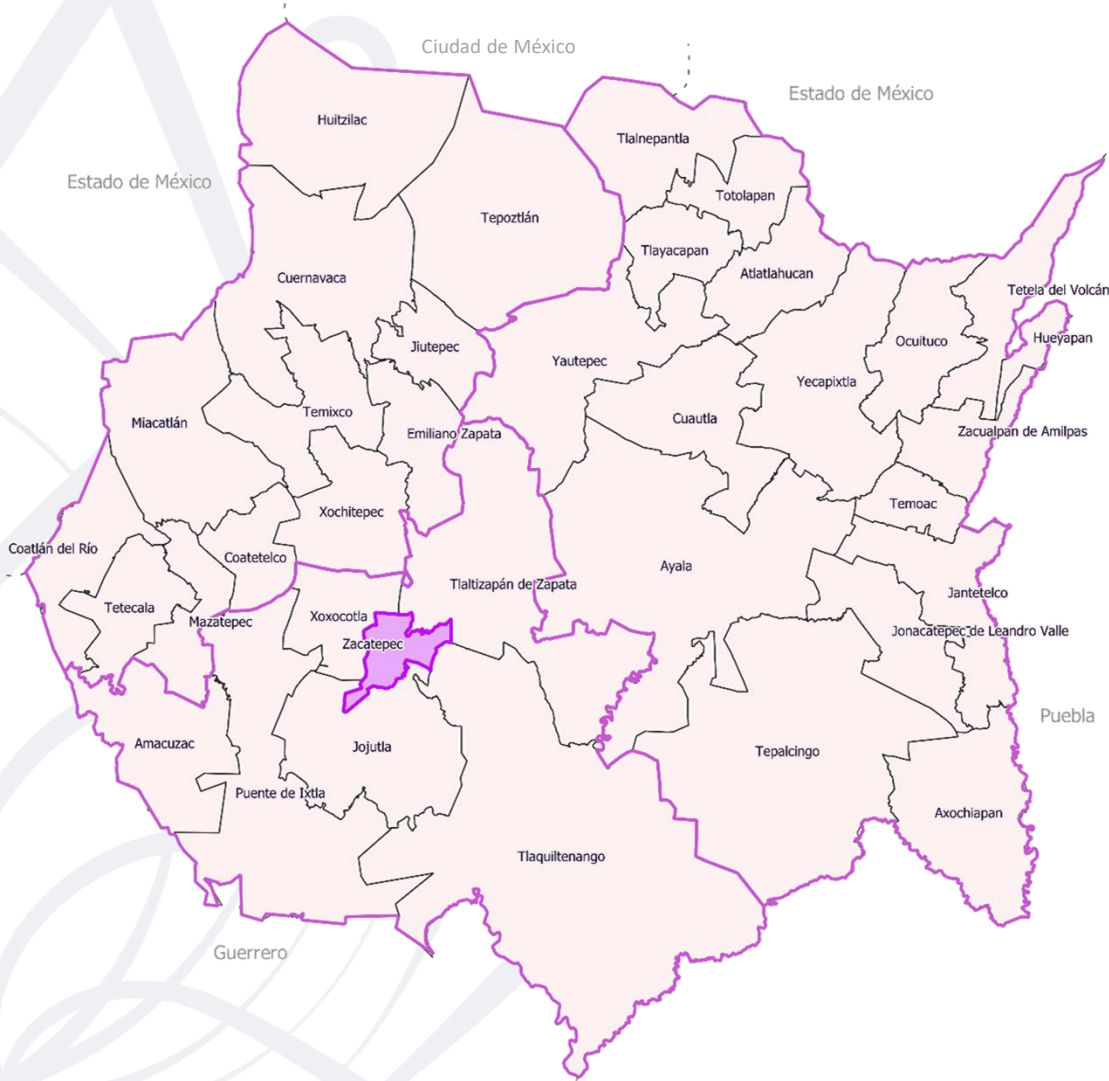


MUNICIPIO: ZACATEPEC

JURISDICCIÓN SANITARIA II



SERVICIOS DE SALUD

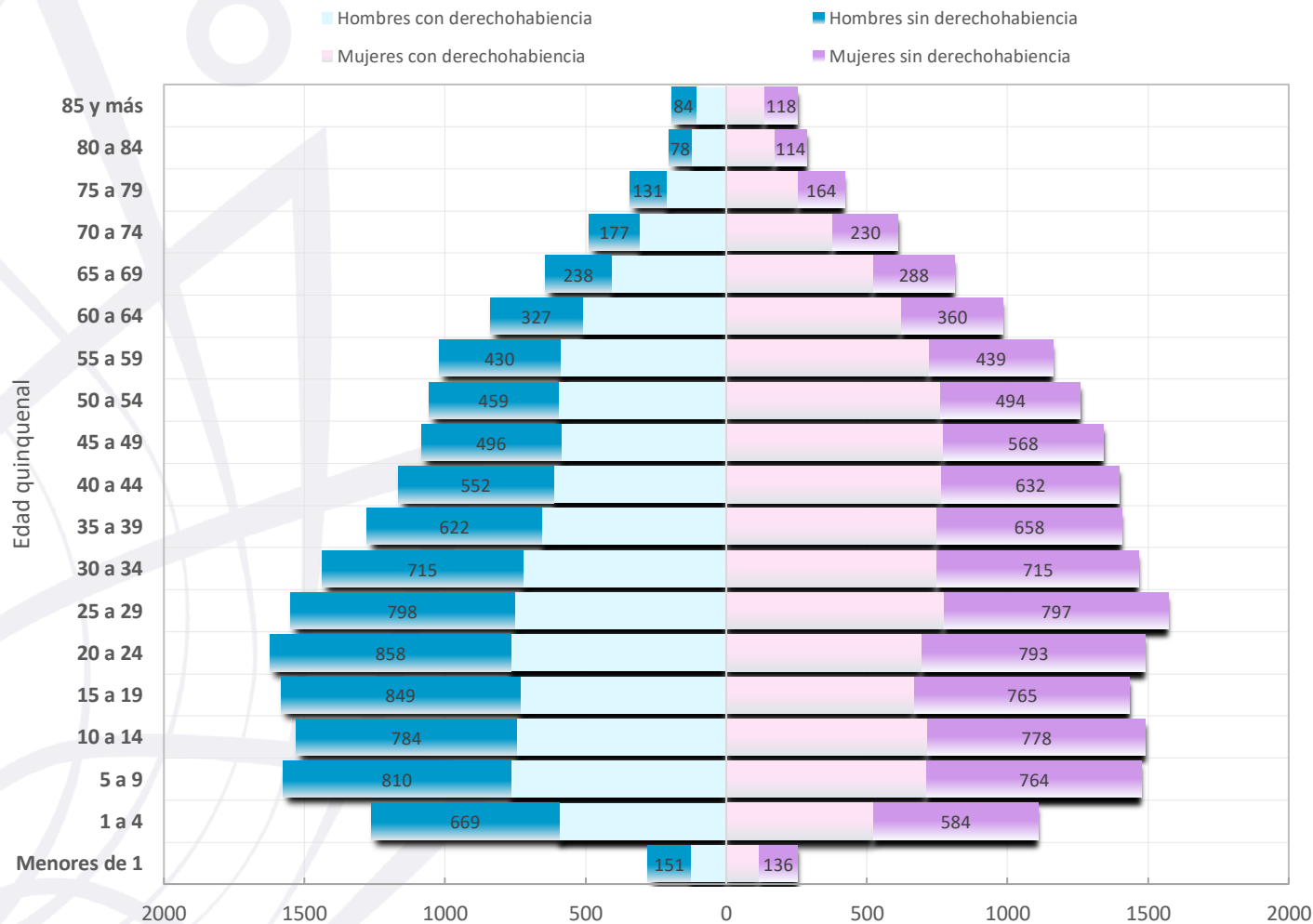


UNIDADES DE SALUD

- UNIDADES DE PRIMER NIVEL: 1
- UNIDADES DE SEGUNDO NIVEL: 0
- UNIDADES DE TERCER NIVEL: 0
- UNIDADES MÉDICAS MÓVILES: 1
- 1- Tipo 0

Pirámide poblacional

Pirámide poblacional por condición de derechohabencia y genero
Municipio de Zacatepec; Morelos 2021



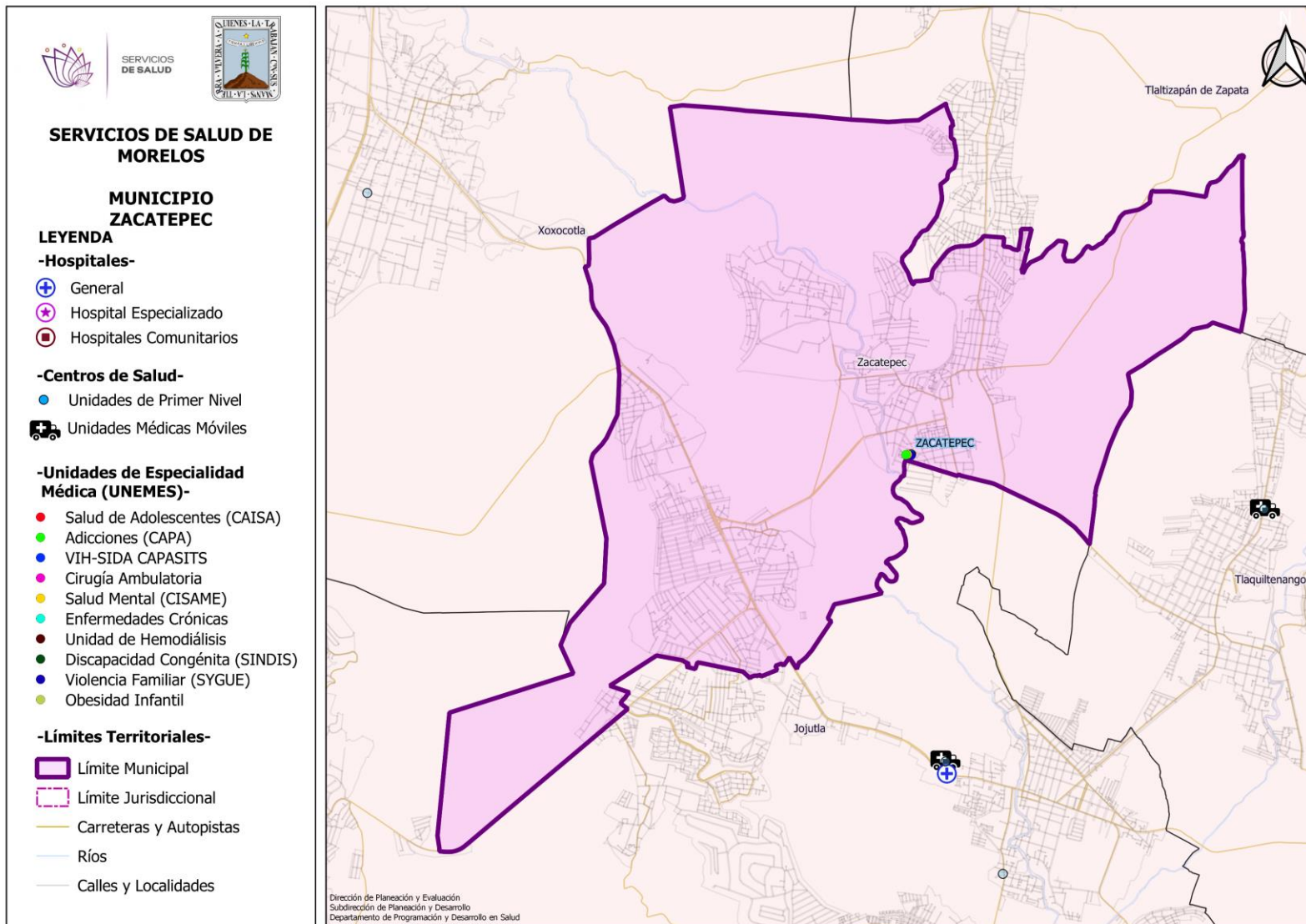
Fuente: Cubos Dinámicos DGIS (Dirección General de Información en Salud). Estimaciones 2021 de la DGIS con base en las proyecciones generadas por el CONAPO (2018), además de la información de los Censos de Población y Vivienda, La Encuesta InterCensal, El Padrón General de Salud y las ENSANUT. http://www.dgis.salud.gob.mx/contenidos/basesdedatos/bdc_poblacion_gobmx.html



Zacatepec



Edad Quinquenal	POBLACIÓN MUNICIPIO DE ZACATEPEC, MORELOS 2021.						Total población 2021
	Hombres			Mujeres			
	Hombres con derechohabencia	Hombres sin derechohabencia	Total Hombres	Mujeres con derechohabencia	Mujeres sin derechohabencia	Total Mujeres	
Menores de 1	127	151	278	117	136	253	531
1 a 4	594	669	1,263	524	584	1,108	2,371
5 a 9	766	810	1,576	713	764	1,477	3,053
10 a 14	745	784	1,529	714	778	1,492	3,021
15 a 19	734	849	1,583	670	765	1,435	3,018
20 a 24	764	858	1,622	696	793	1,489	3,111
25 a 29	753	798	1,551	775	797	1,572	3,123
30 a 34	723	715	1,438	751	715	1,466	2,904
35 a 39	655	622	1,277	749	658	1,407	2,684
40 a 44	615	552	1,167	766	632	1,398	2,565
45 a 49	588	496	1,084	772	568	1,340	2,424
50 a 54	598	459	1,057	764	494	1,258	2,315
55 a 59	591	430	1,021	722	439	1,161	2,182
60 a 64	512	327	839	624	360	984	1,823
65 a 69	407	238	645	523	288	811	1,456
70 a 74	310	177	487	380	230	610	1,097
75 a 79	213	131	344	256	164	420	764
80 a 84	124	78	202	172	114	286	488
85 y más	109	84	193	136	118	254	447
Total	9,928	9,228	19,156	10,824	9,397	20,221	39,377





C.S. ZACATEPEC



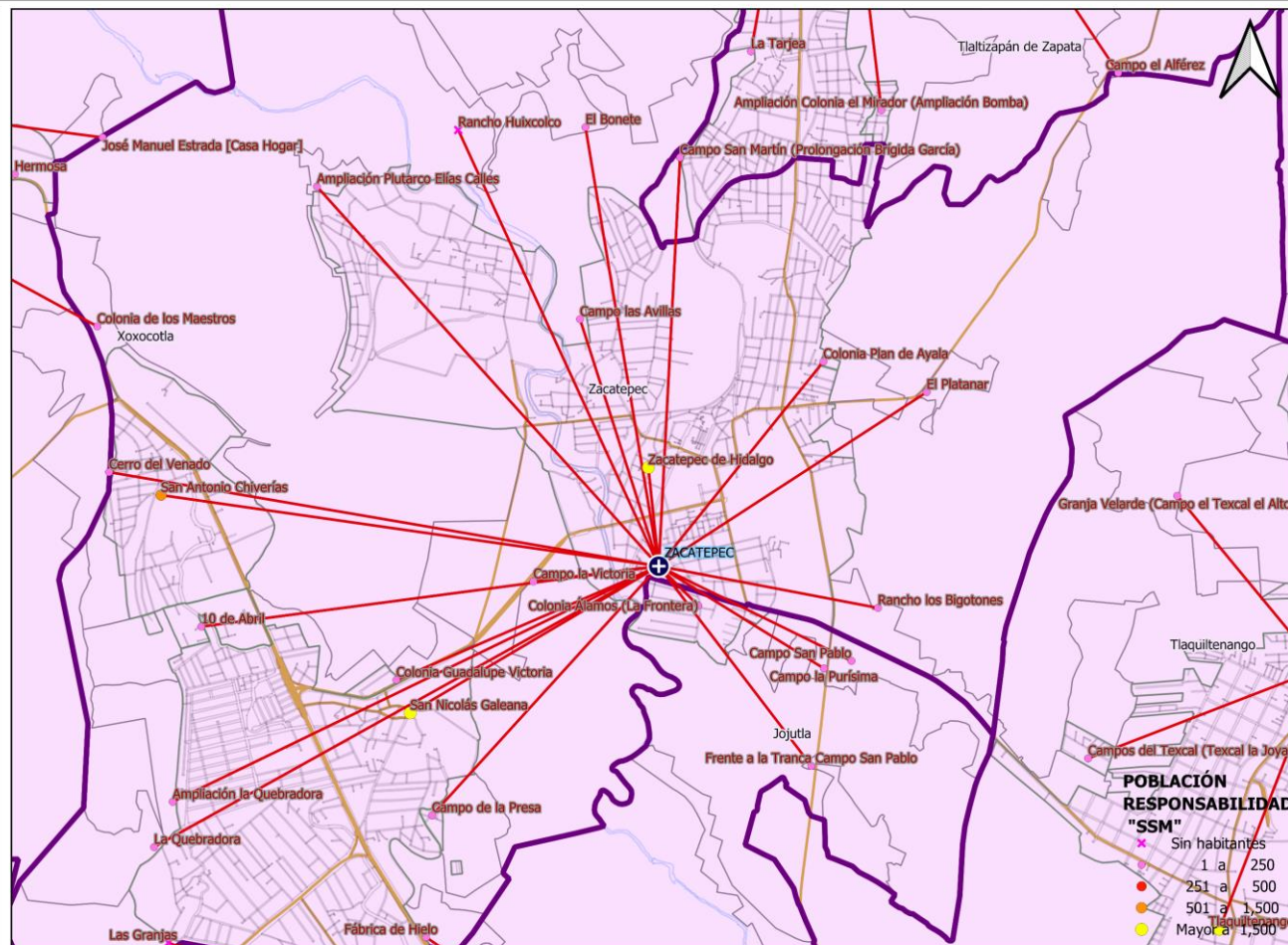
SERVICIOS DE SALUD

UNIDAD MÉDICA "ZACATEPEC"
CLUES: MSSSA002081
HOSPITAL DE REFERENCIA : "HG DE JOJUTLA"
LOCALIDAD SEDE : ZACATEPEC DE HIDALGO
MUNICIPIO :ZACATEPEC
JURISDICCIÓN SANITARIA NUM. 02 JOJUTLA

LEYENDA

- Centros de Salud SSM
- Localidades
- Red de Localidades "Area de Influencia"
- Límite Municipal
- Límite Jurisdiccional
- Zonas Urbanas
- Carreteras y Autopistas
- Ríos
- Calles y Localidades
- Límite estatal
- Cuerpos de Agua

Dirección de Planeación y Evaluación
 Subdirección de Planeación y Desarrollo
 Departamento de Programación y Desarrollo en Salud





Población por Área de Influencia 2021



SERVICIOS DE SALUD

CLUES: MSSSA002081		NOMBRE CLUES: ZACATEPEC		
MUNICIPIO SEDE: ZACATEPEC		LOCALIDAD SEDE: ZACATEPEC DE HIDALGO		
TIPOLOGÍA: URBANO DE 05 NÚCLEOS BÁSICOS		HOSPITAL REFERENCIA: HG DE JOJUTLA		
CLAVE LOCALIDAD	NOMBRE DE LA LOCALIDAD	COLONIA	POBLACIÓN TOTAL	POBLACIÓN SSM
170120037	Colonia Álamos (La Frontera)	--	472	117
170120039	Campo San Pablo	--	190	87
170120073	Campo la Purísima	--	26	5
170120082	Frente a la Tranca Campo San Pablo	--	19	8
170310001	Zacatepec de Hidalgo	--	23,319	10,073
170310002	San Nicolás Galeana	--	12,352	6,142
170310005	San Antonio Chiverías	--	1,492	1,018
170310011	Colonia Poza Honda	--	362	278
170310022	Colonia Guadalupe Victoria	--	167	98
170310023	La Quebradora	--	1	1
170310027	Ampliación la Quebradora	--	96	62
170310029	10 de Abril	--	349	200
170310030	Colonia el Paraíso	--	241	186
170310031	Rancho los Bigotones	--	108	60
170310032	Ampliación Plutarco Elías Calles	--	23	21
170310033	El Bonete	--	34	30
170310034	Campo de la Presa	--	187	83
170310035	Campo las Avillas	--	31	17
170310036	Colonia Plan de Ayala	--	35	11
170310037	Campo la Victoria	--	27	19
170310038	Rancho Huixcolco	--	0	0
170310039	El Platanar	--	41	24
170310040	Hornos Cuates	--	0	0
TOTAL DE LA POBLACIÓN DE LA UNIDAD MÉDICA			39,572	18,540

Fuente: Cubos Dinámicos de la Dirección General de Información en Salud (DGIS); Proyecciones de la Población por condición de derechohabencia, 2020, DGIS plataforma. Estudio de Regionalización Operativa (ERO). Fecha consulta: Marzo 2020. Fecha de Actualización: Noviembre 2020



Morbilidad



SERVICIOS
DE SALUD

Principales causas de Morbilidad en 2020					
Centro de Salud			Zacatepec		
CLUES			MSSSA002081		
Grupo	Diagnóstico	CIE 10	Casos	Porcentaje	Tasa
16	Infecciones respiratorias agudas	J00-J06, J20, J21 excepto J02.0 y J03.0	737	37.13%	40.05
110	Infección de vías urinarias	N30, N34, N39.0	411	20.71%	22.33
169	Depresión	F32	132	6.65%	7.17
8	Infecciones intestinales por otros organismos y las mal definidas	A04, A08-A09 excepto A08.0	108	5.44%	5.87
128	Gingivitis y enfermedad periodontal	K05	80	4.03%	4.35
109	Úlceras, gastritis y duodenitis	K25-K29	73	3.68%	3.97
20	Candidiasis urogenital	B37.3-B37.4	67	3.38%	3.64
27	Dengue no grave	A90	50	2.52%	2.72
18	Otitis media aguda	H65.0-H65.1	45	2.27%	2.45
126	Mordeduras por perro	W54	32	1.61%	1.74
	Otros diagnósticos		250	12.59%	135.85
	Total		1,985	100.00%	
	Población			18,402	



Sistema de Información en Salud



SERVICIOS DE SALUD

INDICADOR	C.S. ZACATEPEC (CLUES: MSSSA002081)			
	REPORTE SIS			
	2017	2018	2019	2020
Total de Embarazadas 1era vez	234	292	246	252
Total de Embarazadas Adolescentes 1era vez.	62	75	66	50
Total de Pacientes Contrareferidos	0	0	2	617
Total de Pacientes de usuarios activos de MPF	0	802	926	997
Total de Pacientes Referidos	521	778	590	617
Total DM en control	0	30	39	0
Total DM en tratamiento	0	122	148	0
Total HTA en control	0	98	47	0
Total HTA en tratamiento	0	129	124	0

Fuente: Cubos Dinámicos DGIS, Subsistema de Prestación de Servicios 2017-2020*,
*Valores preliminares al corte de diciembre 2020



Infraestructura, Recurso Humano y Productividad



SERVICIOS DE SALUD

NOMBRE: ZACATEPEC

CLUES: MSSSA002081

JURISDICCIÓN: JOJUTLA

CONCEPTO	2020 *
INFRAESTRUCTURA	
CONSULTORIOS	6
GENERALES	5
ESTOMATOLOGÍA	1
OTROS	0
RECURSO HUMANO	
MÉDICOS EN CONTACTO	10
GENERALES	7
ODONTÓLOGOS	1
MÉDICOS PASANTES	2
P.DE MEDICINA	2
P. DE ODONTOLOGÍA	0

CONCEPTO	2020 *
PERSONAL DE ENFERMERÍA	15
ENFERMERAS EN CONTACTO	14
ENFERMERAS OTRAS ACTIVIDADES	1
CONSULTA OTORGADA	
CONSULTA EXTERNA	8,713
CONSULTA GENERAL	8,458
CONSULTA ODONTOLÓGICA	255
INDICADORES DE PRODUCTIVIDAD 1/	
CONSULTA GENERAL POR MÉDICO GENERAL 2/	3.7
CONSULTA ODONTOLÓGICA 3/	1.0

* La información corresponde al cierre anual de 2020

1/ Se consideran 252 días hábiles.

2/ Incluye consulta general y médicos generales más pasantes de medicina.

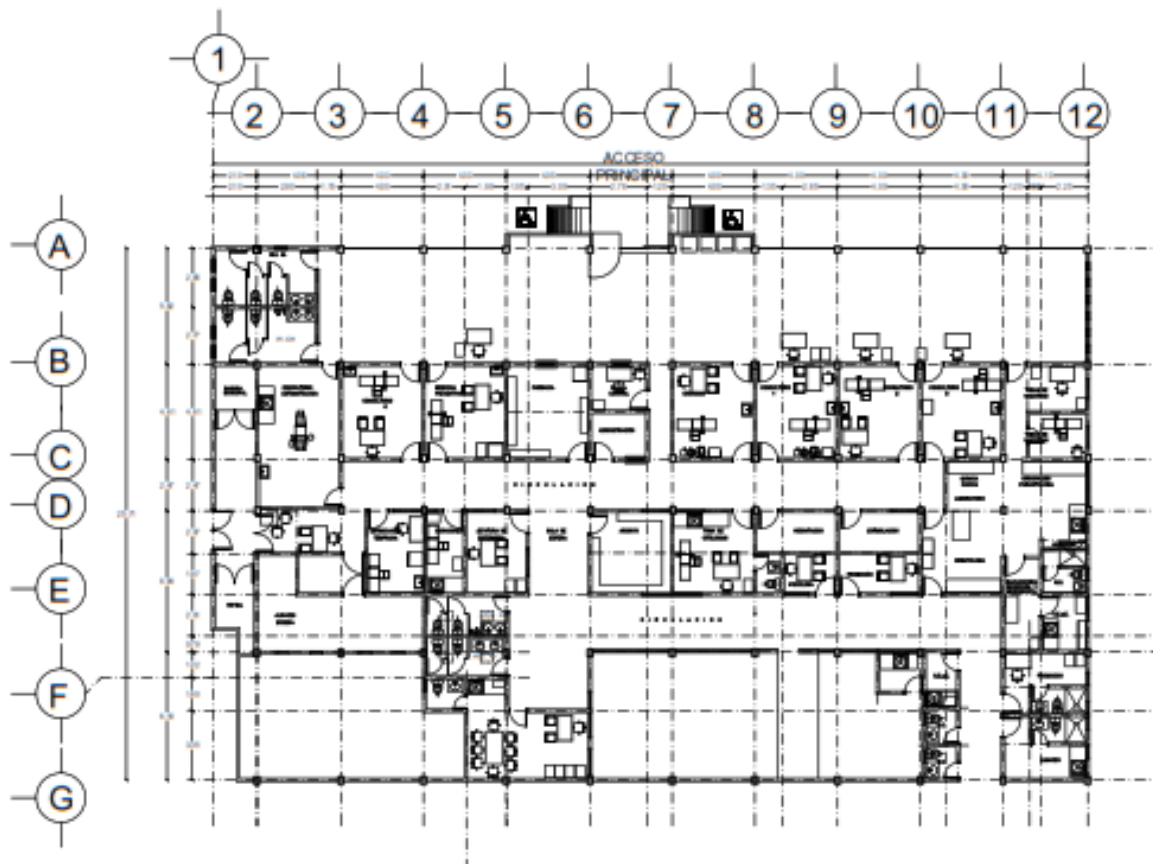
3/ Incluye consulta odontológica y odontólogos más pasantes de odontología.

Fuente: Cubos dinámicos de información DGIS, 2020.

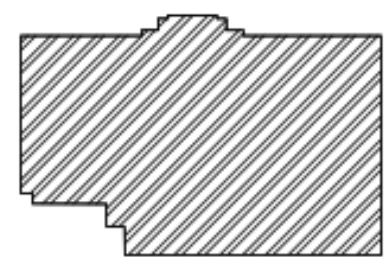
Subsistema de Prestación de Servicios 2020*,

Subsistema de Información de Equipamiento, Recursos Humanos e Infraestructura para la Atención a la Salud (SINERHIAS) 2020*

Plano arquitectónico



METROS CUADRADOS DE LA UNIDAD 1110.22 M2.
 METROS CUADRADOS DE TERRENO 1110.22 M2.



CRONIS DE LOCALIZACION



CENTRO DE SALUD: zacatepec	FECHA DE CONSTRUCCIÓN:
JURISDICCION SANITARIA: II JOLULLA	
MUNICIPIO: zacatepec	LOCALIDAD: zacatepec
PLANO: PLANTA ARQUITECTONICA	
CLAVE CLUS: MSS SA002 081	FECHA DE ACTUALIZACIÓN: JUNIO 2021
REALIZÓ LEVANTAMIENTO: ARQ. NEFTALI ALARCON DUQUE	