


JANTETELCO

The bottom of the page features a decorative graphic composed of several overlapping, semi-transparent geometric shapes in various shades of purple and grey, creating a modern, abstract design.



MUNICIPIO: JANTETELCO

JURISDICCIÓN SANITARIA III



UNIDADES DE SALUD

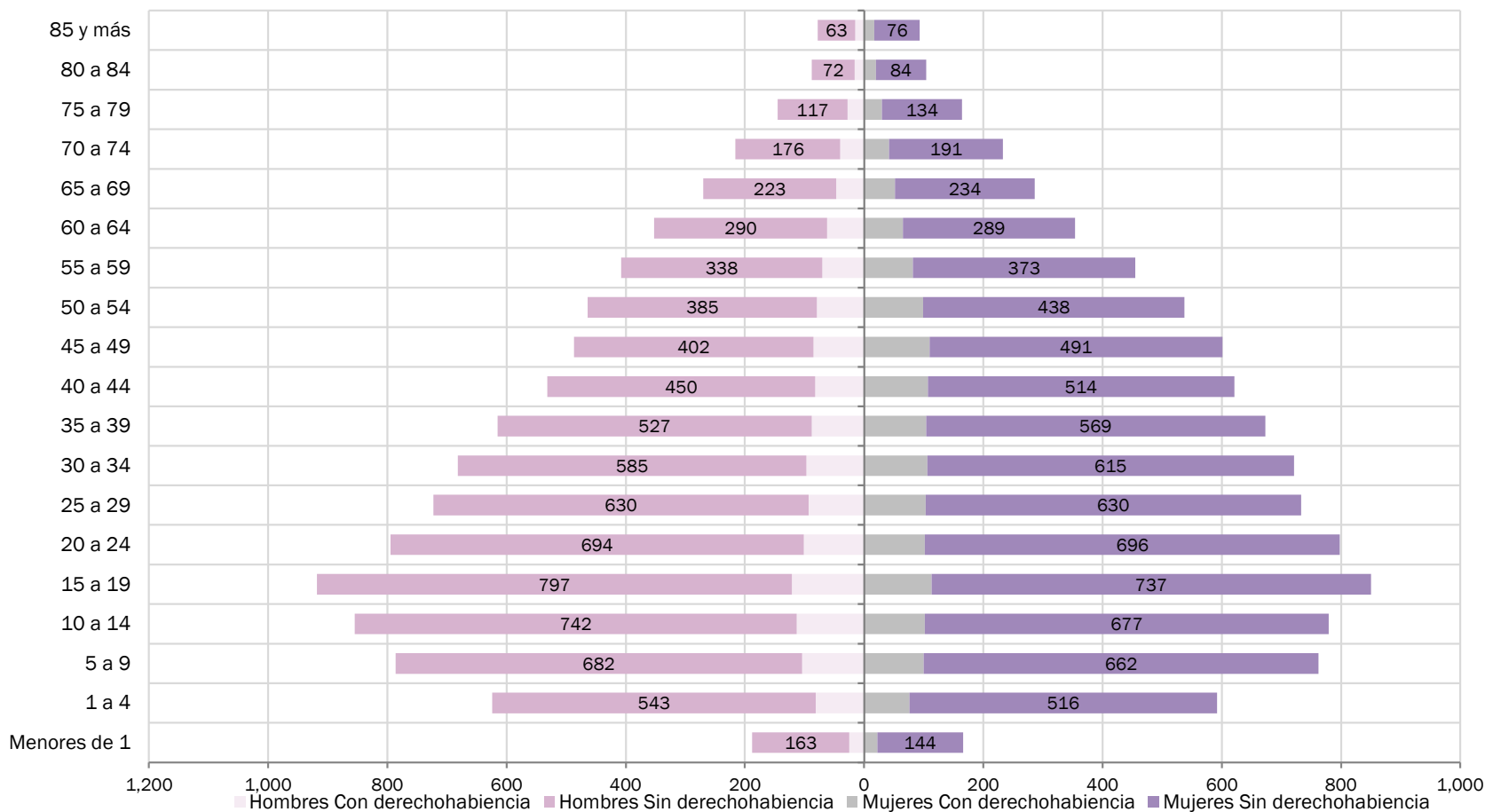
- UNIDADES DE PRIMER NIVEL: 4
- UNIDADES DE SEGUNDO NIVEL: 0
- UNIDADES DE TERCER NIVEL: 0
- UNIDADES MÉDICAS MÓVILES: 0



PIRÁMIDE POBLACIONAL



Pirámide poblacional por condición de derechohabiencia, edad quinquenal y sexo
Jantetelco
2023





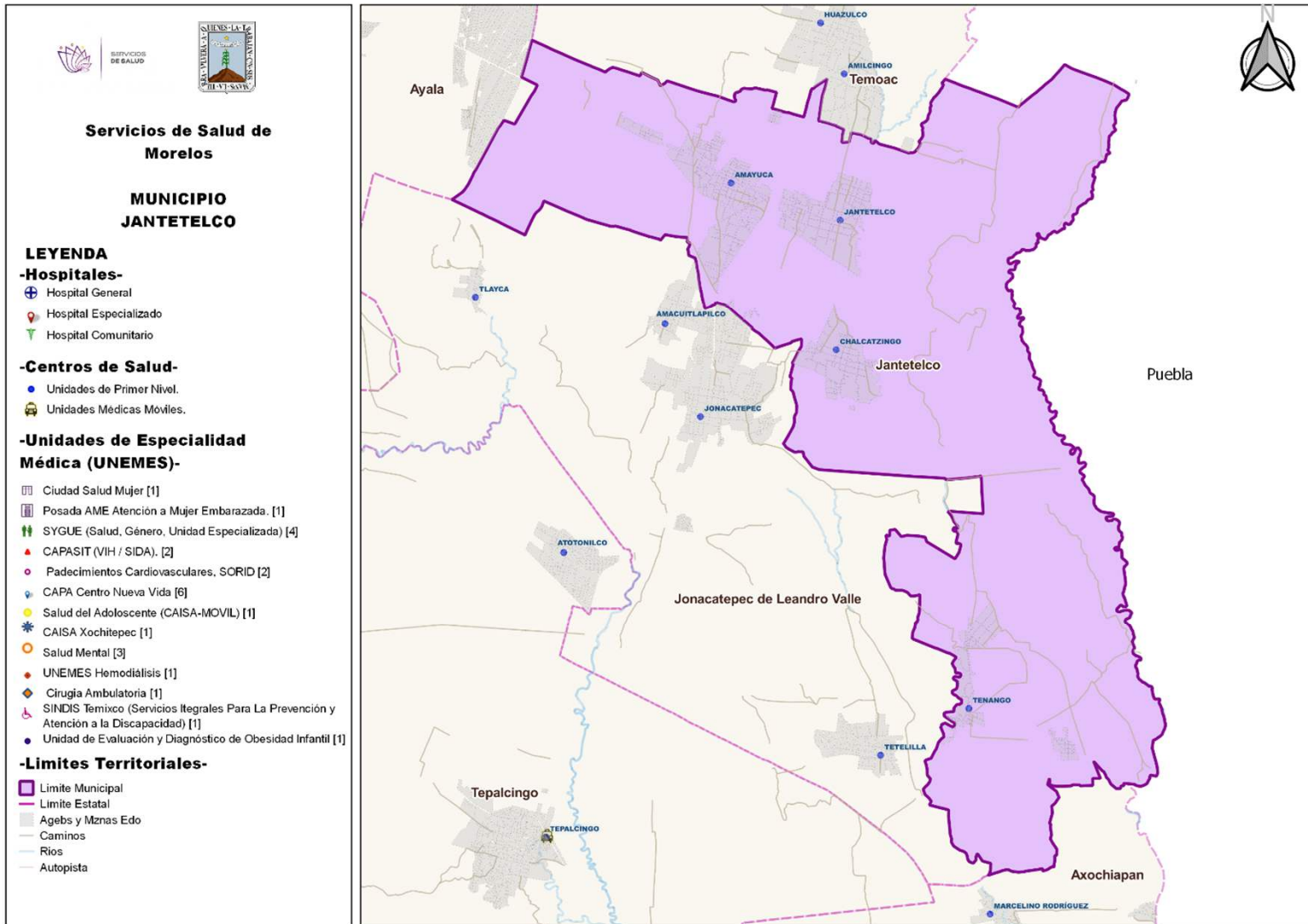
POBLACIÓN QUINQUENAL 2023



JANTETELCO							
Edad quinquenal	Hombres			Mujeres			Población total
	Con derechohabien- cia	Sin derechohabien- cia	Total	Con derechohabien- cia	Sin derechohabien- cia	Total	
Menores de 1	25	163	188	22	144	166	354
1 a 4	81	543	624	76	516	592	1,216
5 a 9	104	682	786	100	662	762	1,548
10 a 14	113	742	855	102	677	779	1,634
15 a 19	121	797	918	113	737	850	1,768
20 a 24	101	694	795	102	696	798	1,593
25 a 29	93	630	723	103	630	733	1,456
30 a 34	97	585	682	106	615	721	1,403
35 a 39	88	527	615	104	569	673	1,288
40 a 44	82	450	532	107	514	621	1,153
45 a 49	85	402	487	110	491	601	1,088
50 a 54	79	385	464	99	438	537	1,001
55 a 59	70	338	408	82	373	455	863
60 a 64	62	290	352	65	289	354	706
65 a 69	47	223	270	52	234	286	556
70 a 74	40	176	216	42	191	233	449
75 a 79	28	117	145	30	134	164	309
80 a 84	16	72	88	20	84	104	192
85 y más	15	63	78	17	76	93	171
Total general	1,347	7,879	9,226	1,452	8,070	9,522	18,748



UBICACIÓN GEOGRÁFICA





SERVICIOS
DE SALUD



JANTETELCO



C.S. JANTETELCO





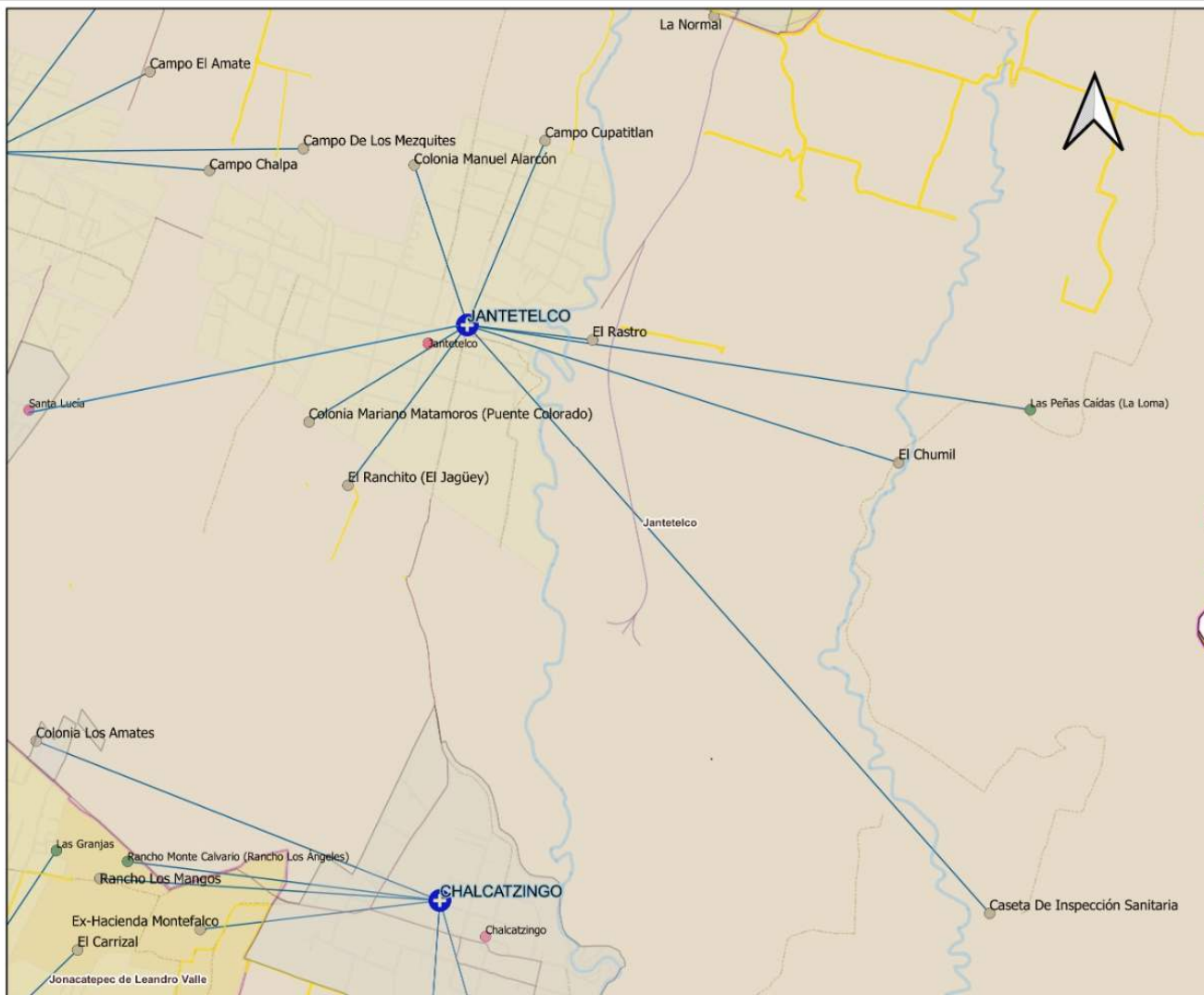
C.S JANTETELCO



UNIDAD MEDICA "JANTETELCO"
CLUES: MSSSA000804
HOSP. REFERENCIA: "H.C JONACATEPEC"

LOCALIDAD SEDE: JANTETELCO
MUNICIPIO: JANTETELCO
JURISDICCIÓN SANITARIA NUMERO III "CUAUTLA"

- LEYENDA:**
-  HOSPITAL GENERAL
 -  HOSPITAL COMUNITARIO
 -  Hospital de la Mujer
 -  Centros de Salud
 -  Rios
 -  Colindancia Estatal
 -  Caminos
 -  carreteras
 -  TerraceriasMor_5mil
 -  Autopista
 -  Cuerpos de Agua
 -  Red de Referencia
 -  División Municipal
 -  División Jurisdiccional





POBLACIÓN POR ÁREA DE INFLUENCIA 2023



CLUES:	MSSSA000804	NOMBRE CLUES:	JANTETELCO	
MUNICIPIO:	JANTETELCO	LOCALIDAD SEDE:	JANTETELCO	
TIPOLOGIA:	URBANO DE 02 NÚCLEOS BÁSICOS	HOSPITAL DE REFERENCIA:	HC DE JONACATEPEC	
CLAVE LOCALIDAD	NOMBRE DE LA UNIDAD	COLONIA	POBLACIÓN TOTAL	POBLACIÓN SSM
0001	Jantetelco	-	5,146	4,378
0017	Colonia Mariano Matamoros (Puente Colorado)	-	43	36
0022	Santa Lucía	-	346	295
0027	El Ranchito (El Jagüey)	-	5	4
0034	Campo Cupatitlan	-	16	14
0038	Caseta de Inspección Sanitaria	-	19	16
0042	Colonia Manuel Alarcón	-	53	45
0046	Las Peñas Caídas (La Loma)	-	-	-
0052	El Rastro	-	14	12
0055	El Chumil	-	4	3
TOTAL POBLACIÓN			5,646	4,803



Principales causas de Morbilidad en 2022				
Centro de Salud			Jantetelco	
CLUES			MSSSA000804	
No.	Diagnóstico	Casos	Porcentaje	Tasa
1	INFECCIONES RESPIRATORIAS AGUDAS J00-J06, J20, J21 EXCEPTO J02.0 Y J03.0	710	61.2%	159.8
2	INFECCIONES INTESTINALES POR OTROS ORGANISMOS Y LAS MAL DEFINIDAS A04, A08-A09 EXCEPTO A08.0	133	11.5%	29.9
3	INFECCIÓN DE VÍAS URINARIAS N30, N34, N39.0	114	9.8%	25.7
4	VULVOVAGINITIS N76	65	5.6%	14.6
5	INTOXICACIÓN POR PICADURA DE ALACRÁN T63.2, X22	19	1.6%	4.3
6	OTITIS MEDIA AGUDA H65.0-H65.1	18	1.6%	4.1
7	VIOLENCIA INTRAFAMILIAR Y07.0-Y07.2	18	1.6%	4.1
8	CONJUNTIVITIS H10	15	1.3%	3.4
9	HIPERTENSIÓN ARTERIAL I10-I15	15	1.3%	3.4
10	DIABETES MELLITUS NO INSULINODEPEDIENTE (TIPO II) E11-E14	11	0.9%	2.5
	Otros diagnósticos	43	3.7%	9.7
	Total	1,161	100.0%	261.3

Fuente: Sistema Único de Información para la Vigilancia Epidemiológica (SUIVE), 2022. Consultado: Julio de 2022 Estudio de Regionalización Operativa 2022.

Nota: La tasa se calculó dividiendo el número de casos entre la población correspondiente a SSM 2022 por 1,000 habitantes.



INDICADOR	C.S. JANTETELCO (CLUES: MSSSA000804)				
	REPORTE SIS				
	2018	2019	2020	2021	2022
Total de Embarazadas 1era vez	54	70	81	26	58
Total de Embarazadas Adolescentes 1era vez.	10	6	11	5	13
Total de Pacientes Contrareferidos	0	1	91	75	0
Total de Pacientes de usuarios activos de MPF	356	399	423	4793	4497
Total de Pacientes Referidos	131	30	91	75	177
Total DM en control	32	17	27	7	11
Total DM en tratamiento	70	30	49	20	20
Total HTA en control	25	13	26	12	17
Total HTA en tratamiento	62	29	50	18	19



INFRAESTRUCTURA, RECURSO HUMANO Y PRODUCTIVIDAD



NOMBRE: JANTETELCO

CLUES: MSSSA000804

JURISDICCIÓN: CUAUTLA

CONCEPTO	2022 *
INFRAESTRUCTURA	
CONSULTORIOS	3
GENERALES	2
ESTOMATOLOGÍA	1
OTROS	0
RECURSO HUMANO	
MÉDICOS EN CONTACTO	2
GENERALES	1
ODONTÓLOGOS	1
MÉDICOS PASANTES	1
P.DE MEDICINA	1
P. DE ODONTOLOGÍA	0

CONCEPTO	2022 *
PERSONAL DE ENFERMERÍA	2
ENFERMERAS EN CONTACTO	2
ENFERMERAS OTRAS ACTIVIDADES	0
CONSULTA OTORGADA	
CONSULTA EXTERNA	4,700
CONSULTA GENERAL	4,503
CONSULTA ODONTOLÓGICA	197
INDICADORES DE PRODUCTIVIDAD 1/	
CONSULTA GENERAL POR MÉDICO GENERAL 2/	17.9
CONSULTA ODONTOLÓGICA 3/	0.8

La información corresponde al cierre anual de 2022.

1/ Se consideran 252 días hábiles.

2/ Incluye consulta general y médicos generales.

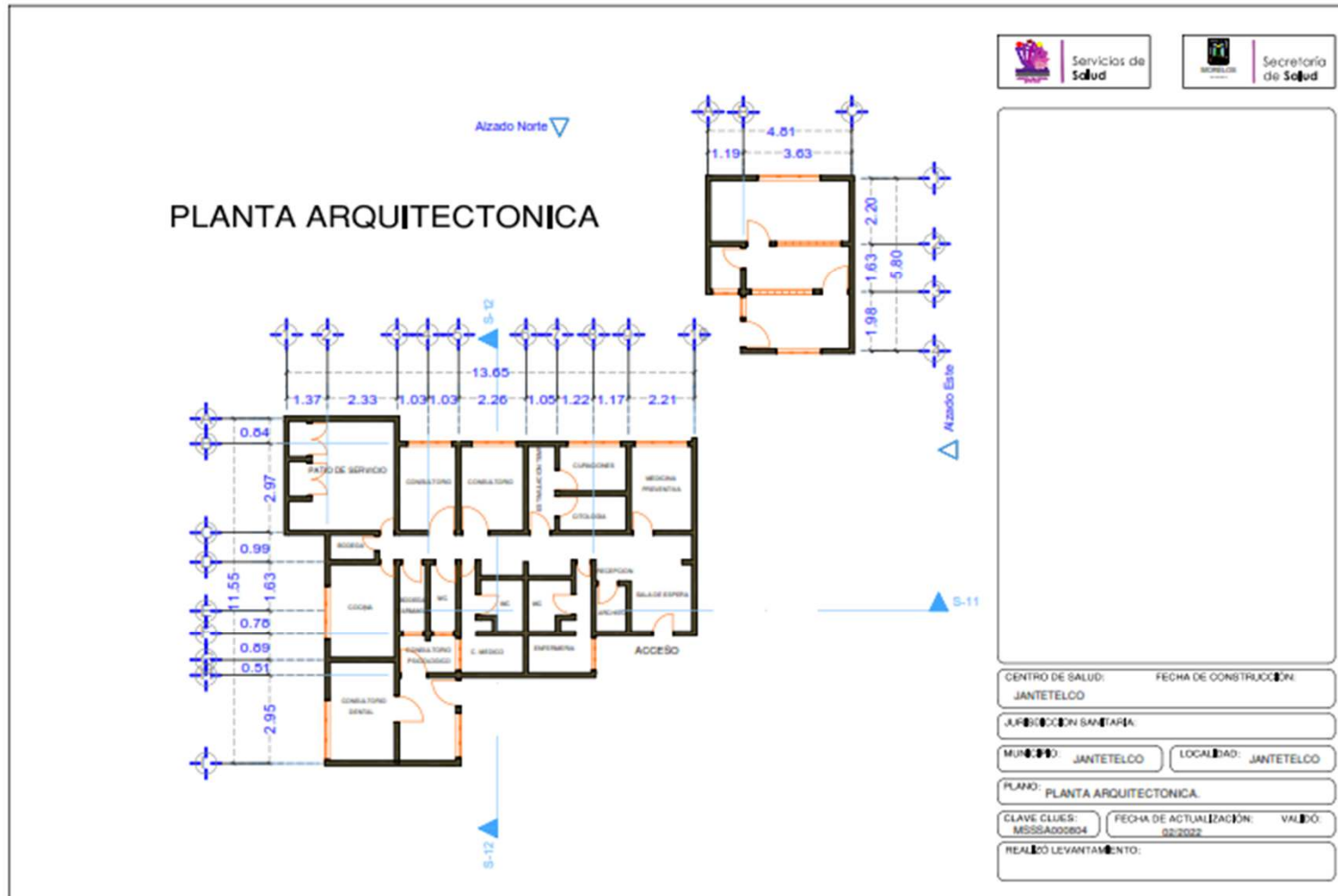
3/ Incluye consulta odontológica y odontólogos.

Fuente: Cubos dinámicos de información DGIS, 2022. Sub

sistema de Prestación de Servicios 2022*, Subsistema de Información de Equipamiento, Recursos Humanos e Infraestructura para la Atención a la Salud (SINERHIAS) 2022*



PLANO ARQUITECTÓNICO





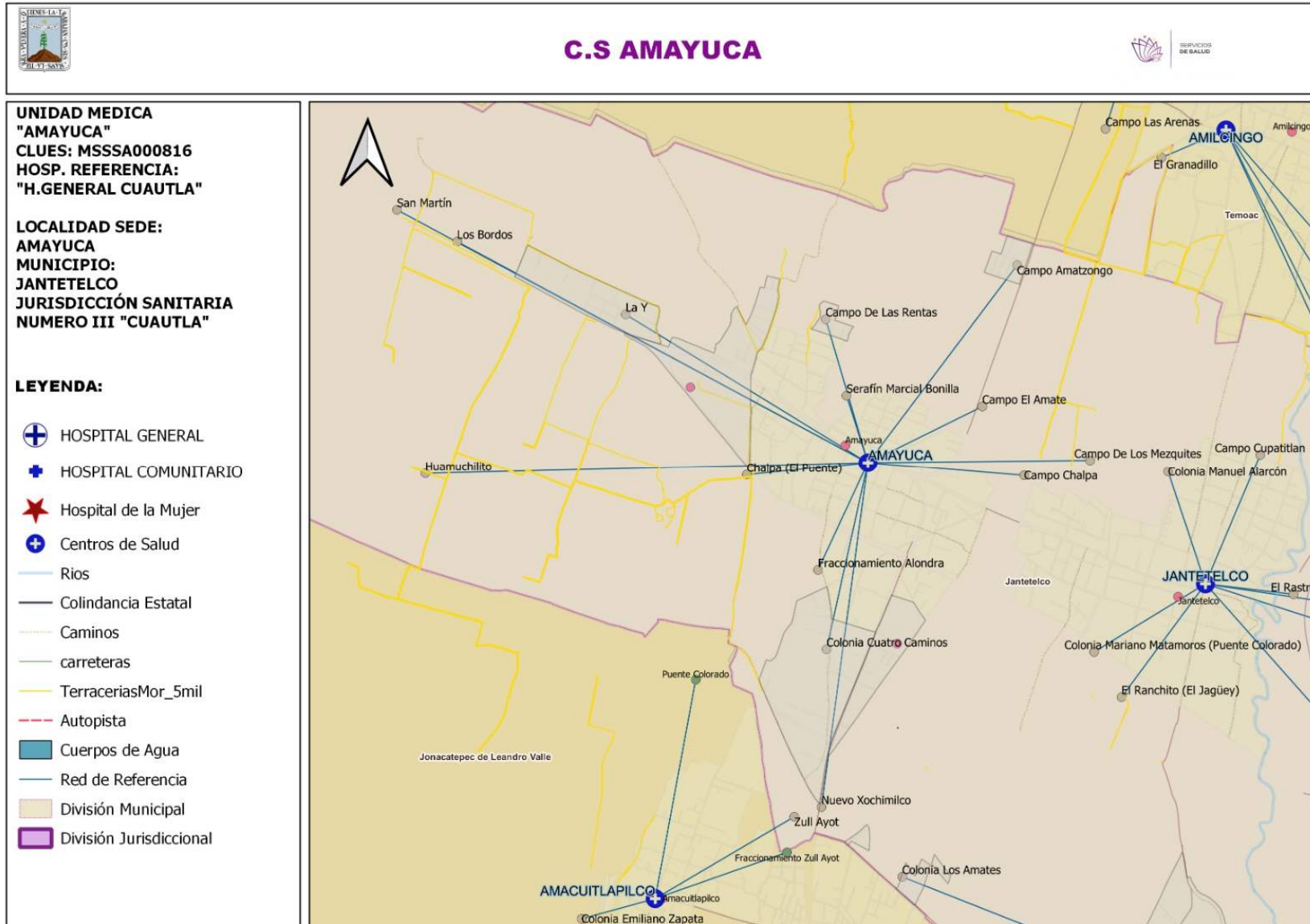
SERVICIOS
DE SALUD



C.S. AMAYUCA



C.S. AMAYUCA





POBLACIÓN POR ÁREA DE INFLUENCIA 2023



CLUES:	MSSSA000816	NOMBRE CLUES:	AMAYUCA	
MUNICIPIO:	JANTETELCO	LOCALIDAD SEDE:	AMAYUCA	
TIPOLOGIA:	URBANO DE 02 NÚCLEOS BÁSICOS	HOSPITAL DE REFERENCIA:	HC DE JONACATEPEC	
CLAVE LOCALIDAD	NOMBRE DE LA UNIDAD	COLONIA	POBLACIÓN TOTAL	POBLACIÓN SSM
0002	Amayuca	-	5,964	5,074
0013	Campo de las Rentas	-	140	119
0016	Fraccionamiento Alondra	-	15	13
0019	Nuevo Xochimilco	-	79	68
0023	Serafín Marcial Bonilla	-	34	29
0032	Campo Amatzongo	-	85	72
0033	Campo Chalpa	-	142	120
0035	Campo de los Mezquites	-	41	35
0036	Campo el Amate	-	32	27
0039	Chalpa (El Puente)	-	16	14
0044	Los Bordos	-	53	45
0047	La Renta	-	325	276
0048	San Martín	-	22	19
0049	La Y	-	127	108
0051	Colonia Cuatro Caminos	-	218	185
0054	Huamuchilito	-	3	3
TOTAL POBLACIÓN			7,296	6,207



MORBILIDAD



Principales causas de Morbilidad en 2022				
Centro de Salud			Amayuca	
CLUES			MSSSA000816	
No.	Diagnóstico	Casos	Porcentaje	Tasa
1	INFECCIONES RESPIRATORIAS AGUDAS J00-J06, J20, J21 EXCEPTO J02.0 Y J03.0	115	71.9%	18.5
2	INFECCIONES INTESTINALES POR OTROS ORGANISMOS Y LAS MAL DEFINIDAS A04, A08-A09 EXCEPTO A08.0	20	12.5%	3.2
3	INFECCIÓN DE VÍAS URINARIAS N30, N34, N39.0	10	6.3%	1.6
4	VULVOVAGINITIS N76	3	1.9%	0.5
5	DESNUTRICIÓN LEVE E44.1	2	1.3%	0.3
6	DESNUTRICIÓN MODERADA E44.0	2	1.3%	0.3
7	INFECCIÓN POR EL VIH	2	1.3%	0.3
8	OTRAS INFECCIONES INTESTINALES DEBIDAS A PROTOZOARIOS A07.0, A07.2, A07.9	2	1.3%	0.3
9	CANDIDIASIS UROGENITAL B37.3-B37.4	1	0.6%	0.2
10	INTOXICACIÓN POR PICADURA DE ALACRÁN T63.2, X22	1	0.6%	0.2
	Otros diagnósticos	2	1.3%	0.3
	Total	160	100.0%	25.8

Fuente: Sistema Único de Información para la Vigilancia Epidemiológica (SUIVE), 2022. Consultado: Julio de 2022 Estudio de Regionalización Operativa 2022.

Nota: La tasa se calculó dividiendo el número de casos entre la población correspondiente a SSM 2022 por 1,000 habitantes.



INDICADOR	C.S. AMAYUCA (CLUES: MSSSA000816)				
	REPORTE SIS				
	2018	2019	2020	2021	2022
Total de Embarazadas 1era vez	63	115	137	106	55
Total de Embarazadas Adolescentes 1era vez.	12	16	19	23	15
Total de Pacientes Contrareferidos	0	0	158	257	0
Total de Pacientes de usuarios activos de MPF	467	507	535	6770	3527
Total de Pacientes Referidos	201	155	158	257	109
Total DM en control	31	38	5	8	15
Total DM en tratamiento	110	70	18	13	63
Total HTA en control	59	43	6	5	19
Total HTA en tratamiento	68	49	7	7	36



INFRAESTRUCTURA, RECURSO HUMANO Y PRODUCTIVIDAD

**NOMBRE: AMAYUCA****CLUES: MSSSA000816****JURISDICCIÓN: CUAUTLA**

CONCEPTO	2022 *
INFRAESTRUCTURA	
CONSULTORIOS	4
GENERALES	3
ESTOMATOLOGÍA	1
OTROS	0
RECURSO HUMANO	
MÉDICOS EN CONTACTO	2
GENERALES	1
ODONTÓLOGOS	1
MÉDICOS PASANTES	2
P.DE MEDICINA	2
P. DE ODONTOLOGÍA	0

CONCEPTO	2022 *
PERSONAL DE ENFERMERÍA	5
ENFERMERAS EN CONTACTO	5
ENFERMERAS OTRAS ACTIVIDADES	0
CONSULTA OTORGADA	
CONSULTA EXTERNA	1,718
CONSULTA GENERAL	1,608
CONSULTA ODONTOLÓGICA	110
INDICADORES DE PRODUCTIVIDAD 1/	
CONSULTA GENERAL POR MÉDICO GENERAL 2/	6.4
CONSULTA ODONTOLÓGICA 3/	0.4

La información corresponde al cierre anual de 2022.

1/ Se consideran 252 días hábiles.

2/ Incluye consulta general y médicos generales.

3/ Incluye consulta odontológica y odontólogos.

Fuente: Cubos dinámicos de información DGIS, 2022. Sub

sistema de Prestación de Servicios 2022*, Subsistema de Información de Equipamiento, Recursos Humanos e Infraestructura para la Atención a la Salud (SINERHIAS) 2022*



PLANO ARQUITECTÓNICO



CS Amayuca: Plano arquitectónico

Servicios de Salud
Secretaría de Salud

METROS CUADRADOS DE LA UNIDAD

METROS CUADRADOS DE TERRENO 1128.66 M2

CENTRO DE SALUD:

FECHA DE CONSTRUCCIÓN:

JURISDICCION SANITARIA:

MUNICIPIO: LOCALIDAD:

PLANO: PLANTA ARQUITECTONICA.

CLAVE CLUES: FECHA DE ACTUALIZACIÓN: VALIDÓ:

REALIZÓ LEVANTAMIENTO:



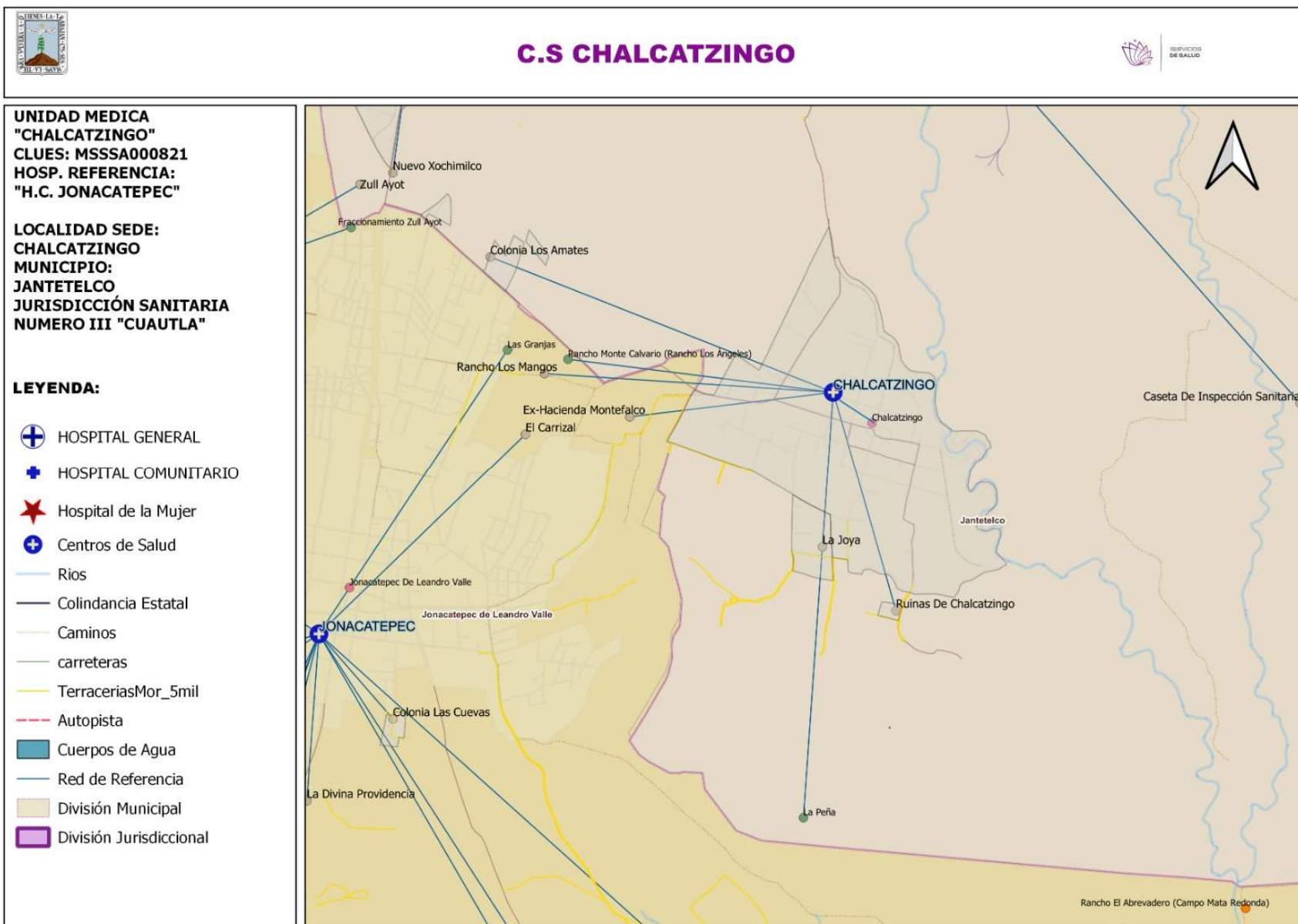
SERVICIOS
DE SALUD



C.S CHALCATZINGO



C.S CHALCATZINGO





POBLACIÓN POR ÁREA DE INFLUENCIA 2023



CLUES:	MSSSA000821	NOMBRE CLUES:	CHALCATZINGO	
MUNICIPIO:	JANTETELCO	LOCALIDAD SEDE:	CHALCATZINGO	
TIPOLOGIA:	RURAL DE 01 NÚCLEO BÁSICO	HOSPITAL DE REFERENCIA:	HC DE JONACATEPEC	
CLAVE LOCALIDAD	NOMBRE DE LA UNIDAD	COLONIA	POBLACIÓN TOTAL	POBLACIÓN SSM
0003	Chalcatzingo	-	2,865	2,437
0026	La Joya	-	87	74
0028	Ruinas de Chalcatzingo	-	9	8
0037	Colonia los Amates	-	242	206
0057	La Peña	-	-	-
0004	Ex-Hacienda Montefalco	-	6	5
0022	Rancho Monte Calvario (Rancho los Ángeles)	-	-	-
0041	Rancho los Mangos	-	5	4
TOTAL POBLACIÓN			3,214	2,734



MORBILIDAD



Principales causas de Morbilidad en 2022				
Centro de Salud			Chalcatzingo	
CLUES			MSSSA000821	
No.	Diagnóstico	Casos	Porcentaje	Tasa
1	INFECCIONES RESPIRATORIAS AGUDAS J00-J06, J20, J21 EXCEPTO J02.0 Y J03.0	255	63.3%	89.2
2	INFECCIÓN DE VÍAS URINARIAS N30, N34, N39.0	63	15.6%	22.0
3	VULVOVAGINITIS N76	24	6.0%	8.4
4	INFECCIONES INTESTINALES POR OTROS ORGANISMOS Y LAS MAL DEFINIDAS A04, A08-A09 EXCEPTO A08.0	16	4.0%	5.6
5	INTOXICACIÓN POR PICADURA DE ALACRÁN T63.2, X22	12	3.0%	4.2
6	OTITIS MEDIA AGUDA H65.0-H65.1	11	2.7%	3.8
7	DENGUE NO GRAVE A97.0 y A97.9	3	0.7%	1.0
8	DIABETES MELLITUS NO INSULINODEPENDIENTE (TIPO II) E11-E14	3	0.7%	1.0
9	MORDEDURAS POR PERRO W54	3	0.7%	1.0
10	ÚLCERAS, GASTRITIS Y DUODENITIS K25-K29	3	0.7%	1.0
	Otros diagnósticos	10	2.5%	3.5
	Total	403	100.0%	140.9



INDICADOR	C.S. CHALCATZINGO (CLUES: MSSSA000821)				
	REPORTE SIS				
	2018	2019	2020	2021	2022
Total de Embarazadas 1era vez	36	28	35	17	11
Total de Embarazadas Adolescentes 1era vez.	8	10	6	4	0
Total de Pacientes Contrareferidos	0	1	41	14	0
Total de Pacientes de usuarios activos de MPF	140	158	162	1976	1804
Total de Pacientes Referidos	125	95	41	14	6
Total DM en control	9	19	7	8	10
Total DM en tratamiento	11	26	7	15	25
Total HTA en control	4	22	3	8	10
Total HTA en tratamiento	7	25	3	11	23



INFRAESTRUCTURA, RECURSO HUMANO Y PRODUCTIVIDAD



NOMBRE: CHALCATZINGO

CLUES: MSSSA000821

JURISDICCIÓN: CUAUTLA

CONCEPTO	2022 *
INFRAESTRUCTURA	
CONSULTORIOS	1
GENERALES	1
ESTOMATOLOGÍA	0
OTROS	0
RECURSO HUMANO	
MÉDICOS EN CONTACTO	1
GENERALES	1
ODONTÓLOGOS	0
MÉDICOS PASANTES	1
P.DE MEDICINA	1
P. DE ODONTOLOGÍA	0

CONCEPTO	2022 *
PERSONAL DE ENFERMERÍA	2
ENFERMERAS EN CONTACTO	2
ENFERMERAS OTRAS ACTIVIDADES	0
CONSULTA OTORGADA	
CONSULTA EXTERNA	1,332
CONSULTA GENERAL	1,332
CONSULTA ODONTOLÓGICA	0
INDICADORES DE PRODUCTIVIDAD 1/	
CONSULTA GENERAL POR MÉDICO GENERAL 2/	5.3
CONSULTA ODONTOLÓGICA 3/	0.0

La información corresponde al cierre anual de 2022.

1/ Se consideran 252 días hábiles.

2/ Incluye consulta general y médicos generales.

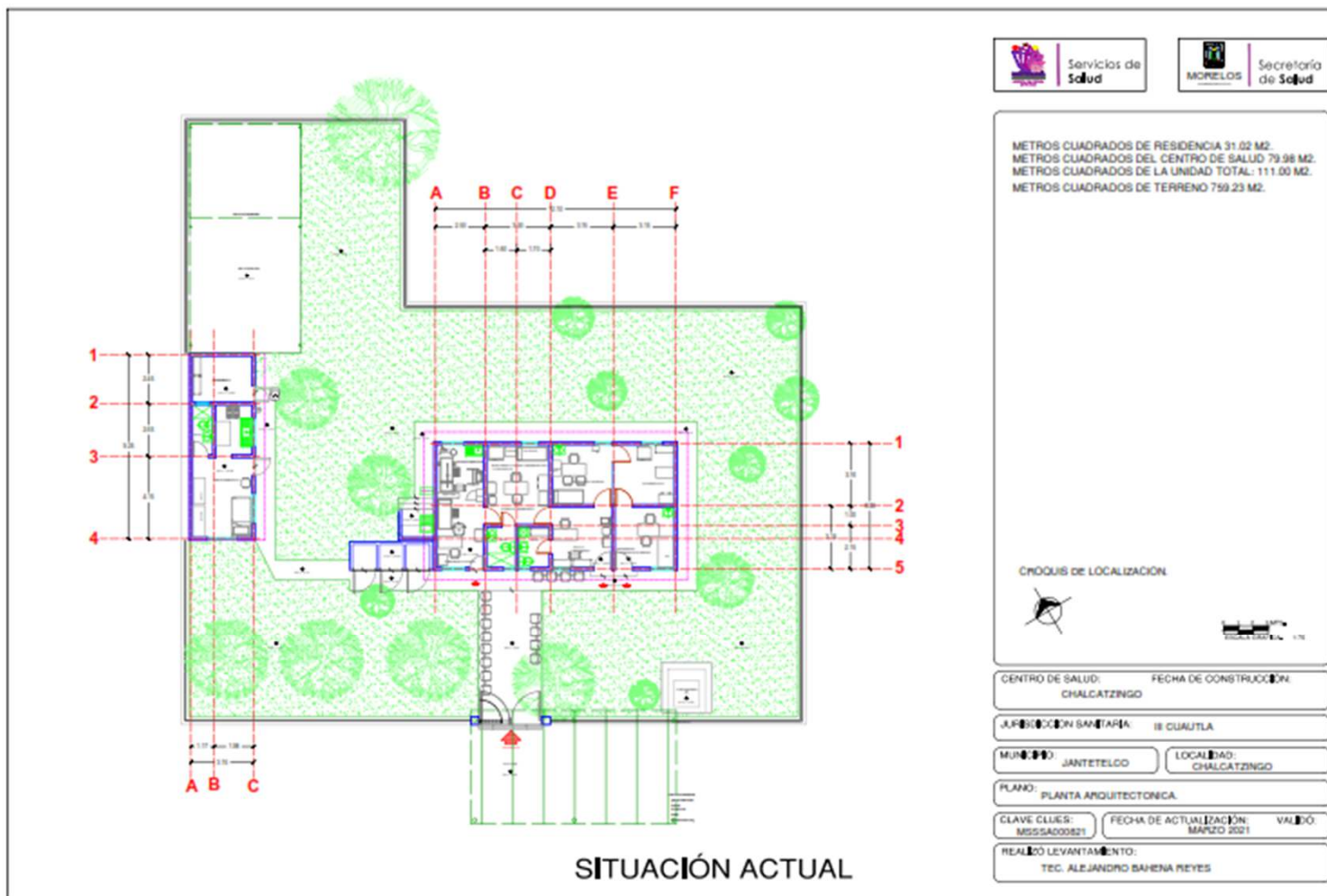
3/ Incluye consulta odontológica y odontólogos.

Fuente: Cubos dinámicos de información DGIS, 2022. Sub

sistema de Prestación de Servicios 2022*, Subsistema de Información de Equipamiento, Recursos Humanos e Infraestructura para la Atención a la Salud (SINERHIAS) 2022*



PLANO ARQUITECTÓNICO





SERVICIOS
DE SALUD



C.S. TENANGO



C.S. TENANGO



C.S TENANGO

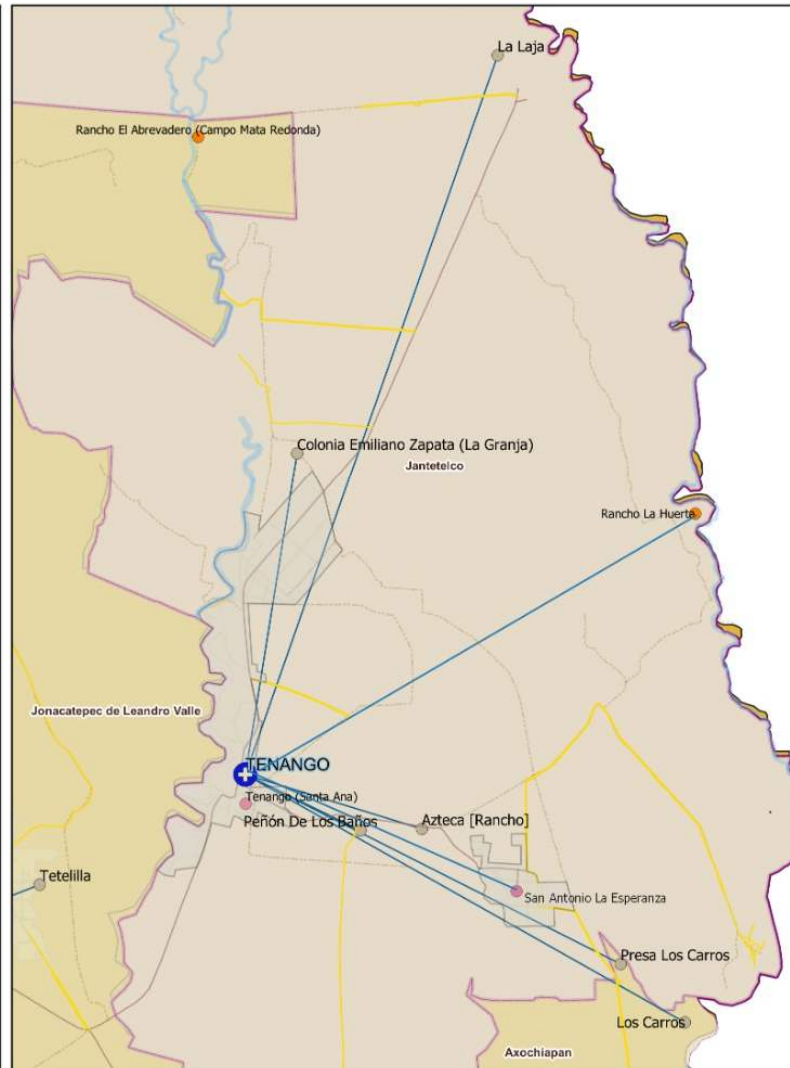


**UNIDAD MEDICA
"TENANGO"**
CLUES: MSSSA000833
HOSP. REFERENCIA:
"H.C. JONACATEPEC"

**LOCALIDAD SEDE:
TENANGO
MUNICIPIO:
JANTETELCO
JURISDICCIÓN SANITARIA
NUMERO III "CUAUTLA"**

LEYENDA:

-  HOSPITAL GENERAL
-  HOSPITAL COMUNITARIO
-  Hospital de la Mujer
-  Centros de Salud
-  Rios
-  Colindancia Estatal
-  Caminos
-  carreteras
-  TerraceriasMor_5mil
-  Autopista
-  Cuerpos de Agua
-  Red de Referencia
-  División Municipal
-  División Jurisdiccional



PUEBLA





POBLACIÓN POR ÁREA DE INFLUENCIA 2023



CLUES:	MSSSA000833	NOMBRE CLUES:	TENANGO	
MUNICIPIO:	JANTETELCO	LOCALIDAD SEDE:	TENANGO	
TIPOLOGIA:	RURAL DE 01 NÚCLEO BÁSICO	HOSPITAL DE REFERENCIA:	HC DE JONACATEPEC	
CLAVE LOCALIDAD	NOMBRE DE LA UNIDAD	COLONIA	POBLACIÓN TOTAL	POBLACIÓN SSM
0004	Los Carros	-	43	37
0085	Presa los Carros	-	2	2
0005	San Antonio la Esperanza	-	294	250
0006	Tenango (Santa Ana)	-	1,982	1,686
0007	La Laja	-	7	6
0018	Azteca (Rancho)	-	5	4
0021	Peñón de los Baños	-	3	3
0041	Colonia Emiliano Zapata (La Granja)	-	28	23
0043	Rancho la Huerta	-	1	1
0042	Rancho el Abrevadero (Campo Mata Redonda)	-	1	1
TOTAL POBLACIÓN			2,366	2,013



Principales causas de Morbilidad en 2022

Centro de Salud			Tenango	
CLUES			MSSA000833	
No.	Diagnóstico	Casos	Porcentaje	Tasa
1	INFECCIONES RESPIRATORIAS AGUDAS J00-J06, J20, J21 EXCEPTO J02.0 Y J03.0	250	53.1%	118.1
2	INFECCIÓN DE VÍAS URINARIAS N30, N34, N39.0	63	13.4%	29.8
3	INFECCIONES INTESTINALES POR OTROS ORGANISMOS Y LAS MAL DEFINIDAS A04, A08-A09 EXCEPTO A08.0	61	13.0%	28.8
4	ÚLCERAS, GASTRITIS Y DUODENITIS K25-K29	26	5.5%	12.3
5	INTOXICACIÓN POR PICADURA DE ALACRÁN T63.2, X22	24	5.1%	11.3
6	VULVOVAGINITIS N76	15	3.2%	7.1
7	COVID-19 U07.1-U07.2	8	1.7%	3.8
8	CONJUNTIVITIS H10	6	1.3%	2.8
9	ESCABIOSIS B86	3	0.6%	1.4
10	MANO-PIE-BOCA	3	0.6%	1.4
	Otros diagnósticos	12	2.5%	5.7
	Total	471	100.0%	222.6



INDICADOR	C.S. TENANGO (CLUES: MSSSA000833)				
	REPORTE SIS				
	2018	2019	2020	2021	2022
Total de Embarazadas 1era vez	23	27	14	14	18
Total de Embarazadas Adolescentes 1era vez.	4	2	3	6	4
Total de Pacientes Contrareferidos	0	3	48	8	0
Total de Pacientes de usuarios activos de MPF	173	147	179	2232	2415
Total de Pacientes Referidos	67	76	48	8	17
Total DM en control	8	15	1	15	13
Total DM en tratamiento	19	29	1	28	25
Total HTA en control	6	10	1	12	5
Total HTA en tratamiento	17	17	1	16	16

Fuente: Cubos Dinámicos. DGIS, Subsistema de Servicios Otorgados 2018-2022.



INFRAESTRUCTURA, RECURSO HUMANO Y PRODUCTIVIDAD



NOMBRE: TENANGO

CLUES: MSSSA000833

JURISDICCIÓN: CUAUTLA

CONCEPTO	2022 *
INFRAESTRUCTURA	
CONSULTORIOS	1
GENERALES	1
ESTOMATOLOGÍA	0
OTROS	0
RECURSO HUMANO	
MÉDICOS EN CONTACTO	1
GENERALES	1
ODONTÓLOGOS	0
MÉDICOS PASANTES	0
P.DE MEDICINA	0
P. DE ODONTOLOGÍA	0

CONCEPTO	2022 *
PERSONAL DE ENFERMERÍA	1
ENFERMERAS EN CONTACTO	1
ENFERMERAS OTRAS ACTIVIDADES	0
CONSULTA OTORGADA	
CONSULTA EXTERNA	1,555
CONSULTA GENERAL	1,555
CONSULTA ODONTOLÓGICA	0
INDICADORES DE PRODUCTIVIDAD 1/	
CONSULTA GENERAL POR MÉDICO GENERAL 2/	6.2
CONSULTA ODONTOLÓGICA 3/	0.0

La información corresponde al cierre anual de 2022.

1/ Se consideran 252 días hábiles.

2/ Incluye consulta general y médicos generales.

3/ Incluye consulta odontológica y odontólogos.

Fuente: Cubos dinámicos de información DGIS, 2022. Sub

sistema de Prestación de Servicios 2022*, Subsistema de Información de Equipamiento, Recursos Humanos e Infraestructura para la Atención a la Salud (SINERHIAS) 2022*



PLANO ARQUITECTÓNICO

