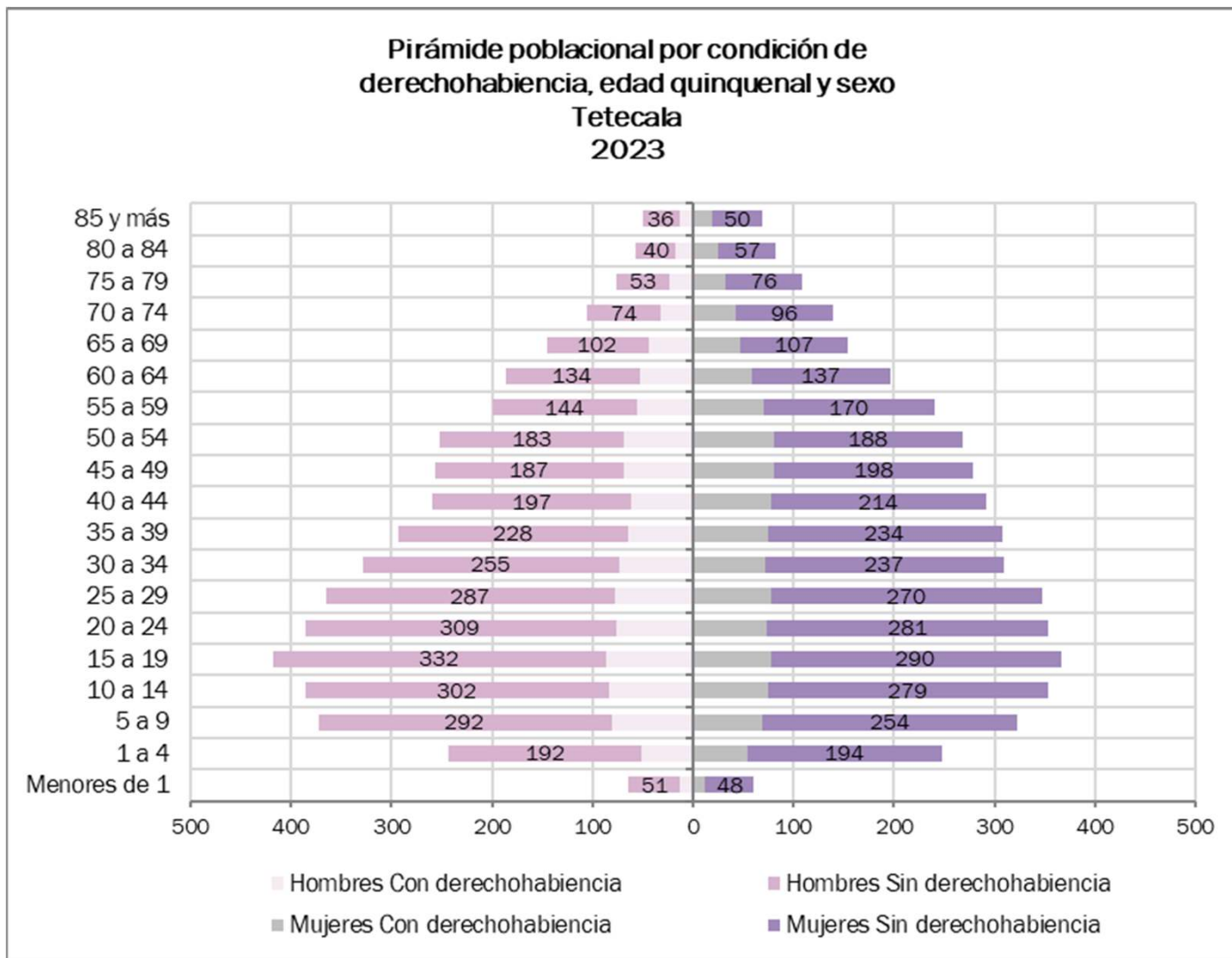


TETECALA

The bottom of the page features a decorative graphic composed of several overlapping, semi-transparent geometric shapes in various shades of purple and grey, creating a layered, abstract effect.



PIRÁMIDE POBLACIONAL





POBLACIÓN QUINQUENAL 2023



TETECALA							
Edad quinquenal	Hombres			Mujeres			Población total
	Con derechohab encia	Sin derechohab iencia	Total	Con derechohab iencia	Sin derechohab iencia	Total	
Menores de 1	13	51	64	12	48	60	124
1 a 4	51	192	243	54	194	248	491
5 a 9	81	292	373	69	254	323	696
10 a 14	84	302	386	75	279	354	740
15 a 19	86	332	418	77	290	367	785
20 a 24	77	309	386	73	281	354	740
25 a 29	78	287	365	78	270	348	713
30 a 34	73	255	328	72	237	309	637
35 a 39	65	228	293	74	234	308	601
40 a 44	62	197	259	77	214	291	550
45 a 49	69	187	256	81	198	279	535
50 a 54	69	183	252	80	188	268	520
55 a 59	56	144	200	70	170	240	440
60 a 64	53	134	187	59	137	196	383
65 a 69	44	102	146	47	107	154	300
70 a 74	32	74	106	43	96	139	245
75 a 79	24	53	77	32	76	108	185
80 a 84	17	40	57	25	57	82	139
85 y más	14	36	50	19	50	69	119
Total general	1,048	3,398	4,446	1,117	3,380	4,497	8,943



UBICACIÓN GEOGRÁFICA



SERVICIOS DE SALUD

SERVICIOS DE SALUD de Morelos

MUNICIPIO TETECALA

LEYENDA

-Hospitales-

- Hospital General
- Hospital Especializado
- Hospital Comunitario

-Centros de Salud-

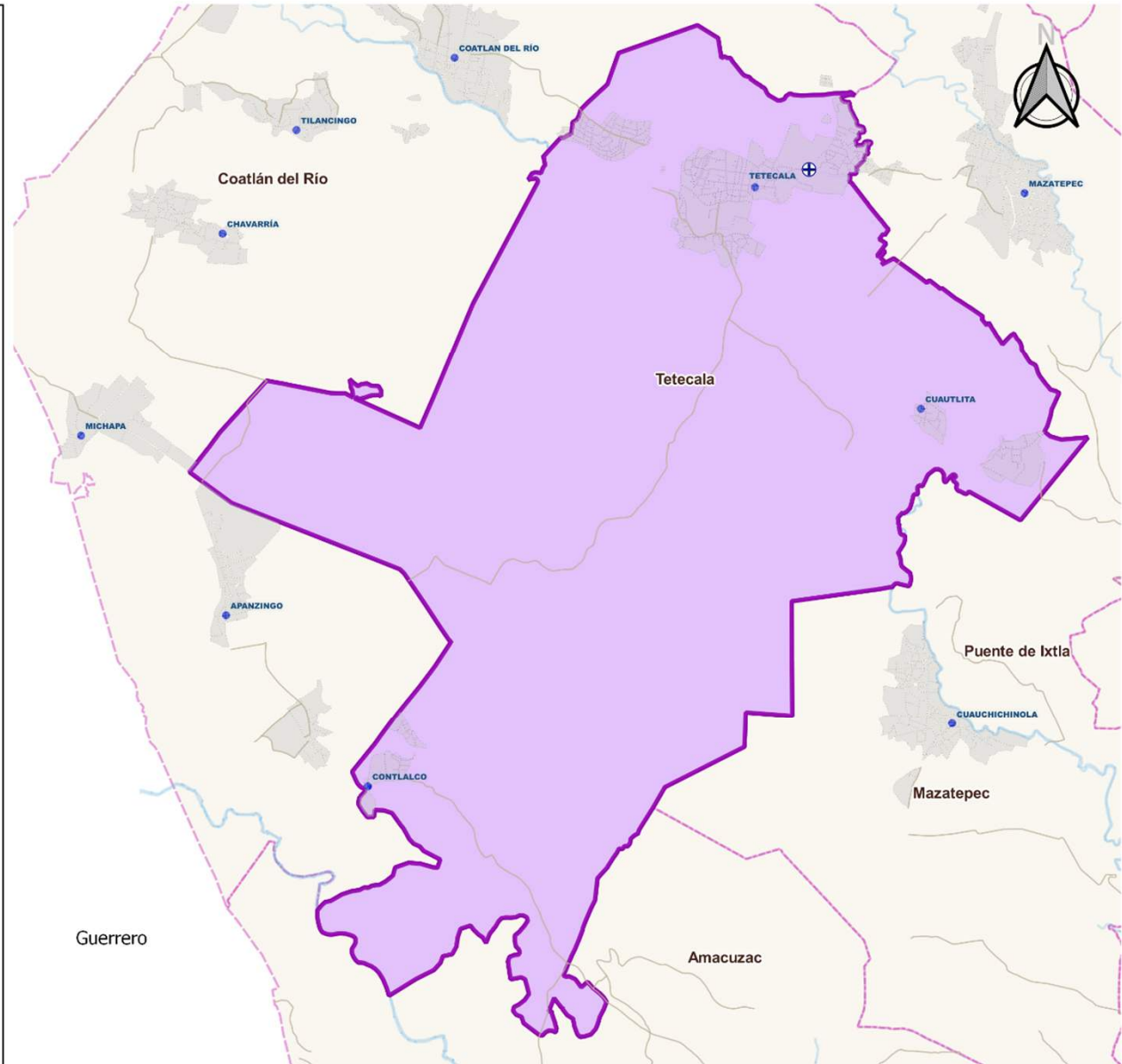
- Unidades de Primer Nivel.
- Unidades Médicas Móviles.

-Unidades de Especialidad Médica (UNEMES)-

- Ciudad Salud Mujer [1]
- Posada AME Atención a Mujer Embarazada. [1]
- SYGUE (Salud, Género, Unidad Especializada) [4]
- CAPASIT (VIH / SIDA). [2]
- Padecimientos Cardiovasculares, SORID [2]
- CAPA Centro Nueva Vida [6]
- Salud del Adolescente (CAISA-MOVIL) [1]
- CAISA Xochitepec [1]
- Salud Mental [3]
- UNEMES Hemodiálisis [1]
- Cirugía Ambulatoria [1]
- SINDIS Temixco (Servicios Integrales Para La Prevención y Atención a la Discapacidad) [1]
- Unidad de Evaluación y Diagnóstico de Obesidad Infantil [1]

-Límites Territoriales-

- Limite Municipal
- Limite Estatal
- Agebs y Mznas Edo
- Caminos
- Rios
- Autopista





C.S. TETECALA

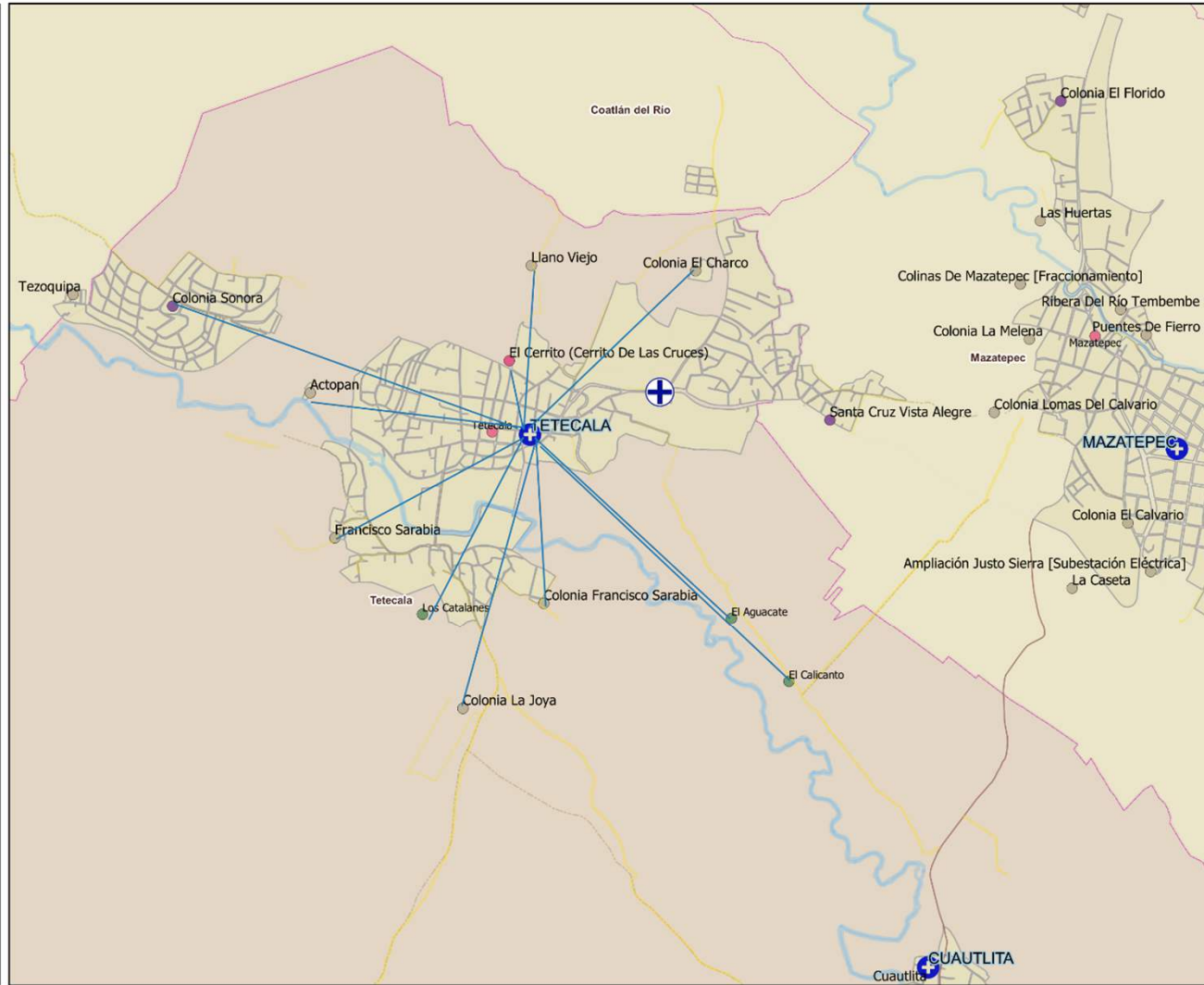


**UNIDAD MEDICA
"TETECALA"**
CLUES: MSSSA001516
HOSP. REFERENCIA:
"H.G. TETECALA"

**LOCALIDAD SEDE:
TETECALA**
**MUNICIPIO:
TETECALA**
**JURISDICCIÓN SANITARIA
NUMERO I "CUERNAVACA"**

LEYENDA:

-  UNEME
-  HOSPITAL GENERAL
-  HOSPITAL COMUNITARIO
-  Hospital de la Mujer
-  Centros de Salud
-  Rios
-  Colindancia Estatal
-  Caminos
-  carreteras
-  TerraceriasMor_5mil
-  Autopista
-  Cuerpos de Agua
-  Red de Referencia
-  División Municipal
-  División Jurisdiccional





POBLACIÓN POR ÁREA DE INFLUENCIA 2023



CLUES:	MSSSA001516	NOMBRE CLUES:	TETECALA	
MUNICIPIO:	TETECALA	LOCALIDAD SEDE:	TETECALA	
TIPOLOGIA:	URBANO DE 03 NÚCLEOS BÁSICOS	HOSPITAL DE REFERENCIA:	HG DE TETECALA	
CLAVE LOCALIDAD	NOMBRE DE LA LOCALIDAD	COLONIA	POBLACIÓN TOTAL	POBLACIÓN SSM
0001	Tetecala	TETECALA	5,614	4,254
0002	Actopan	-	310	235
0005	Colonia Francisco Sarabia	-	82	62
0008	El Cerrito (Cerrito de las Cruces)	-	303	230
0014	Colonia Sonora	-	1,063	805
0019	El Aguacate	-	-	-
0021	Colonia la Joya	-	9	7
0023	Francisco Sarabia	-	80	61
0024	Colonia el Charco	-	109	83
0025	Llano Viejo	-	16	12
0028	Los Catalanes	-	-	-
TOTAL POBLACIÓN			7,586	5,749



MORBILIDAD



Principales causas de Morbilidad en 2022				
Centro de Salud			Tetecala	
CLUES			MSSSA001516	
No.	Diagnóstico	Casos	Porcentaje	Tasa
1	INFECCIONES RESPIRATORIAS AGUDAS J00-J06, J20, J21 EXCEPTO J02.0 Y J03.0	400	52.5%	70.2
2	INFECCIÓN DE VÍAS URINARIAS N30, N34, N39.0	170	22.3%	29.8
3	VULVOVAGINITIS N76	61	8.0%	10.7
4	ÚLCERAS, GASTRITIS Y DUODENITIS K25-K29	58	7.6%	10.2
5	INFECCIONES INTESTINALES POR OTROS ORGANISMOS Y LAS MAL DEFINIDAS A04, A08-A09 EXCEPTO A08.0	41	5.4%	7.2
6	TUBERCULOSIS RESPIRATORIA A15-A16	9	1.2%	1.6
7	OTITIS MEDIA AGUDA H65.0-H65.1	8	1.0%	1.4
8	CONJUNTIVITIS H10	7	0.9%	1.2
9	INFECCIÓN POR EL VIH	2	0.3%	0.4
10	MORDEDURAS POR PERRO W54	2	0.3%	0.4
	Otros diagnósticos	4	0.5%	0.7
	Total	762	100.0%	133.7



INDICADOR	C.S. TETECALA (CLUES: MSSSA001516)				
	REPORTE SIS				
	2018	2019	2020	2021	2022
Total de Embarazadas 1era vez	65	56	44	52	46
Total de Embarazadas Adolescentes 1era vez.	18	13	6	10	6
Total de Pacientes Contrareferidos	0	0	48	56	1
Total de Pacientes de usuarios activos de MPF	558	576	418	4996	6020
Total de Pacientes Referidos	137	100	48	56	42
Total DM en control	3	7	3	8	8
Total DM en tratamiento	26	30	8	17	21
Total HTA en control	16	17	5	12	11
Total HTA en tratamiento	19	23	8	13	13

Fuente: Cubos Dinámicos. DGIS, Subsistema de Servicios Otorgados 2018-2022.



INFRAESTRUCTURA, RECURSO HUMANO Y PRODUCTIVIDAD

**NOMBRE: TETECALA****CLUES: MSSSA001516****JURISDICCIÓN: CUERNAVACA**

CONCEPTO	2022 *
INFRAESTRUCTURA	
CONSULTORIOS	4
GENERALES	3
ESTOMATOLOGÍA	1
OTROS	0
RECURSO HUMANO	
MÉDICOS EN CONTACTO	3
GENERALES	2
ODONTÓLOGOS	1
MÉDICOS PASANTES	1
P.DE MEDICINA	1
P. DE ODONTOLOGÍA	0

CONCEPTO	2022 *
PERSONAL DE ENFERMERÍA	5
ENFERMERAS EN CONTACTO	5
ENFERMERAS OTRAS ACTIVIDADES	0
CONSULTA OTORGADA	
CONSULTA EXTERNA	2,633
CONSULTA GENERAL	2,338
CONSULTA ODONTOLÓGICA	295
INDICADORES DE PRODUCTIVIDAD 1/	
CONSULTA GENERAL POR MÉDICO GENERAL 2/	4.6
CONSULTA ODONTOLÓGICA 3/	1.2

La información corresponde al cierre anual de 2022.

1/ Se consideran 252 días hábiles.

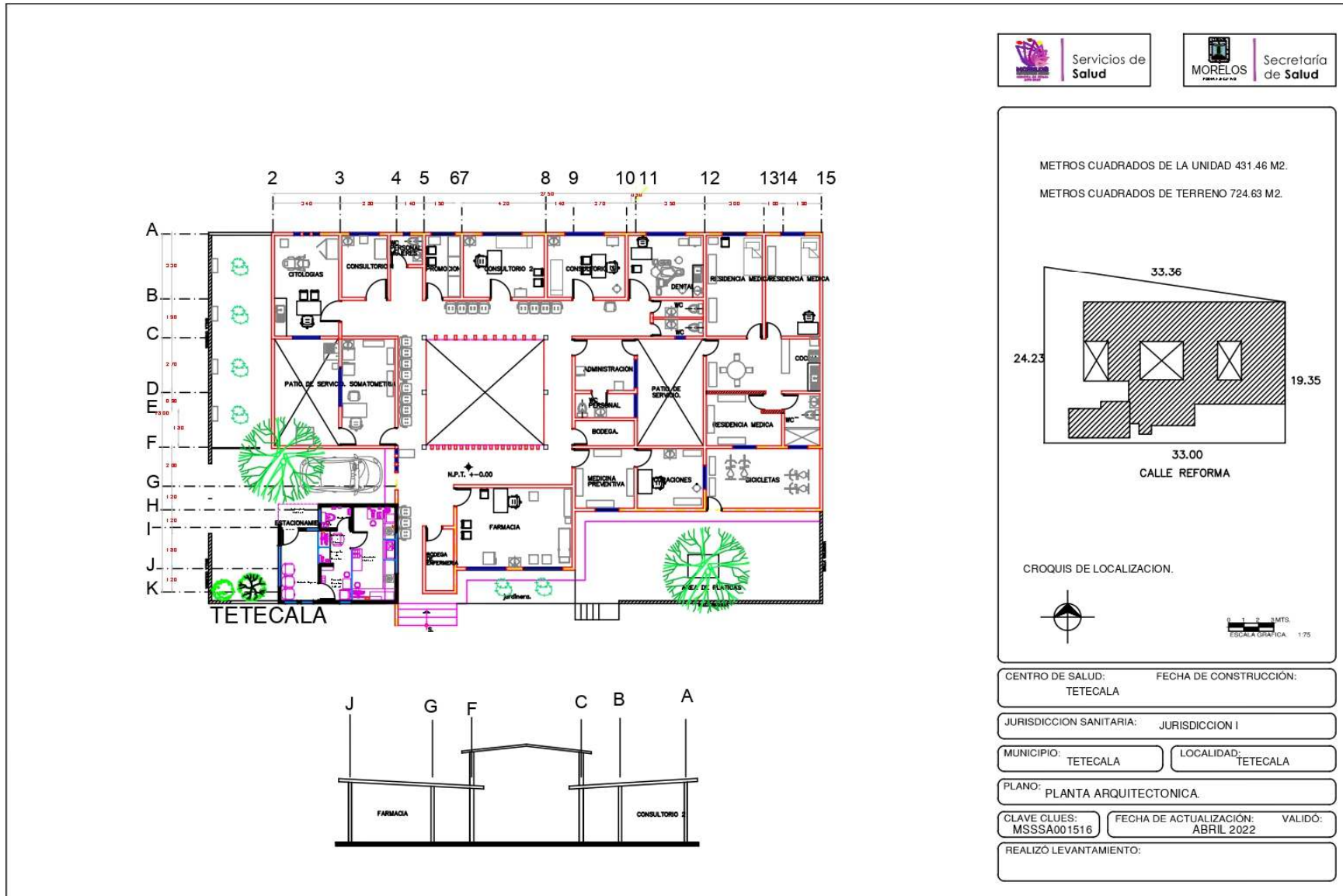
2/ Incluye consulta general y médicos generales.

3/ Incluye consulta odontológica.

Fuente: Cubos dinámicos de información DGIS, 2022. Subsistema de Prestación de Servicios 2022*, Subsistema de Información de Equipamiento, Recursos Humanos e Infraestructura para la Atención a la Salud (SINERHIAS) 2022*



PLANO ARQUITECTÓNICO



Fuente: Departamento de Obras, Conservación y Mantenimiento, SSM



C.S CONTLALCO

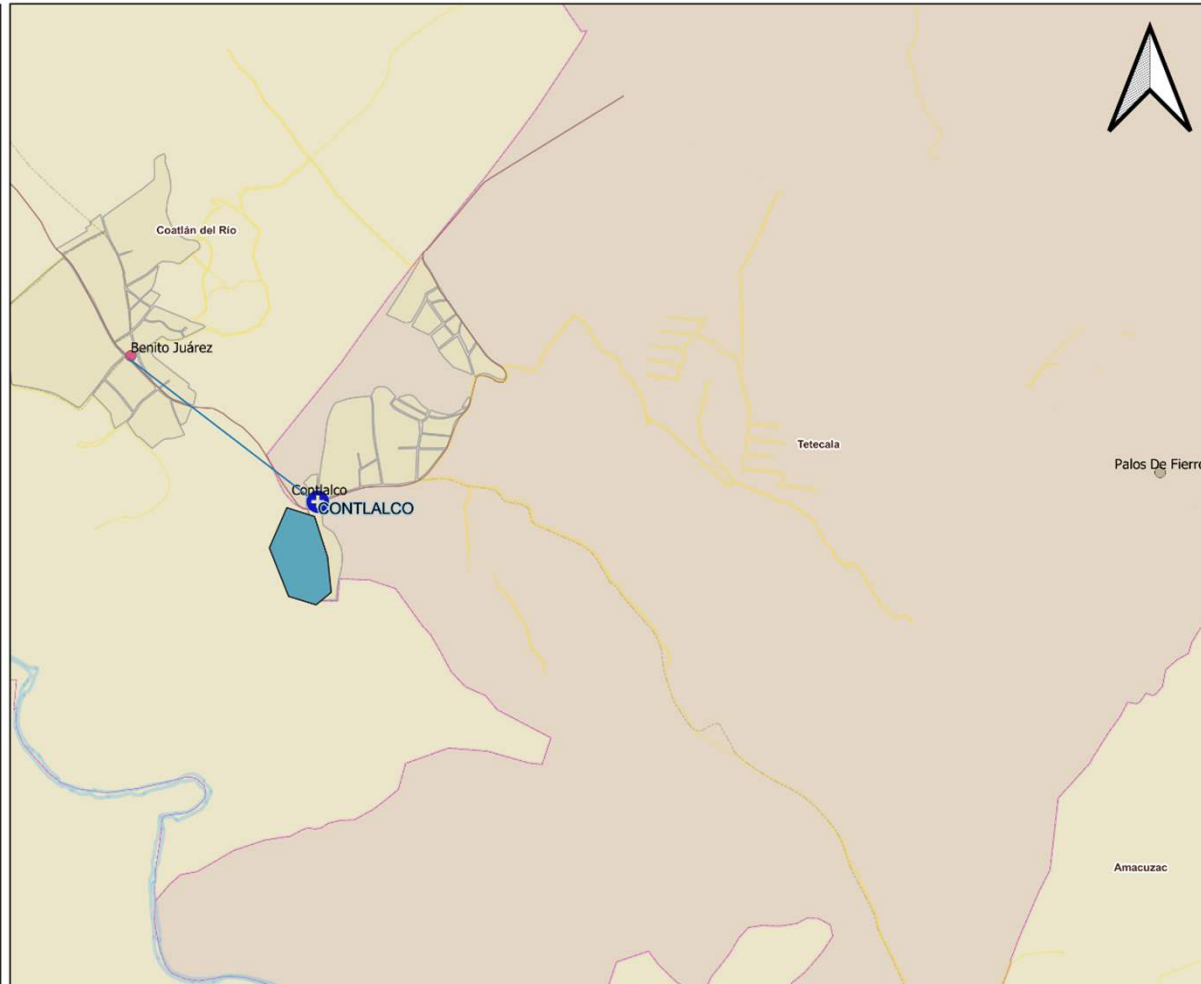


**UNIDAD MEDICA
"CONTALCO"
CLUES: MSSSA001521
HOSP. REFERENCIA:
"H.G. TETECALA"**

**LOCALIDAD SEDE:
CONTALCO
MUNICIPIO:
TETECALA
JURISDICCIÓN SANITARIA
NUMERO I "CUERNAVACA"**

LEYENDA:

-  UNEME
-  HOSPITAL GENERAL
-  HOSPITAL COMUNITARIO
-  Hospital de la Mujer
-  Centros de Salud
-  Rios
-  Colindancia Estatal
-  Caminos
-  carreteras
-  TerraceriasMor_5mil
-  Autopista
-  Cuerpos de Agua
-  Red de Referencia
-  División Municipal
-  División Jurisdiccional





POBLACIÓN POR ÁREA DE INFLUENCIA 2023



CLUES:	MSSSA001521	NOMBRE CLUES:	CONTLALCO	
MUNICIPIO:	TETECALA	LOCALIDAD SEDE:	CONTLALCO	
TIPOLOGIA:	RURAL DE 01 NÚCLEO BÁSICO	HOSPITAL DE REFERENCIA:	HG DE TETECALA	
CLAVE LOCALIDAD	NOMBRE DE LA LOCALIDAD	COLONIA	POBLACIÓN TOTAL	POBLACIÓN SSM
0003	Benito Juárez	-	356	302
0003	Contlalco	-	351	266
TOTAL POBLACIÓN			707	568



MORBILIDAD



Principales causas de Morbilidad en 2022				
Centro de Salud			Contlalco	
CLUES			MSSSA001521	
No.	Diagnóstico	Casos	Porcentaje	Tasa
1	FARINGITIS Y AMIGDALITIS ESTREPTOCÓCICAS J02.0, J03.0	164	28.1%	290.8
2	HIPERTENSIÓN ARTERIAL I10-I15	108	18.5%	191.5
3	DIABETES MELLITUS NO INSULINODEPENDIENTE (TIPO II) E11-E14	78	13.4%	138.3
4	INFECCIÓN DE VÍAS URINARIAS N30, N34, N39.0	48	8.2%	85.1
5	INFECCIONES INTESTINALES POR OTROS ORGANISMOS Y LAS MAL DEFINIDAS A04, A08-A09 EXCEPTO A08.0	39	6.7%	69.1
6	ÚLCERAS, GASTRITIS Y DUODENITIS K25-K29	29	5.0%	51.4
7	OTITIS MEDIA AGUDA H65.0-H65.1	22	3.8%	39.0
8	VULVOVAGINITIS N76	17	2.9%	30.1
9	INTOXICACIÓN POR PICADURA DE ALACRÁN T63.2, X22	15	2.6%	26.6
10	INSUFICIENCIA VENOSA PERIFÉRICA I87.2	14	2.4%	24.8
	Otros diagnósticos	50	8.6%	88.7
	Total	584	100.0%	1,035.5

Fuente: Sistema Único de Información para la Vigilancia Epidemiológica (SUIVE), 2022. Consultado: Julio de 2022 Estudio de Regionalización Operativa 2022.

Nota: La tasa se calculó dividiendo el número de casos entre la población correspondiente a SSM 2022 por 1,000 habitantes.



INDICADOR	C.S. CONTLALCO (CLUES: MSSSA001521)				
	REPORTE SIS				
	2018	2019	2020	2021	2022
Total de Embarazadas 1era vez	6	3	0	8	8
Total de Embarazadas Adolescentes 1era vez.	3	0	0	2	3
Total de Pacientes Contrareferidos	0	0	0	4	1
Total de Pacientes de usuarios activos de MPF	20	19	31	358	359
Total de Pacientes Referidos	46	14	0	4	5
Total DM en control	3	5	5	3	7
Total DM en tratamiento	3	8	7	3	9
Total HTA en control	3	11	9	4	10
Total HTA en tratamiento	4	11	9	4	13

Fuente: Cubos Dinámicos. DGIS, Subsistema de Servicios Otorgados 2018-2022.



INFRAESTRUCTURA, RECURSO HUMANO Y PRODUCTIVIDAD



NOMBRE: CONTLALCO

CLUES: MSSSA001521

JURISDICCIÓN: CUERNAVACA

CONCEPTO	2022 *
INFRAESTRUCTURA	
CONSULTORIOS	1
GENERALES	1
ESTOMATOLOGÍA	0
OTROS	0
RECURSO HUMANO	
MÉDICOS EN CONTACTO	1
GENERALES	1
ODONTÓLOGOS	0
MÉDICOS PASANTES	0
P.DE MEDICINA	0
P. DE ODONTOLOGÍA	0

CONCEPTO	2022 *
PERSONAL DE ENFERMERÍA	2
ENFERMERAS EN CONTACTO	2
ENFERMERAS OTRAS ACTIVIDADES	0
CONSULTA OTORGADA	
CONSULTA EXTERNA	945
CONSULTA GENERAL	945
CONSULTA ODONTOLÓGICA	0
INDICADORES DE PRODUCTIVIDAD 1/	
CONSULTA GENERAL POR MÉDICO GENERAL 2/	3.8
CONSULTA ODONTOLÓGICA 3/	0.0

La información corresponde al cierre anual de 2022.

1/ Se consideran 252 días hábiles.

2/ Incluye consulta general y médicos generales.

3/ Incluye consulta odontológica.

Fuente: Cubos dinámicos de información DGIS, 2022. Subsistema de Prestación de Servicios 2022*, Subsistema de Información de Equipamiento, Recursos Humanos e Infraestructura para la Atención a la Salud (SINERHIAS) 2022*



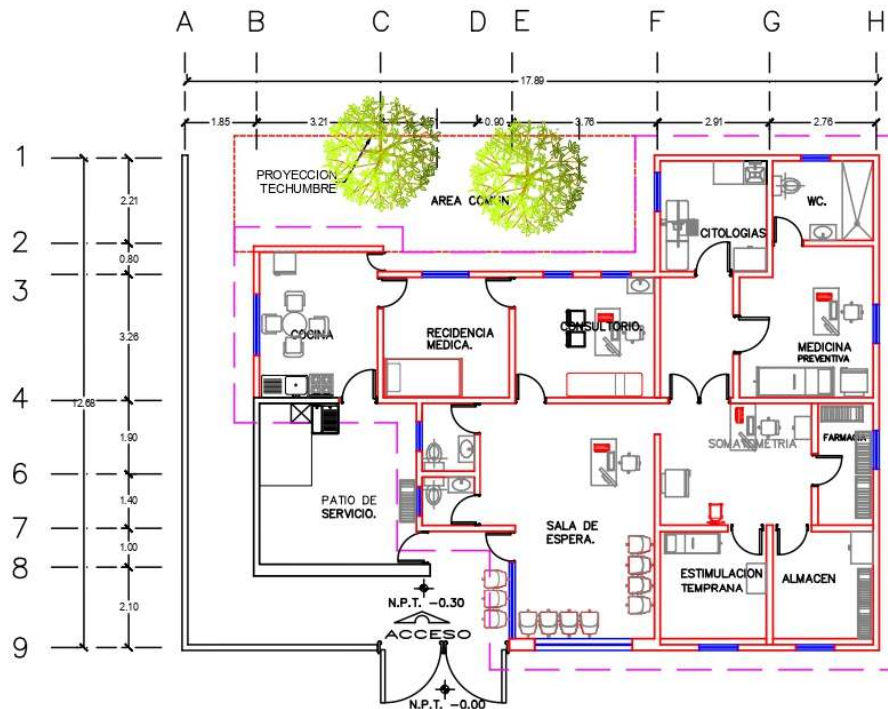
PLANO ARQUITECTÓNICO



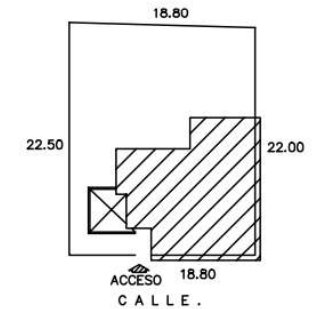
Servicios de Salud



SECRETARÍA DE SALUD



METROS CUADRADOS DE LA UNIDAD 189.24 M2.
METROS CUADRADOS DE TERRENO 418.30 M2.



CROQUIS DE LOCALIZACION.



0 1 2 3 MTS
ESCALA GRAFICA: 1:50

CENTRO DE SALUD: CONTALCO	FECHA DE CONSTRUCCION:
JURISDICCION SANITARIA: TETECALA	I CUERNAVACA
MUNICIPIO: TETECALA	LOCALIDAD: CONTALCO
PLANO: PLANTA ARQUITECTONICA.	
CLAVE CLUES: MSSA001521	FECHA DE ACTUALIZACION: ABRIL 2022
VALIDO:	
REALIZO LEVANTAMIENTO:	



C.S CUAUTLITA

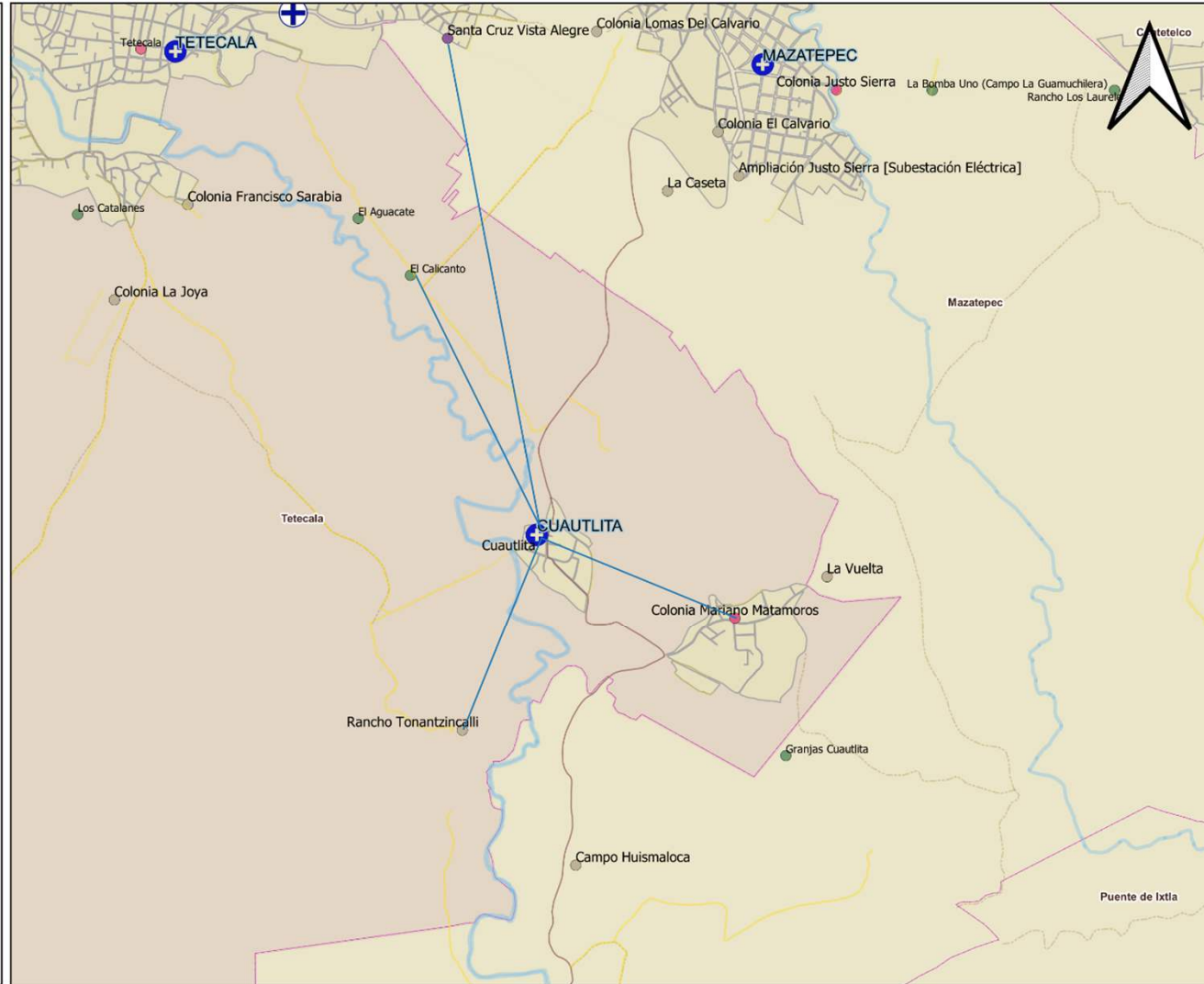


**UNIDAD MEDICA
"CUAUTLITA"**
CLUES: MSSSA001533
HOSP. REFERENCIA:
"H.G. TETECALA"

**LOCALIDAD SEDE:
CUAUTLITA
MUNICIPIO:
TETECALA
JURISDICCIÓN SANITARIA
NUMERO I "CUERNAVACA"**

LEYENDA:

-  UNEME
-  HOSPITAL GENERAL
-  HOSPITAL COMUNITARIO
-  Hospital de la Mujer
-  Centros de Salud
-  Rios
-  Colindancia Estatal
-  Caminos
-  carreteras
-  TerraceriasMor_5mil
-  Autopista
-  Cuerpos de Agua
-  Red de Referencia
-  División Municipal
-  División Jurisdiccional





POBLACIÓN POR ÁREA DE INFLUENCIA 2023



CLUES:	MSSSA001533	NOMBRE CLUES:	CUAULTITA	
MUNICIPIO:	TETECALA	LOCALIDAD SEDE:	CUAULTITA	
TIPOLOGIA:	RURAL DE 01 NÚCLEO BÁSICO	HOSPITAL DE REFERENCIA:	HG DE TETECALA	
CLAVE LOCALIDAD	NOMBRE DE LA LOCALIDAD	COLONIA	POBLACIÓN TOTAL	POBLACIÓN SSM
0011	Granjas Cuautlita	-	-	-
0004	Cuautlita	-	348	263
0015	Rancho Tonantzincalli	-	14	11
0016	Colonia Mariano Matamoros	-	603	457
0020	El Calicanto	-	-	-
TOTAL POBLACIÓN			965	731



MORBILIDAD



Principales causas de Morbilidad en 2022				
Centro de Salud			Cuautlita	
CLUES			MSSSA001533	
No.	Diagnóstico	Casos	Porcentaje	Tasa
1	INFECCIONES RESPIRATORIAS AGUDAS J00-J06, J20, J21 EXCEPTO J02.0 Y J03.0	185	51.8%	790.6
2	FARINGITIS Y AMIGDALITIS ESTREPTOCÓCICAS J02.0, J03.0	46	12.9%	196.6
3	INFECCIÓN DE VÍAS URINARIAS N30, N34, N39.0	33	9.2%	141.0
4	INFECCIONES INTESTINALES POR OTROS ORGANISMOS Y LAS MAL DEFINIDAS A04, A08-A09 EXCEPTO A08.0	33	9.2%	141.0
5	VULVOVAGINITIS N76	32	9.0%	136.8
6	NEUMONÍAS Y BRONCONEUMONÍAS J12-J18 EXCEPTO J18.2, J13 y J14	4	1.1%	17.1
7	OTITIS MEDIA AGUDA H65.0-H65.1	4	1.1%	17.1
8	VIOLENCIA INTRAFAMILIAR Y07.0-Y07.2	4	1.1%	17.1
9	HIPERTENSIÓN ARTERIAL I10-I15	3	0.8%	12.8
10	INTOXICACIÓN POR PICADURA DE ALACRÁN T63.2, X22	3	0.8%	12.8
	Otros diagnósticos	10	2.8%	42.7
	Total	357	100.0%	1,525.6

Fuente: Sistema Único de Información para la Vigilancia Epidemiológica (SUIVE), 2022. Consultado: Julio de 2022 Estudio de Regionalización Operativa 2022.
Nota: La tasa se calculó dividiendo el número de casos entre la población correspondiente a SSM 2022 por 1,000 habitantes.



INDICADOR	C.S. CUAUTLITA (CLUES: MSSSA001533)				
	REPORTE SIS				
	2018	2019	2020	2021	2022
Total de Embarazadas 1era vez	10	18	21	14	15
Total de Embarazadas Adolescentes 1era vez.	3	3	3	3	4
Total de Pacientes Contrareferidos	0	0	79	72	0
Total de Pacientes de usuarios activos de MPF	84	72	74	737	704
Total de Pacientes Referidos	52	40	79	72	53
Total DM en control	18	21	19	15	27
Total DM en tratamiento	46	48	42	41	41
Total HTA en control	42	30	33	40	35
Total HTA en tratamiento	45	38	40	40	36

Fuente: Cubos Dinámicos. DGIS, Subsistema de Servicios Otorgados 2018-2022.



INFRAESTRUCTURA, RECURSO HUMANO Y PRODUCTIVIDAD

**NOMBRE: CUAUTLITA****CLUES: MSSSA001533****JURISDICCIÓN: CUERNAVACA**

CONCEPTO	2022 *
INFRAESTRUCTURA	
CONSULTORIOS	1
GENERALES	1
ESTOMATOLOGÍA	0
OTROS	0
RECURSO HUMANO	
MÉDICOS EN CONTACTO	1
GENERALES	1
ODONTÓLOGOS	0
MÉDICOS PASANTES	0
P.DE MEDICINA	0
P. DE ODONTOLOGÍA	0

CONCEPTO	2022 *
PERSONAL DE ENFERMERÍA	2
ENFERMERAS EN CONTACTO	2
ENFERMERAS OTRAS ACTIVIDADES	0
CONSULTA OTORGADA	
CONSULTA EXTERNA	1,531
CONSULTA GENERAL	1,531
CONSULTA ODONTOLÓGICA	0
INDICADORES DE PRODUCTIVIDAD 1/	
CONSULTA GENERAL POR MÉDICO GENERAL 2/	6.1
CONSULTA ODONTOLÓGICA 3/	

La información corresponde al cierre anual de 2022.

1/ Se consideran 252 días hábiles.

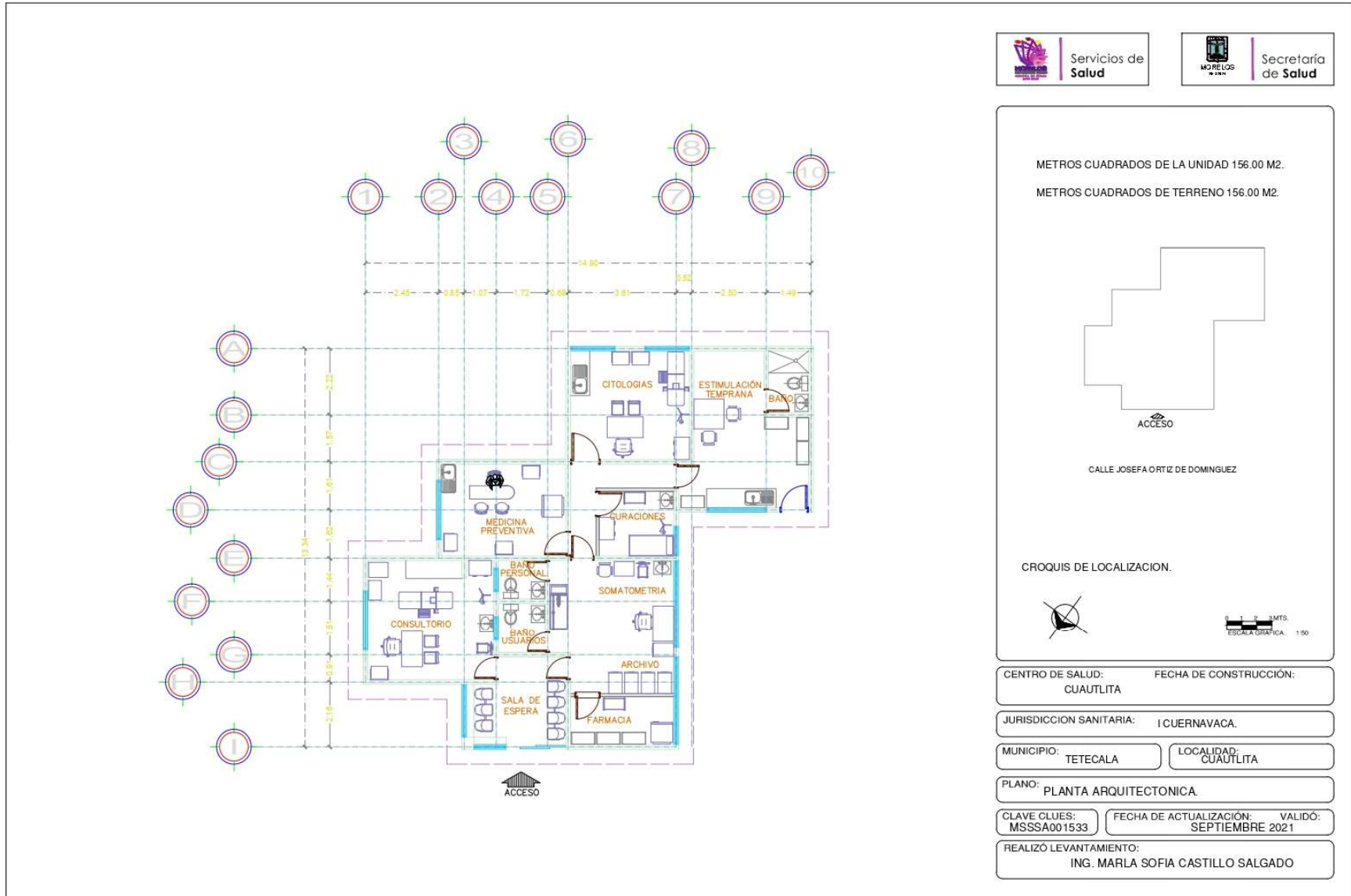
2/ Incluye consulta general y médicos generales.

3/ Incluye consulta odontológica.

Fuente: Cubos dinámicos de información DGIS, 2022. Subsistema de Prestación de Servicios 2022*, Subsistema de Información de Equipamiento, Recursos Humanos e Infraestructura para la Atención a la Salud (SINERHIAS) 2022*



PLANO ARQUITECTÓNICO



	Servicios de Salud		Secretaría de Salud
--	--------------------	--	---------------------

METROS CUADRADOS DE LA UNIDAD 156.00 M2.
METROS CUADRADOS DE TERRENO 156.00 M2.

ACCESO

CALLE JOSEFA ORTIZ DE DOMINGUEZ

CROQUIS DE LOCALIZACION.

ESCALA GRAFICA: 1:50

CENTRO DE SALUD: CUAUTLITA	FECHA DE CONSTRUCCIÓN:
JURISDICCION SANITARIA: I CUERNAVACA.	
MUNICIPIO: TETECALA	LOCALIDAD: CUAUTLITA
PLANO: PLANTA ARQUITECTONICA.	
CLAVE CLUES: MSSA001533	FECHA DE ACTUALIZACIÓN: VALIDO: SEPTIEMBRE 2021
REALIZÓ LEVANTAMIENTO: ING. MARLA SOFIA CASTILLO SALGADO	