


TOTOLAPAN





MUNICIPIO: TOTOLAPAN

JURISDICCIÓN SANITARIA III



UNIDADES DE SALUD

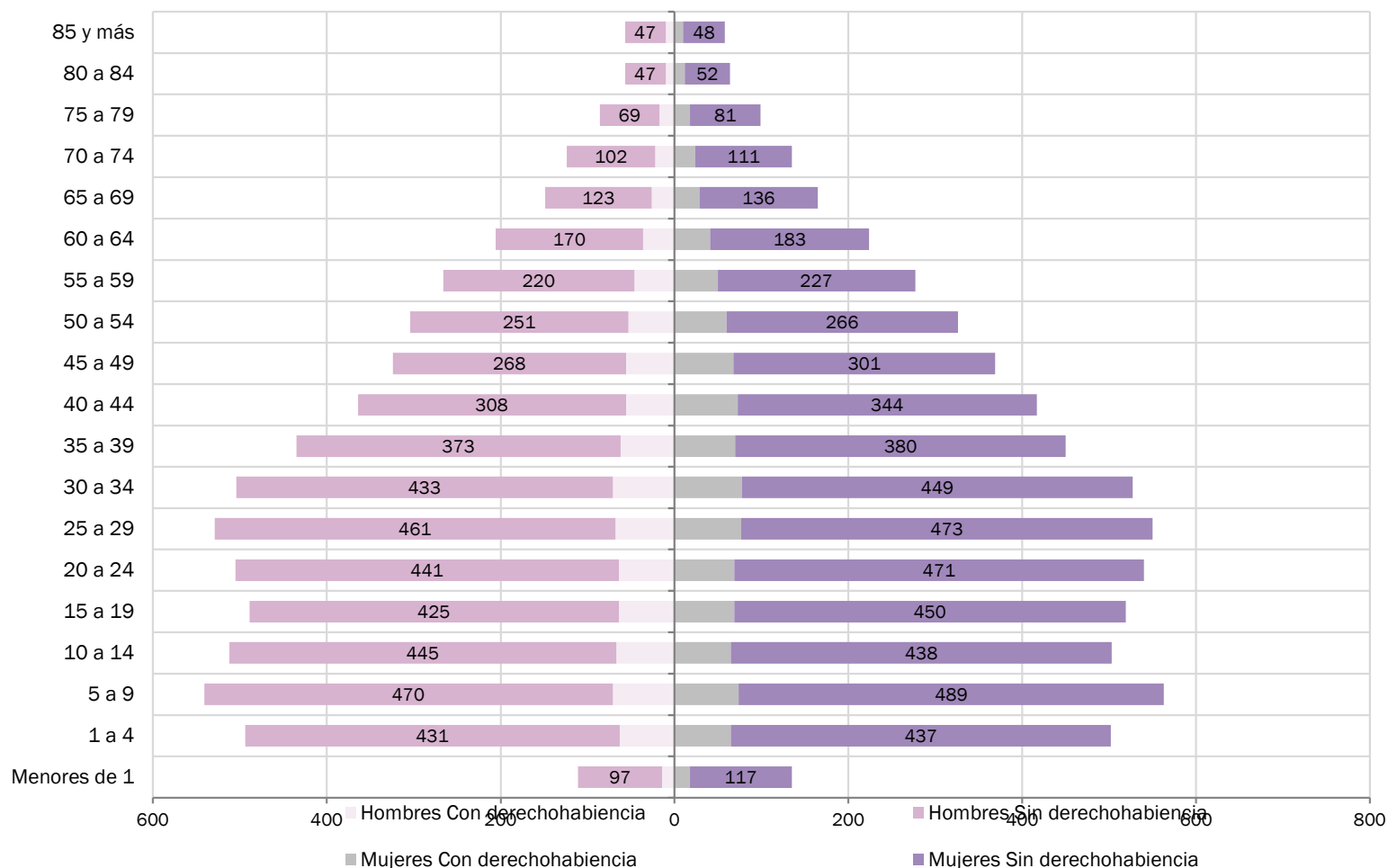
- UNIDADES DE PRIMER NIVEL: 2
- UNIDADES DE SEGUNDO NIVEL: 0
- UNIDADES DE TERCER NIVEL: 0
- UNIDADES MÉDICAS MÓVILES: 0



PIRÁMIDE POBLACIONAL



Pirámide poblacional por condición de derechohabiencia, edad quinquenal y sexo
Totolapan
2023





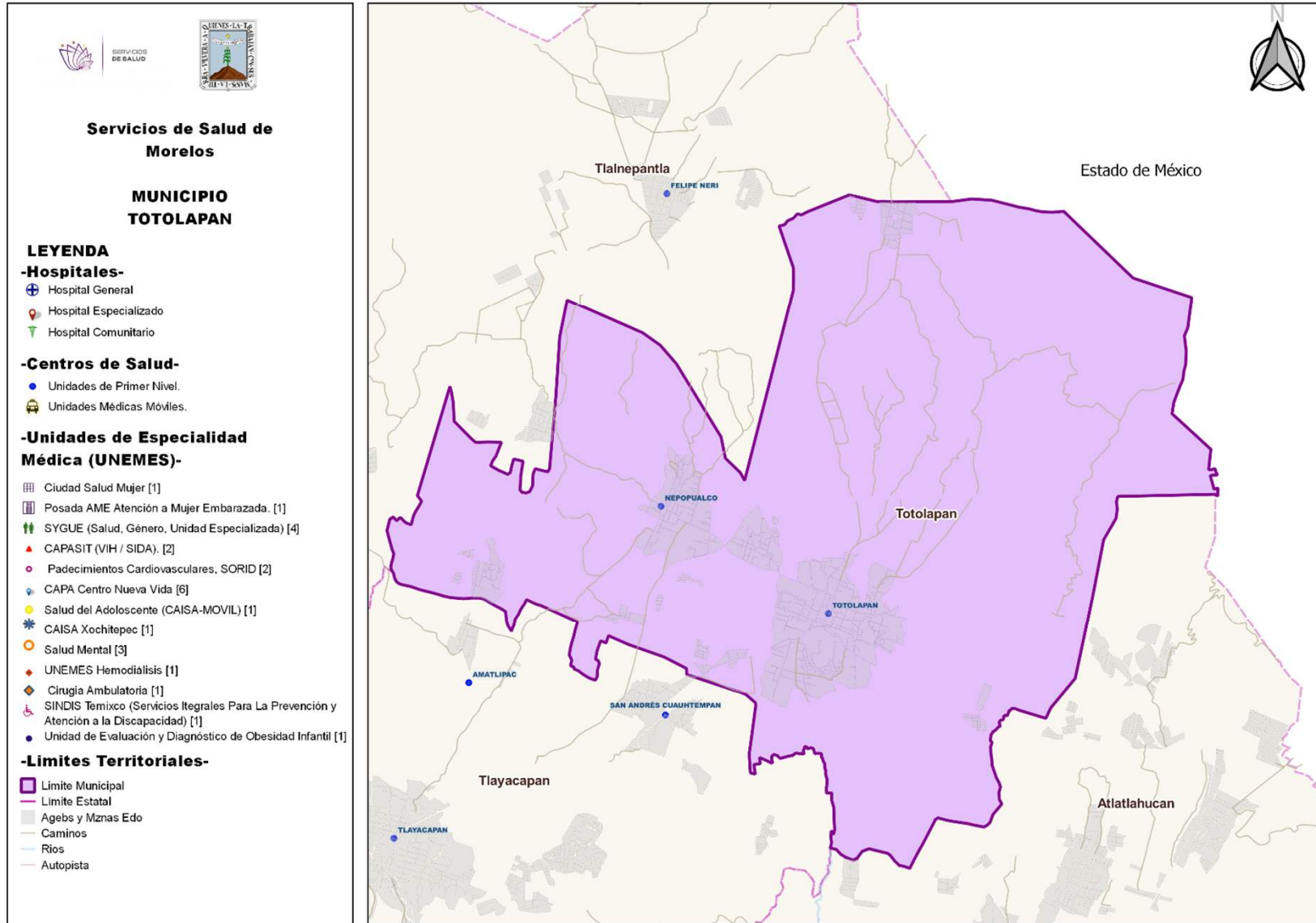
POBLACIÓN QUINQUENAL 2023



TOTOLAPAN							
Edad quinquenal	Hombres			Mujeres			Población total
	Con derechohabien- cia	Sin derechohabien- cia	Total	Con derechohabien- cia	Sin derechohabien- cia	Total	
Menores de 1	14	97	111	18	117	135	246
1 a 4	63	431	494	65	437	502	996
5 a 9	71	470	541	74	489	563	1,104
10 a 14	67	445	512	65	438	503	1,015
15 a 19	64	425	489	69	450	519	1,008
20 a 24	64	441	505	69	471	540	1,045
25 a 29	68	461	529	77	473	550	1,079
30 a 34	71	433	504	78	449	527	1,031
35 a 39	62	373	435	70	380	450	885
40 a 44	56	308	364	73	344	417	781
45 a 49	56	268	324	68	301	369	693
50 a 54	53	251	304	60	266	326	630
55 a 59	46	220	266	50	227	277	543
60 a 64	36	170	206	41	183	224	430
65 a 69	26	123	149	29	136	165	314
70 a 74	22	102	124	24	111	135	259
75 a 79	17	69	86	18	81	99	185
80 a 84	10	47	57	12	52	64	121
85 y más	10	47	57	10	48	58	115
Total general	876	5,181	6,057	970	5,453	6,423	12,480



UBICACIÓN GEOGRÁFICA





SERVICIOS
DE SALUD



C.S TOTOLAPAN



C.S TOTOLAPAN



C.S TOTOLAPAN

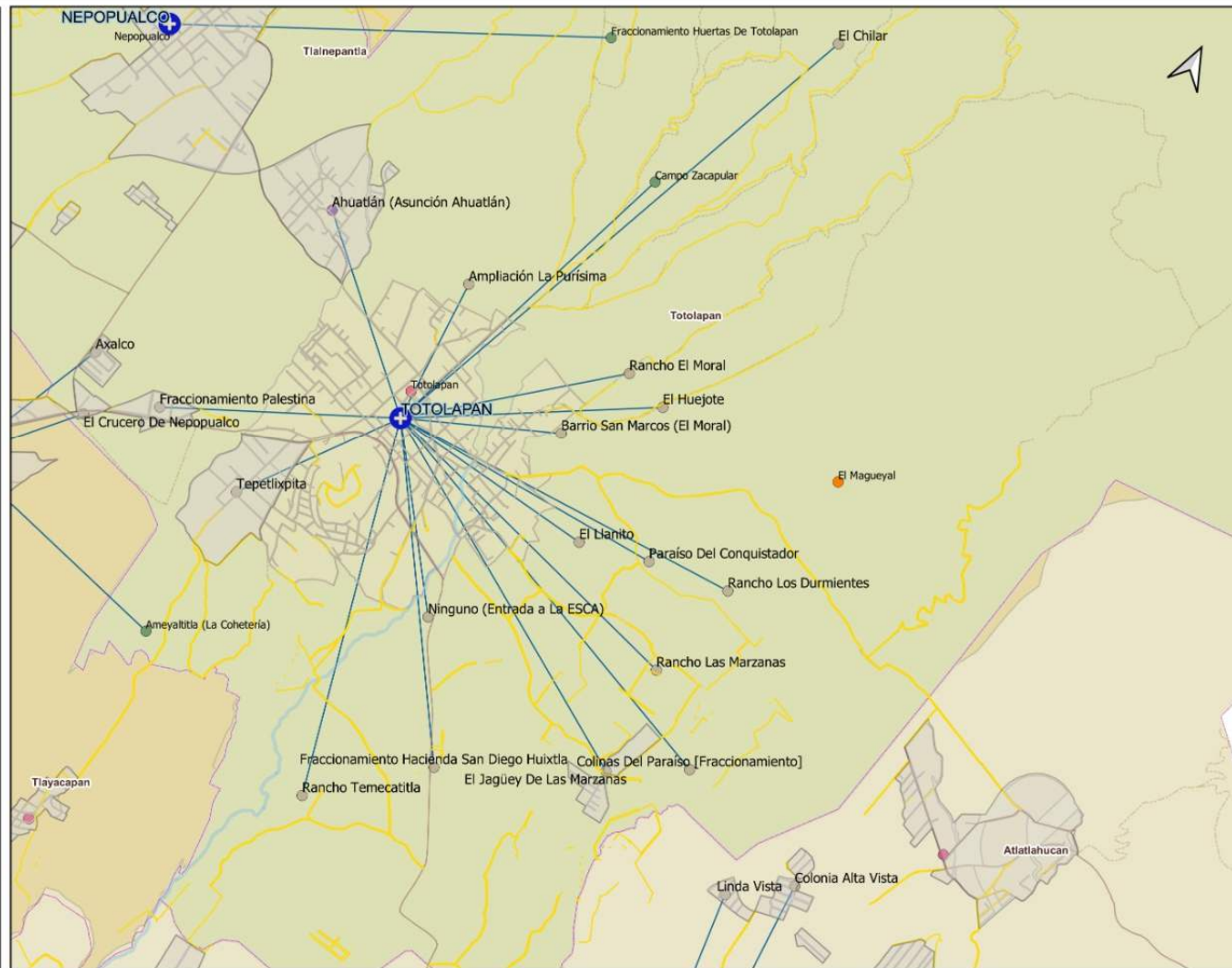


**UNIDAD MEDICA
"TOTOLAPAN"**
CLUES: MSSSA001830
HOSP. REFERENCIA:
"H.GENERAL CUAUTLA"

**LOCALIDAD SEDE:
TOTOLAPAN
MUNICIPIO:
TOTOLAPAN
JURISDICCIÓN SANITARIA
NUMERO III "CUAUTLA"**

LEYENDA:

-  HOSPITAL GENERAL
-  HOSPITAL COMUNITARIO
-  Hospital de la Mujer
-  Centros de Salud
-  Rios
-  Colindancia Estatal
-  Caminos
-  carreteras
-  TerraceriasMor_5mil
-  Autopista
-  Cuerpos de Agua
-  Red de Referencia
-  División Municipal
-  División Jurisdiccional





POBLACIÓN POR ÁREA DE INFLUENCIA 2023



CLUES:	MSSSA001830	NOMBRE CLUES:	TOTOLAPAN	
MUNICIPIO:	TOTOLAPAN	LOCALIDAD SEDE:	TOTOLAPAN	
TIPOLOGIA:	URBANO DE 03 NÚCLEOS BÁSICOS	HOSPITAL DE REFERENCIA:	HOSPITAL GENERAL DE CUAUTLA	
CLAVE LOCALIDAD	NOMBRE DE LA UNIDAD	COLONIA	POBLACIÓN TOTAL	POBLACIÓN SSM
0001	Totolapan		6,649	5,669
0002	Ahuatlán (Asunción Ahuatlán)	-	757	645
0007	Tepetlixpita	-	291	248
0009	Paraíso del Conquistador	-	11	9
0010	Fraccionamiento Palestina	-	17	14
0013	Colinas del Paraíso [Fraccionamiento]	-	3	3
0014	El Jagüey de las Marzanas	-	52	44
0017	El Huejote	-	14	12
0018	Rancho las Marzanas	-	4	3
0019	Rancho los Durmientes	-	11	9
0021	Barrio San Marcos (El Moral)	-	114	97
0022	Rancho el Moral	-	11	9
0023	Campo Zacapular	-	-	-
0024	Ninguno (Entrada a la ESCA)	-	193	164
0025	El Llanito	-	67	57
0026	El Magueyal	-	1	1
0028	Rancho Temecatitla	-	19	16
0030	Fraccionamiento Hacienda San Diego Huixtla	-	43	37
0032	El Chilar	-	3	3
0035	Ampliación la Purísima	-	159	135
TOTAL POBLACIÓN			8,419	7,175



MORBILIDAD



Principales causas de Morbilidad en 2022				
Centro de Salud			Totolapan	
CLUES			MSSSA001830	
No.	Diagnóstico	Casos	Porcentaje	Tasa
1	INFECCIONES RESPIRATORIAS AGUDAS J00-J06, J20, J21 EXCEPTO J02.0 Y J03.0	410	50.9%	58.5
2	INFECCIÓN DE VÍAS URINARIAS N30, N34, N39.0	84	10.4%	12.0
3	INFECCIONES INTESTINALES POR OTROS ORGANISMOS Y LAS MAL DEFINIDAS A04, A08-A09 EXCEPTO A08.0	47	5.8%	6.7
4	VULVOVAGINITIS N76	38	4.7%	5.4
5	INTOXICACIÓN POR PICADURA DE ALACRÁN T63.2, X22	31	3.8%	4.4
6	OBESIDAD E66	21	2.6%	3.0
7	COVID-19 U07.1-U07.2	18	2.2%	2.6
8	HIPERTENSIÓN ARTERIAL I10-I15	16	2.0%	2.3
9	DIABETES MELLITUS NO INSULINODEPENDIENTE (TIPO II) E11-E14	15	1.9%	2.1
10	MORDEDURAS POR PERRO W54	15	1.9%	2.1
	Otros diagnósticos	111	13.8%	15.8
	Total	806	100.0%	114.9

Fuente: Sistema Único de Información para la Vigilancia Epidemiológica (SUIVE), 2022. Consultado: Julio de 2022 Estudio de Regionalización Operativa 2022.
Nota: La tasa se calculó dividiendo el número de casos entre la población correspondiente a SSM 2022 por 1,000 habitantes.



INDICADOR	C.S. TOTOLAPAN (CLUES: MSSSA001830)				
	REPORTE SIS				
	2018	2019	2020	2021	2022
Total de Embarazadas 1era vez	84	129	0	4	60
Total de Embarazadas Adolescentes 1era vez.	18	4	0	0	20
Total de Pacientes Contrareferidos	0	0	0	9	1
Total de Pacientes de usuarios activos de MPF	672	713	0	7496	7632
Total de Pacientes Referidos	292	14	0	9	24
Total DM en control	42	48	24	13	8
Total DM en tratamiento	124	61	25	56	15
Total HTA en control	55	49	20	39	12
Total HTA en tratamiento	98	53	20	52	15

Fuente: Cubos Dinámicos. DGIS, Subsistema de Servicios Otorgados 2018-2022.



INFRAESTRUCTURA, RECURSO HUMANO Y PRODUCTIVIDAD



NOMBRE: TOTOLAPAN

CLUES: MSSSA001830

JURISDICCIÓN: CUAUTLA

CONCEPTO	2022 *
INFRAESTRUCTURA	
CONSULTORIOS	5
GENERALES	4
ESTOMATOLOGÍA	1
OTROS	0
RECURSO HUMANO	
MÉDICOS EN CONTACTO	3
GENERALES	2
ODONTÓLOGOS	1
MÉDICOS PASANTES	1
P.DE MEDICINA	1
P. DE ODONTOLOGÍA	0

CONCEPTO	2022*
PERSONAL DE ENFERMERÍA	5
ENFERMERAS EN CONTACTO	5
ENFERMERAS OTRAS ACTIVIDADES	0
CONSULTA OTORGADA	
CONSULTA EXTERNA	3,715
CONSULTA GENERAL	3,208
CONSULTA ODONTOLÓGICA	507
INDICADORES DE PRODUCTIVIDAD 1/	
CONSULTA GENERAL POR MÉDICO GENERAL 2/	6.4
CONSULTA ODONTOLÓGICA 3/	2.0

La información corresponde al cierre anual de 2022.

1/ Se consideran 252 días hábiles.

2/ Incluye consulta general y médicos generales.

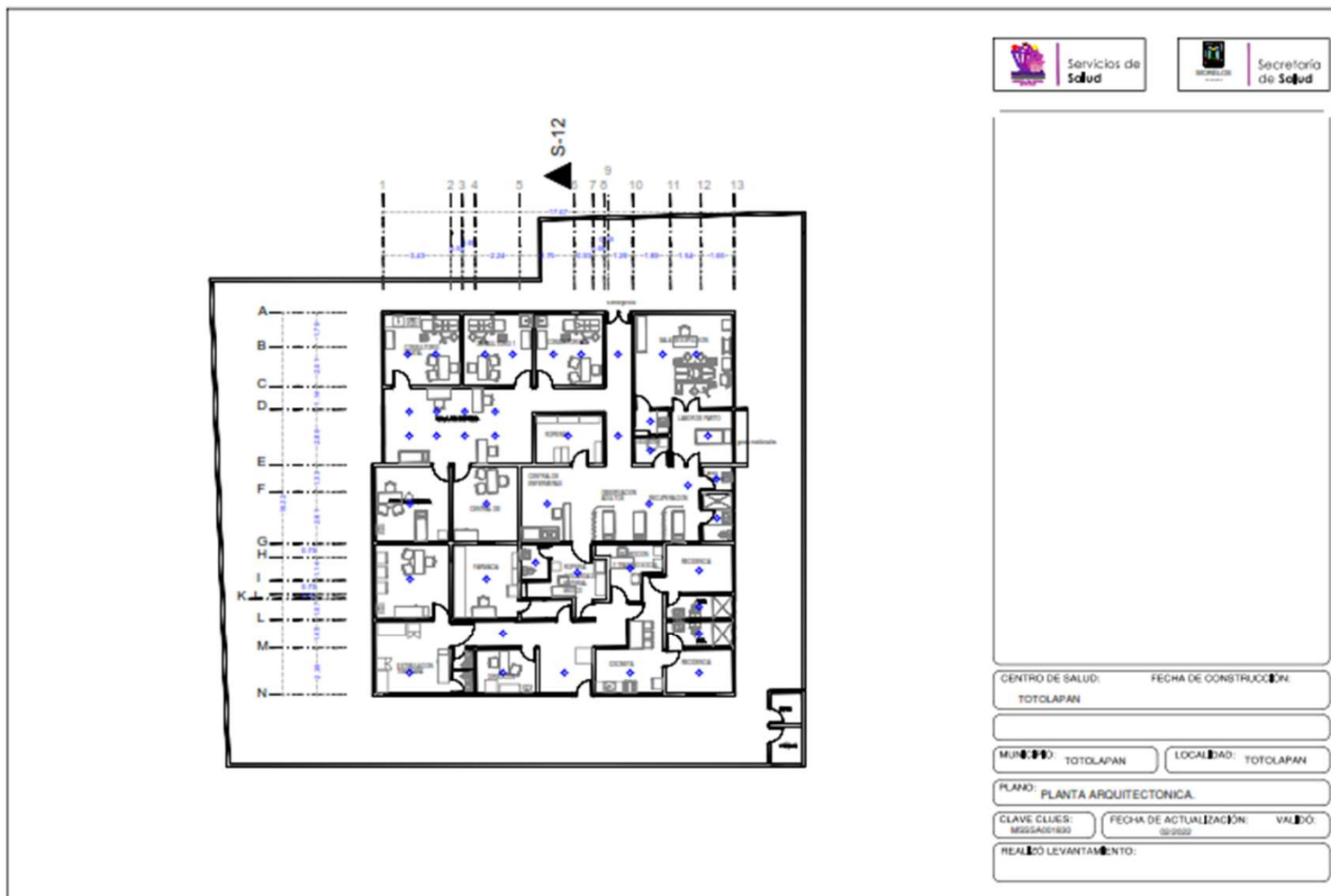
3/ Incluye consulta odontológica y odontólogos.

Fuente: Cubos dinámicos de información DGIS, 2022. Sub

sistema de Prestación de Servicios 2022*, Subsistema de Información de Equipamiento, Recursos Humanos e Infraestructura para la Atención a la Salud (SINERHIAS) 2022*



PLANO ARQUITECTÓNICO





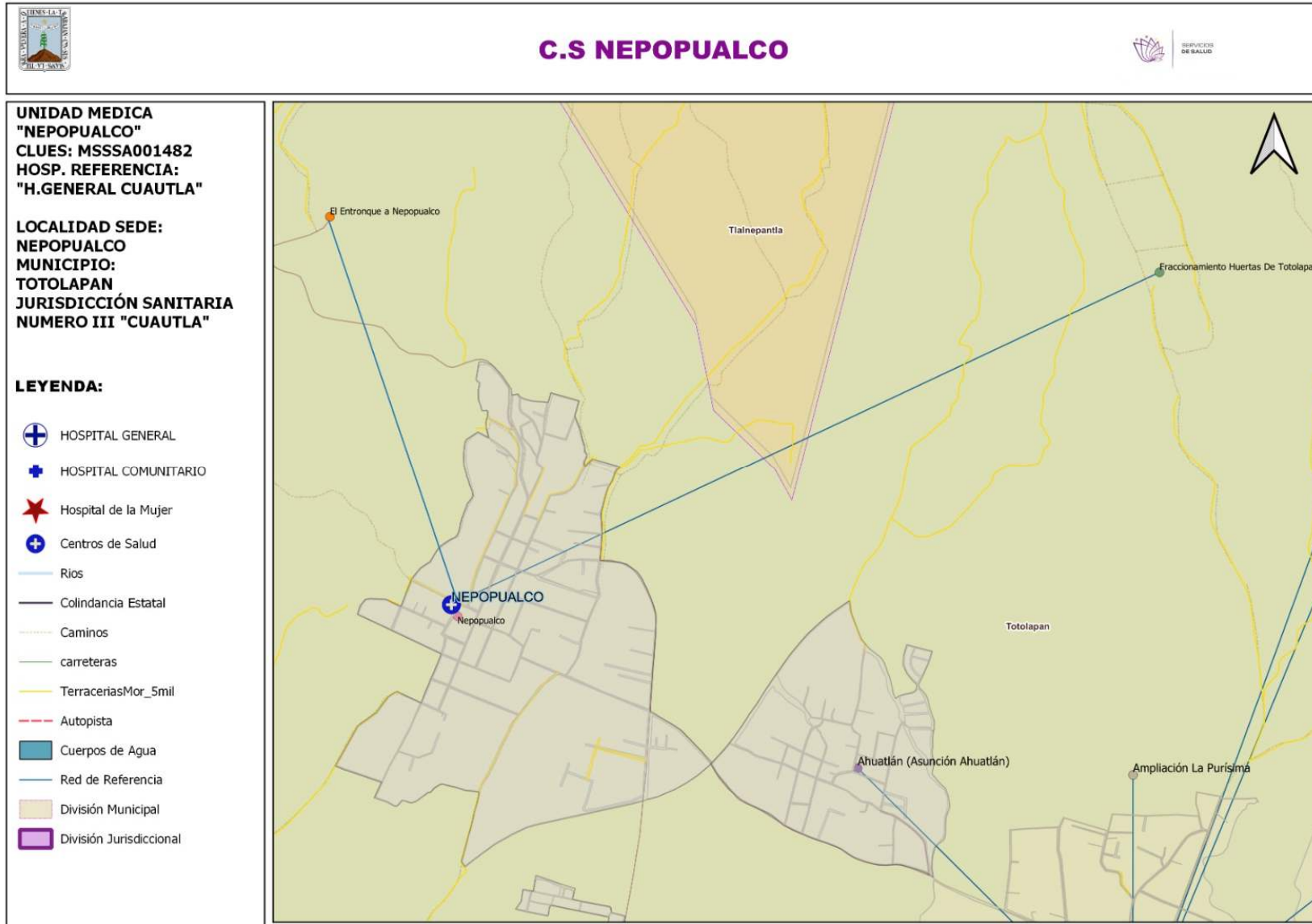
SERVICIOS
DE SALUD



C.S. NEPOPUALCO



C.S. NEPOPUALCO





POBLACION POR ÁREA DE INFLUENCIA 2023



CLUES:	MSSSA001842	NOMBRE CLUES:	NEPOPUALCO	
MUNICIPIO:	TOTOLAPAN	LOCALIDAD SEDE:	NEPOPUALCO	
TIPOLOGIA:	RURAL DE 01 NÚCLEO BÁSICO	HOSPITAL DE REFERENCIA:	HOSPITAL GENERAL DE CUAUTLA	
CLAVE LOCALIDAD	NOMBRE DE LA UNIDAD	COLONIA	POBLACIÓN TOTAL	POBLACIÓN SSM
0005	Nepopualco		2,616	2,229
0008	Fraccionamiento Huertas de Totolapan	-	-	-
0037	El Entronque a Nepopualco	-	1	1
TOTAL POBLACIÓN			2,617	2,30



MORBILIDAD



Principales causas de Morbilidad en 2022				
Centro de Salud			Nepopualco	
CLUES			MSSSA001842	
No.	Diagnóstico	Casos	Porcentaje	Tasa
1	INFECCIONES RESPIRATORIAS AGUDAS J00-J06, J20, J21 EXCEPTO J02.0 Y J03.0	365	68.2%	160.4
2	INFECCIÓN DE VÍAS URINARIAS N30, N34, N39.0	64	12.0%	28.1
3	VULVOVAGINITIS N76	20	3.7%	8.8
4	INFECCIONES INTESTINALES POR OTROS ORGANISMOS Y LAS MAL DEFINIDAS A04, A08-A09 EXCEPTO A08.0	17	3.2%	7.5
5	OTITIS MEDIA AGUDA H65.0-H65.1	9	1.7%	4.0
6	VIOLENCIA INTRAFAMILIAR Y07.0-Y07.2	9	1.7%	4.0
7	DESNUTRICIÓN LEVE E44.1	8	1.5%	3.5
8	DESNUTRICIÓN SEVERA E40-E43	7	1.3%	3.1
9	CANDIDIASIS UROGENITAL B37.3-B37.4	5	0.9%	2.2
10	VARICELA B01	5	0.9%	2.2
	Otros diagnósticos	26	4.9%	11.4
	Total	535	100.0%	235.1

Fuente: Sistema Único de Información para la Vigilancia Epidemiológica (SUIVE), 2022. Consultado: Julio de 2022 Estudio de Regionalización Operativa 2022.
Nota: La tasa se calculó dividiendo el número de casos entre la población correspondiente a SSM 2022 por 1,000 habitantes.



INDICADOR	C.S. NEPOPUALCO (CLUES: MSSSA001842)				
	REPORTE SIS				
	2018	2019	2020	2021	2022
Total de Embarazadas 1era vez	30	32	56	17	52
Total de Embarazadas Adolescentes 1era vez.	6	7	11	4	11
Total de Pacientes Contrareferidos	0	8	75	18	0
Total de Pacientes de usuarios activos de MPF	177	179	198	1815	1606
Total de Pacientes Referidos	46	139	75	18	27
Total DM en control	3	16	9	1	6
Total DM en tratamiento	16	25	20	8	15
Total HTA en control	6	10	10	3	8
Total HTA en tratamiento	8	15	15	7	12

Fuente: Cubos Dinámicos. DGIS, Subsistema de Servicios Otorgados 2018-2022.



INFRAESTRUCTURA, RECURSO HUMANO Y PRODUCTIVIDAD

**NOMBRE: NEPOPUALCO****CLUES: MSSSA001842****JURISDICCIÓN: CUAUTLA**

CONCEPTO	2022 *
INFRAESTRUCTURA	
CONSULTORIOS	1
GENERALES	1
ESTOMATOLOGÍA	0
OTROS	0
RECURSO HUMANO	
MÉDICOS EN CONTACTO	3
GENERALES	1
ODONTÓLOGOS	1
MÉDICOS PASANTES	1
P.DE MEDICINA	1
P. DE ODONTOLOGÍA	0

CONCEPTO	2022 *
PERSONAL DE ENFERMERÍA	5
ENFERMERAS EN CONTACTO	5
ENFERMERAS OTRAS ACTIVIDADES	0
CONSULTA OTORGADA	
CONSULTA EXTERNA	1,757
CONSULTA GENERAL	1,757
CONSULTA ODONTOLÓGICA	0
INDICADORES DE PRODUCTIVIDAD 1/	
CONSULTA GENERAL POR MÉDICO GENERAL 2/	7.0
CONSULTA ODONTOLÓGICA 3/	0.0

La información corresponde al cierre anual de 2022.

1/ Se consideran 252 días hábiles.

2/ Incluye consulta general y médicos generales.

3/ Incluye consulta odontológica y odontólogos.

Fuente: Cubos dinámicos de información DGIS, 2022. Sub

sistema de Prestación de Servicios 2022*, Subsistema de Información de Equipamiento, Recursos Humanos e Infraestructura para la Atención a la Salud (SINERHIAS) 2022*



PLANO ARQUITECTÓNICO

