

ZACATEPEC

The bottom of the page features a decorative graphic composed of several overlapping, semi-transparent geometric shapes in various shades of purple and grey, creating a layered, mountain-like effect.



MUNICIPIO: ZACATEPEC

JURISDICCIÓN SANITARIA II



UNIDADES DE SALUD

UNIDADES DE PRIMER NIVEL: 1

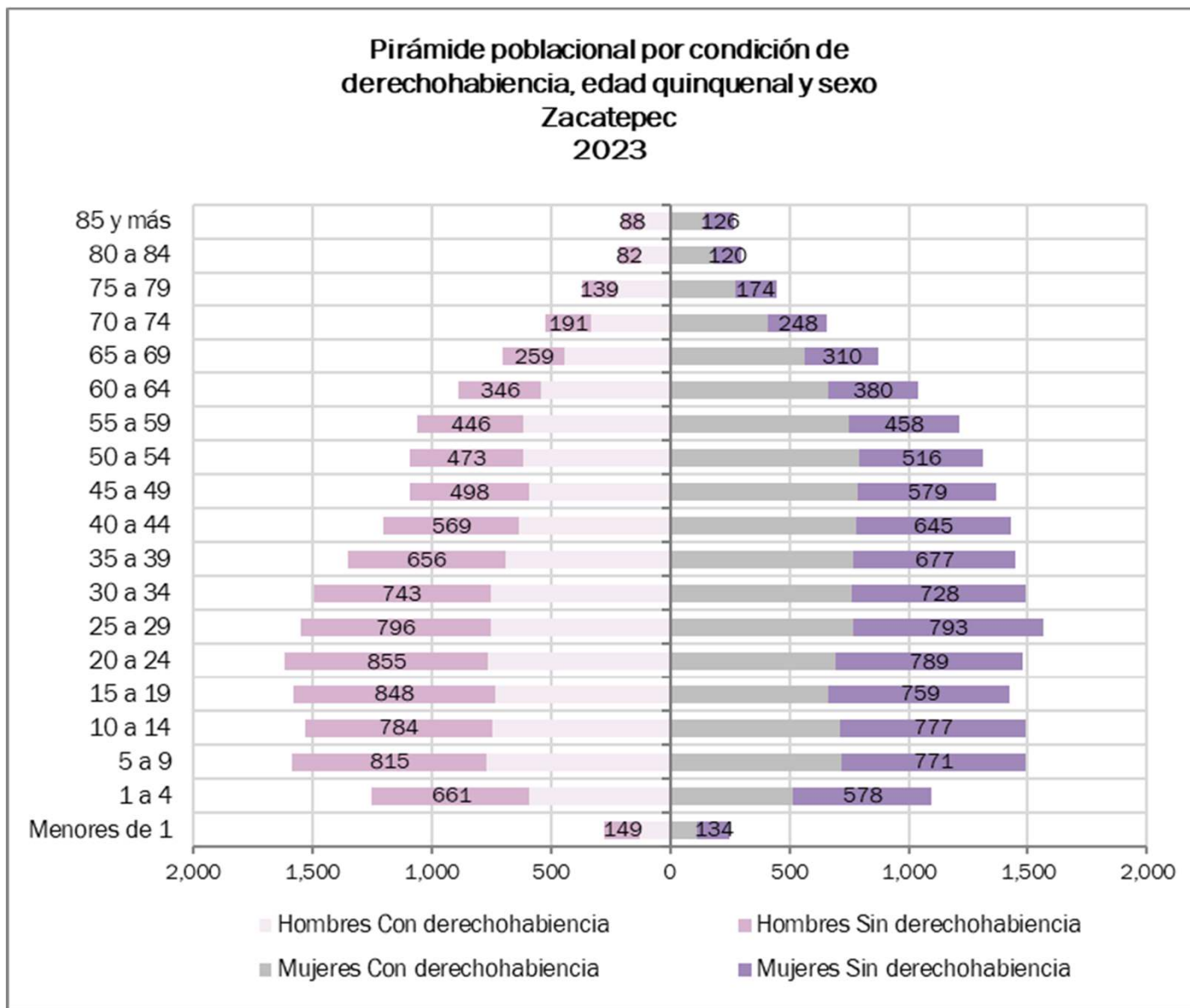
UNIDADES DE SEGUNDO NIVEL:

UNIDADES DE TERCER NIVEL:

UNIDADES MÉDICAS MÓVILES:



PIRÁMIDE POBLACIONAL





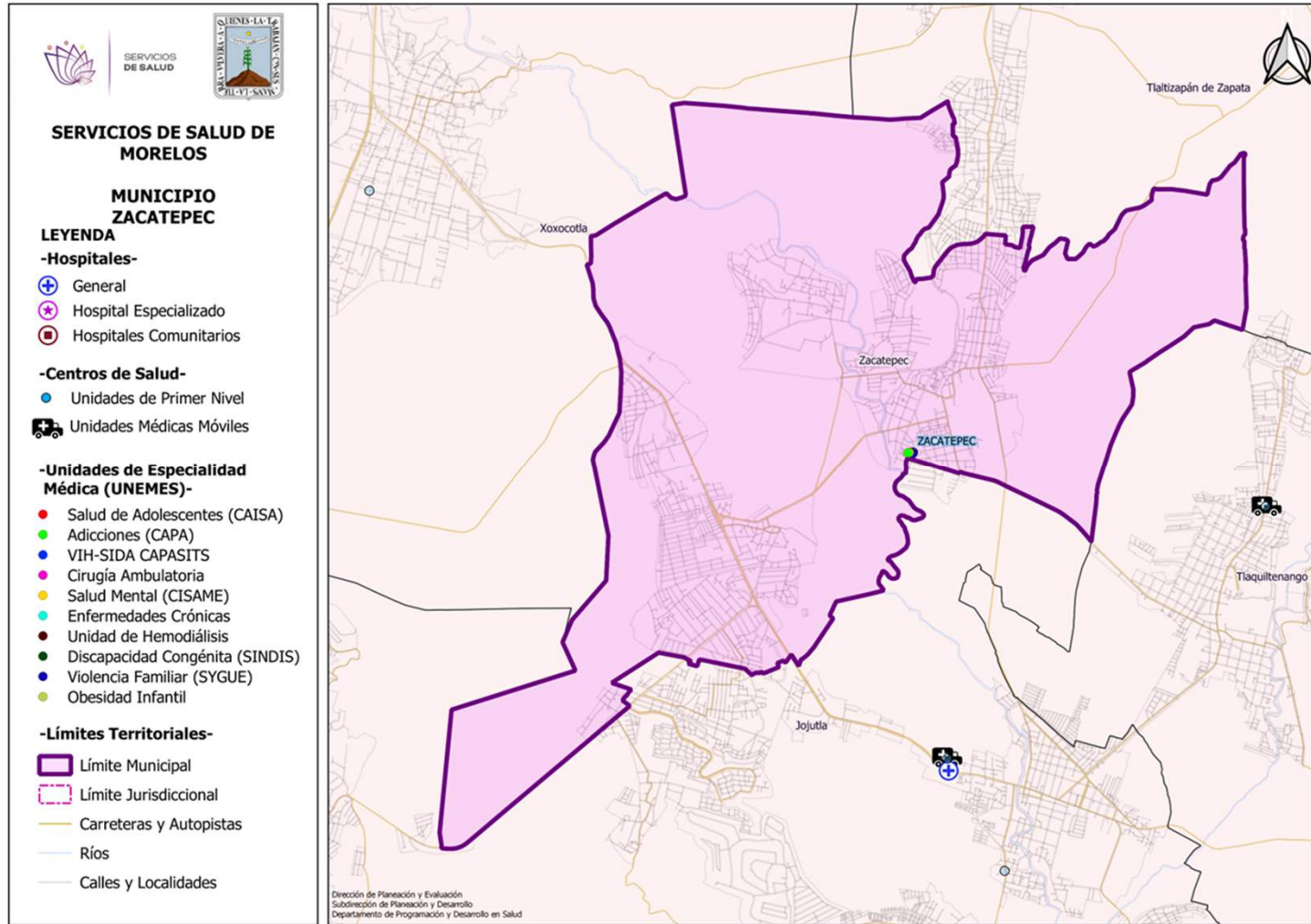
POBLACIÓN QUINQUENAL 2023



ZACATEPEC							
Edad quinquenal	Hombres			Mujeres			Población total
	Con derechohabien- cia	Sin derechoha- biencia	Total	Con derechoha- biencia	Sin derechoha- biencia	Total	
Menores de 1	125	149	274	115	134	249	523
1 a 4	588	661	1,249	518	578	1,096	2,345
5 a 9	770	815	1,585	720	771	1,491	3,076
10 a 14	745	784	1,529	713	777	1,490	3,019
15 a 19	732	848	1,580	666	759	1,425	3,005
20 a 24	761	855	1,616	692	789	1,481	3,097
25 a 29	751	796	1,547	771	793	1,564	3,111
30 a 34	752	743	1,495	765	728	1,493	2,988
35 a 39	691	656	1,347	771	677	1,448	2,795
40 a 44	634	569	1,203	782	645	1,427	2,630
45 a 49	591	498	1,089	788	579	1,367	2,456
50 a 54	615	473	1,088	795	516	1,311	2,399
55 a 59	614	446	1,060	752	458	1,210	2,270
60 a 64	542	346	888	661	380	1,041	1,929
65 a 69	442	259	701	566	310	876	1,577
70 a 74	333	191	524	410	248	658	1,182
75 a 79	228	139	367	272	174	446	813
80 a 84	129	82	211	180	120	300	511
85 y más	114	88	202	144	126	270	472
Total general	10,157	9,398	19,555	11,081	9,562	20,643	40,198



UBICACIÓN GEOGRÁFICA





C.S. ZACATEPEC

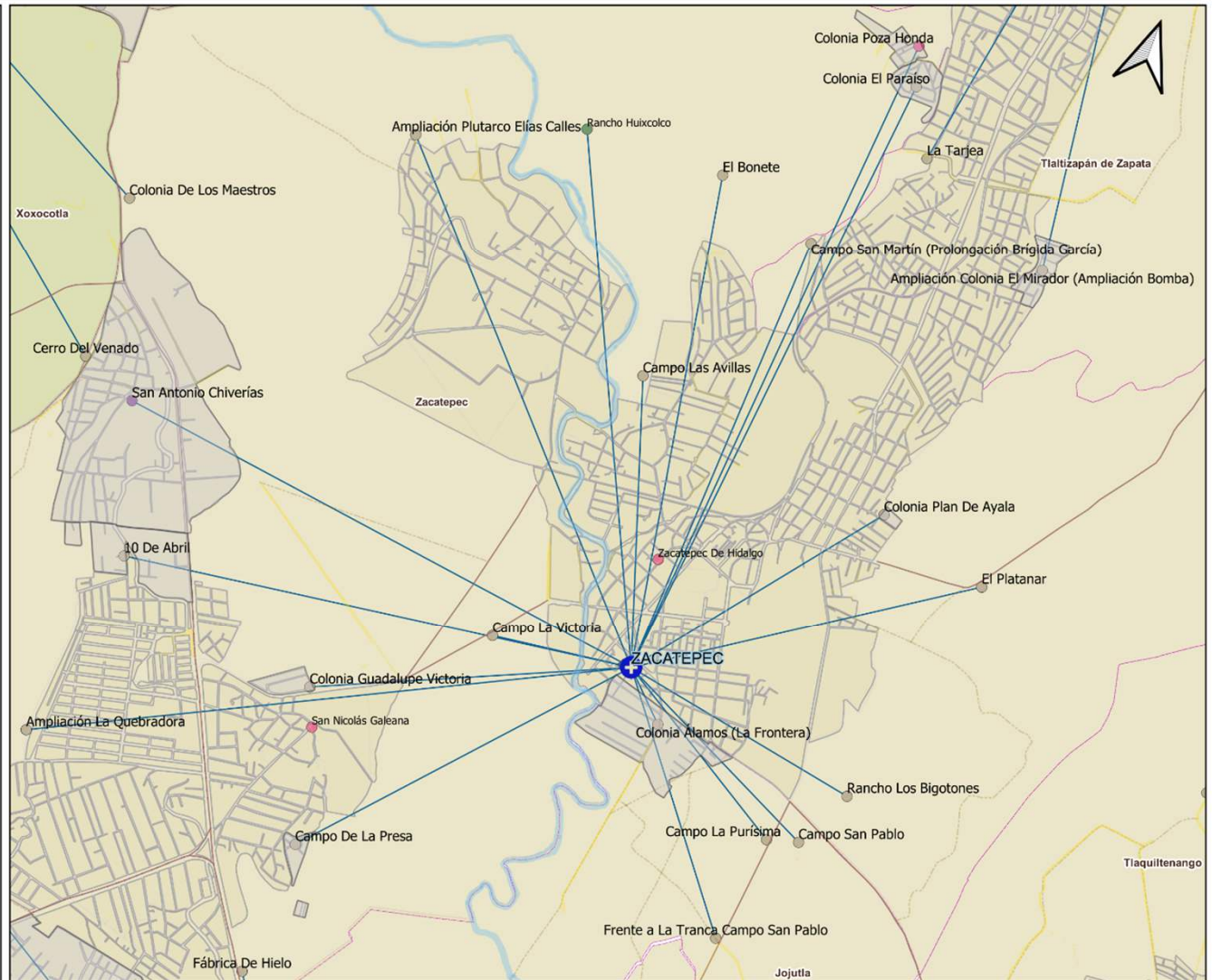


**UNIDAD MEDICA
"ZACATEPEC"**
CLUES: MSSA002081
HOSP. REFERENCIA:
"H.G. JOJUTLA"

**LOCALIDAD SEDE:
ZACATEPEC**
**MUNICIPIO:
ZACATEPEC**
**JURISDICCIÓN SANITARIA
NUMERO II "JOJUTLA"**

LEYENDA:

-  UNEME
-  HOSPITAL GENERAL
-  HOSPITAL COMUNITARIO
-  Hospital de la Mujer
-  Centros de Salud
-  Rios
-  Colindancia Estatal
-  Caminos
-  carreteras
-  TerraceriasMor_5mil
-  Autopista
-  Cuerpos de Agua
-  Red de Referencia
-  División Municipal
-  División Jurisdiccional





POBLACIÓN POR AREA DE INFLUENCIA 2023



CLUES:		MSSSA002081	NOMBRE CLUES:		ZACATEPEC
MUNICIPIO SEDE:		ZACATEPEC	LOCALIDAD SEDE:		ZACATEPEC DE HIDALGO
TIPOLOGÍA:		URBANO DE 05 NÚCLEOS BÁSICOS	HOSPITAL REFERENCIA:		HG DE JOJUTLA
CLAVE LOCALIDAD	NOMBRE DE LA LOCALIDAD	COLONIA	POBLACIÓN TOTAL	POBLACIÓN SSM	
170120037	Colonia Álamos (La Frontera)	--	481	228	
170120039	Campo San Pablo	--	194	92	
170120073	Campo la Purísima	--	27	13	
170120082	Frente a la Tranca Campo San Pablo	--	19	9	
170240115	Campo San Martín (Prolongación Brígida García)	--	13	8	
170310001	Zacatepec de Hidalgo	--	15,564	7,338	
170310002	San Nicolás Galeana	--	20,852	9,837	
170310005	San Antonio Chiverías	--	1,524	719	
170310011	Colonia Poza Honda	--	370	174	
170310022	Colonia Guadalupe Victoria	--	170	80	
170310023	La Quebradora	--	1	1	
170310027	Ampliación la Quebradora	--	98	46	
170310029	10 de Abril	--	356	168	
170310030	Colonia el Paraíso	--	246	116	
170310031	Rancho los Bigotones	--	110	52	
170310032	Ampliación Plutarco Elías Calles	--	23	11	
170310033	El Bonete	--	35	16	
170310034	Campo de la Presa	--	190	90	
170310035	Campo las Avillas	--	31	15	
170310036	Colonia Plan de Ayala	--	36	17	
170310037	Campo la Victoria	--	28	13	
170310038	Rancho Huixcolco	--	0	0	
170310039	El Platanar	--	42	20	
TOTAL DE LA POBLACIÓN DE LA UNIDAD MÉDICA			40,410	18,540	



Principales causas de Morbilidad en 2022

Centro de Salud			Zacatepec	
CLUES			MSSSA002081	
No.	Diagnóstico	Casos	Porcentaje	Tasa
1	INFECCIONES RESPIRATORIAS AGUDAS J00-J06, J20, J21 EXCEPTO J02.0 Y J03.0	2,158	58.8%	114.2
2	INFECCIÓN DE VÍAS URINARIAS N30, N34, N39.0	393	10.7%	20.8
3	INFECCIONES INTESTINALES POR OTROS ORGANISMOS Y LAS MAL DEFINIDAS A04, A08-A09 EXCEPTO A08.0	275	7.5%	14.5
4	DEPRESIÓN F32	228	6.2%	12.1
5	CANDIDIASIS UROGENITAL B37.3-B37.4	78	2.1%	4.1
6	OTITIS MEDIA AGUDA H65.0-H65.1	60	1.6%	3.2
7	ÚLCERAS, GASTRITIS Y DUODENITIS K25-K29	52	1.4%	2.8
8	AMEBIASIS INTESTINAL A06.0-A06.3, A06.9	51	1.4%	2.7
9	GINGIVITIS Y ENFERMEDAD PERIODONTAL K05	45	1.2%	2.4
10	HIPERTENSIÓN ARTERIAL I10-I15	43	1.2%	2.3
	Otros diagnósticos	288	7.8%	15.2
	Total	3,671	100.0%	194.2



INDICADOR	C.S. ZACATEPEC (CLUES: MSSSA002081)				
	REPORTE SIS				
	2018	2019	2020	2021	2022
Total de Embarazadas 1era vez	292	246	252	107	110
Total de Embarazadas Adolescentes 1era vez.	75	66	50	35	23
Total de Pacientes Contrareferidos	0	2	617	214	1
Total de Pacientes de usuarios activos de MPF	802	926	997	12204	12094
Total de Pacientes Referidos	778	590	617	214	123
Total DM en control	30	39	0	1	38
Total DM en tratamiento	122	148	0	1	148
Total HTA en control	98	47	0	0	100
Total HTA en tratamiento	129	124	0	0	133

Fuente: Cubos Dinámicos. DGIS, Subsistema de Servicios Otorgados 2018-2022.



INFRAESTRUCTURA, RECURSO HUMANO Y PRODUCTIVIDAD



NOMBRE: ZACATEPEC

CLUES: MSSSA002081

JURISDICCIÓN: JOJUTLA

CONCEPTO	2022 *
INFRAESTRUCTURA	
CONSULTORIOS	6
GENERALES	5
ESTOMATOLOGÍA	1
OTROS	0
RECURSO HUMANO	
MÉDICOS EN CONTACTO	5
GENERALES	4
ODONTÓLOGOS	1
MÉDICOS PASANTES	2
P.DE MEDICINA	2
P. DE ODONTOLOGÍA	1

CONCEPTO	2022*
PERSONAL DE ENFERMERÍA	17
ENFERMERAS EN CONTACTO	16
ENFERMERAS OTRAS ACTIVIDADES	1
CONSULTA OTORGADA	
CONSULTA EXTERNA	8,783
CONSULTA GENERAL	8,755
CONSULTA ODONTOLÓGICA	28
INDICADORES DE PRODUCTIVIDAD 1/	
CONSULTA GENERAL POR MÉDICO GENERAL 2/	8.7
CONSULTA ODONTOLÓGICA 3/	0.1

La información corresponde al cierre anual de 2022.

1/ Se consideran 252 días hábiles.

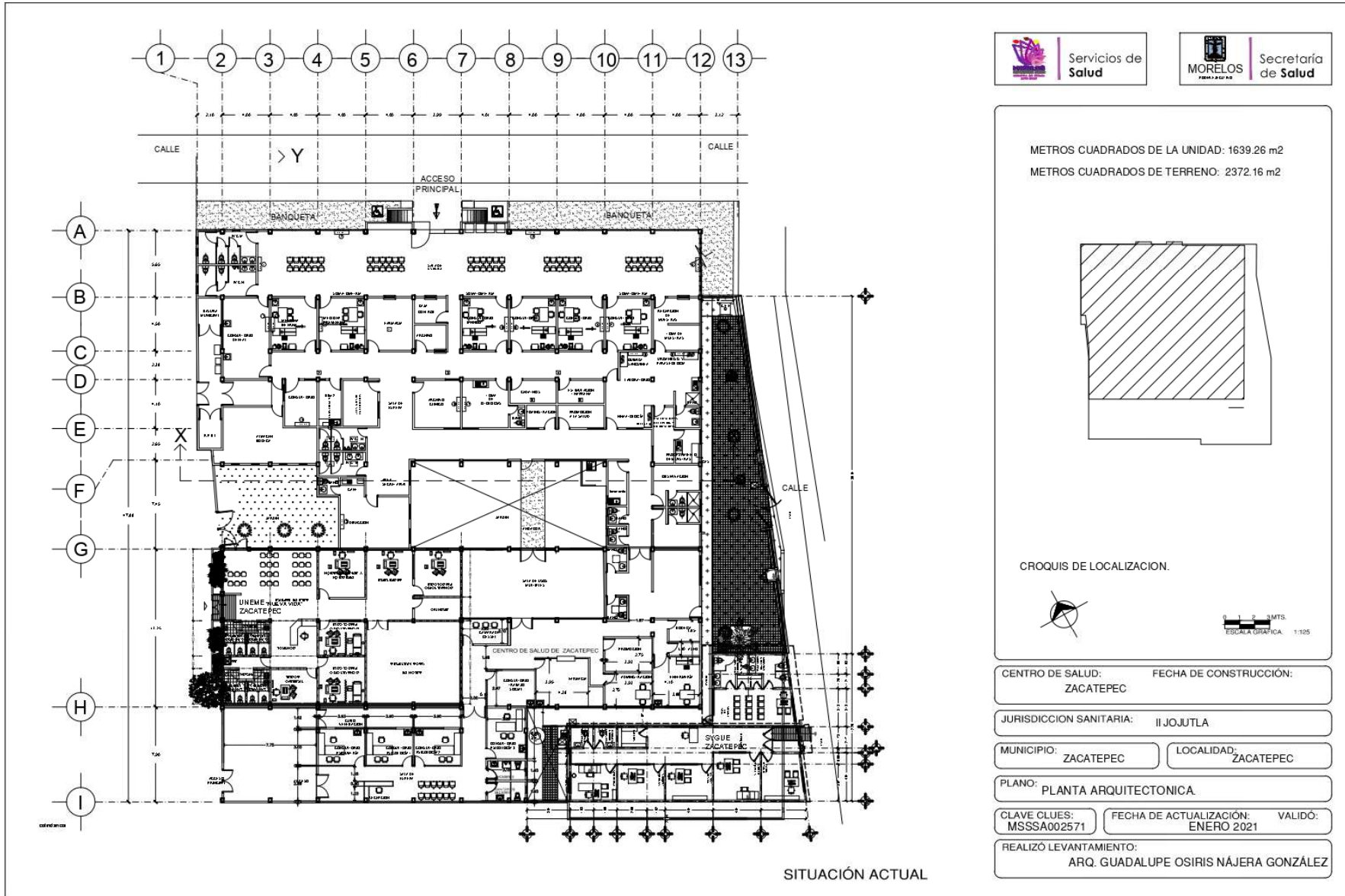
2/ Incluye consulta general y médicos generales.

3/ Incluye consulta odontológica.

Fuente: Cubos dinámicos de información DGIS, 2022. Subsistema de Prestación de Servicios 2022*, Subsistema de Información de Equipamiento, Recursos Humanos e Infraestructura para la Atención a la Salud (SINERHIAS) 2022*



PLANO ARQUITECTÓNICO



Fuente: Departamento de Obras, Conservación y Mantenimiento, SSM