


# ZACUALPAN DE AMILPAS





# MUNICIPIO: ZACUALPAN DE AMILPAS

## JURISDICCIÓN SANITARIA III



### UNIDADES DE SALUD

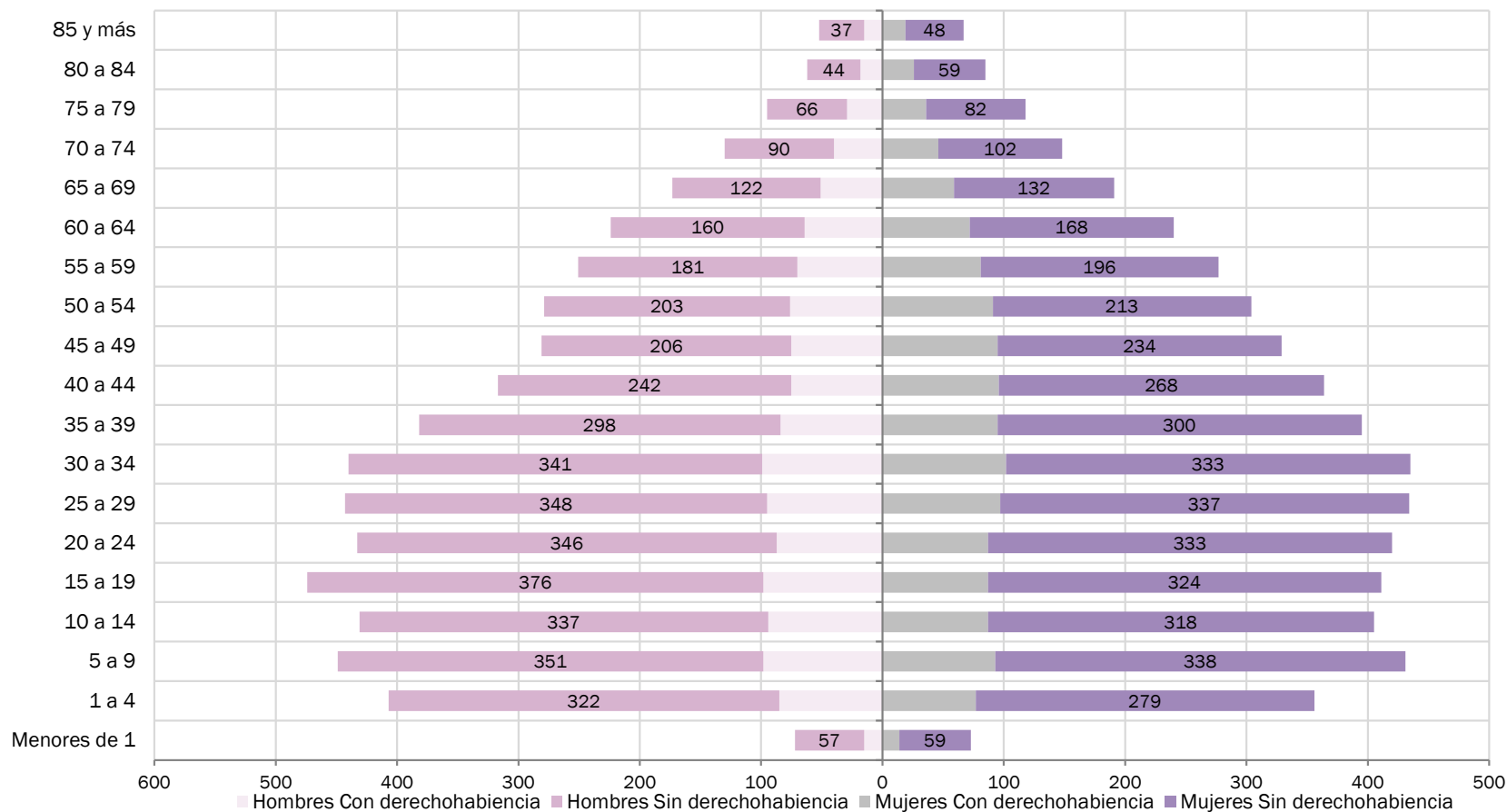
UNIDADES DE PRIMER NIVEL: 2  
 UNIDADES DE SEGUNDO NIVEL: 0  
 UNIDADES DE TERCER NIVEL: 0  
 UNIDADES MÉDICAS MÓVILES: 0



# PIRÁMIDE POBLACIONAL



Pirámide poblacional por condición de derechohabiencia, edad quinquenal y sexo  
Zacualpan  
2023





# POBLACIÓN QUINQUENAL 2023



ZACUALPAN							
Edad quinquenal	Hombres			Mujeres			Población total
	Con derechohabien- cia	Sin derechohabien- cia	Total	Con derechohabien- cia	Sin derechohabien- cia	Total	
<b>Menores de 1</b>	15	57	72	14	59	73	<b>145</b>
<b>1 a 4</b>	85	322	407	77	279	356	<b>763</b>
<b>5 a 9</b>	98	351	449	93	338	431	<b>880</b>
<b>10 a 14</b>	94	337	431	87	318	405	<b>836</b>
<b>15 a 19</b>	98	376	474	87	324	411	<b>885</b>
<b>20 a 24</b>	87	346	433	87	333	420	<b>853</b>
<b>25 a 29</b>	95	348	443	97	337	434	<b>877</b>
<b>30 a 34</b>	99	341	440	102	333	435	<b>875</b>
<b>35 a 39</b>	84	298	382	95	300	395	<b>777</b>
<b>40 a 44</b>	75	242	317	96	268	364	<b>681</b>
<b>45 a 49</b>	75	206	281	95	234	329	<b>610</b>
<b>50 a 54</b>	76	203	279	91	213	304	<b>583</b>
<b>55 a 59</b>	70	181	251	81	196	277	<b>528</b>
<b>60 a 64</b>	64	160	224	72	168	240	<b>464</b>
<b>65 a 69</b>	51	122	173	59	132	191	<b>364</b>
<b>70 a 74</b>	40	90	130	46	102	148	<b>278</b>
<b>75 a 79</b>	29	66	95	36	82	118	<b>213</b>
<b>80 a 84</b>	18	44	62	26	59	85	<b>147</b>
<b>85 y más</b>	15	37	52	19	48	67	<b>119</b>
<b>Total general</b>	<b>1,268</b>	<b>4,127</b>	<b>5,395</b>	<b>1,360</b>	<b>4,123</b>	<b>5,483</b>	<b>10,878</b>



SERVICIOS  
DE SALUD




# C.S. ZACUALPAN



# UBICACIÓN GEOGRÁFICA




 

**Servicios de Salud de Morelos**


**MUNICIPIO ZACUALPAN DE AMILPAS**

**LEYENDA**










**-Hospitales-**

-  Hospital General
-  Hospital Especializado
-  Hospital Comunitario






**-Centros de Salud-**

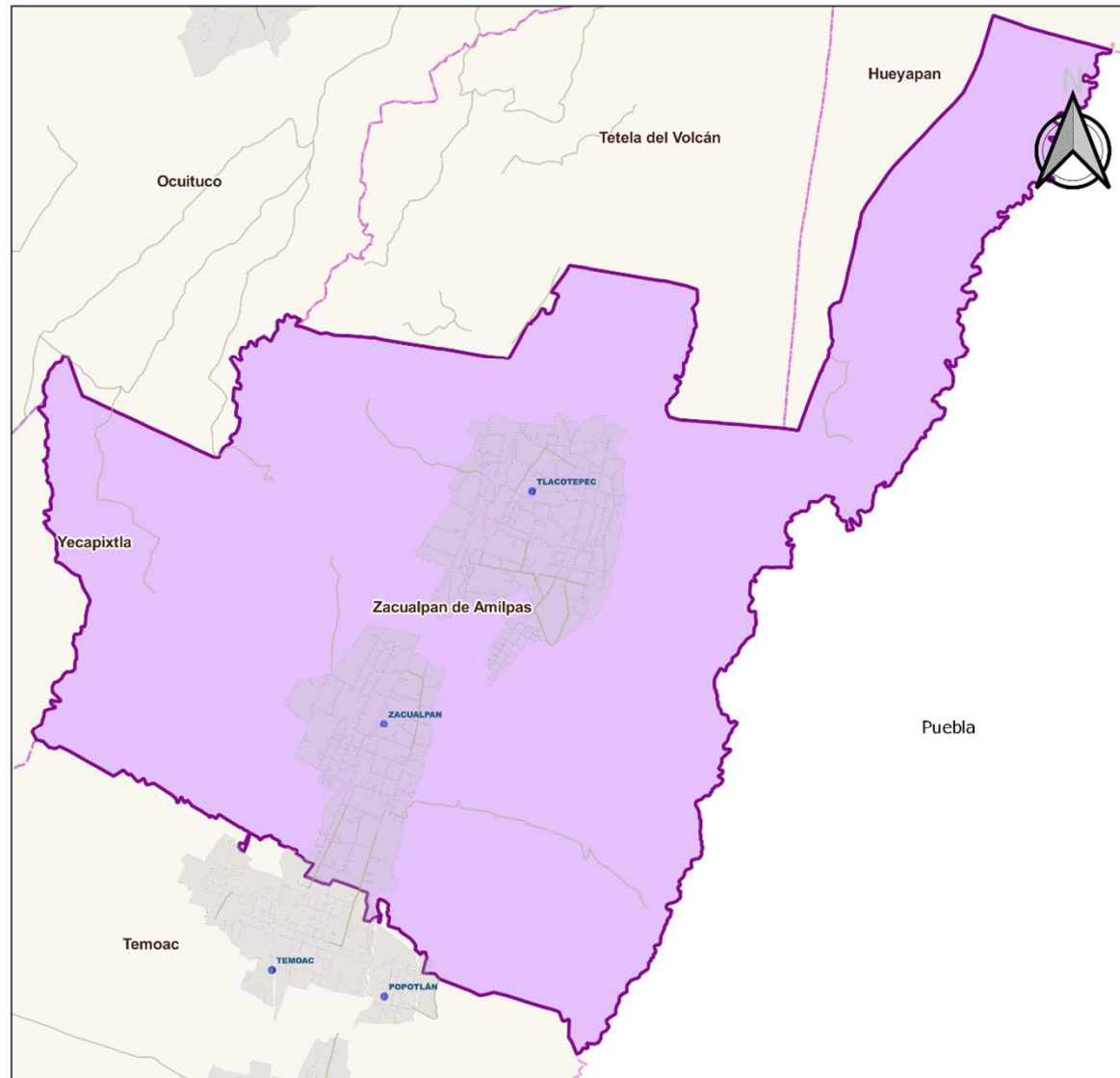
-  Unidades de Primer Nivel.
-  Unidades Médicas Móviles.

**-Unidades de Especialidad Médica (UNEMES)-**

-  Ciudad Salud Mujer [1]
-  Posada AME Atención a Mujer Embarazada. [1]
-  SYGUE (Salud, Género, Unidad Especializada) [4]
-  CAPASIT (VIH / SIDA). [2]
-  Padecimientos Cardiovasculares. SORID [2]
-  CAPA Centro Nueva Vida [6]
-  Salud del Adolescente (CAISA-MOVIL) [1]
-  CAISA Xochitepec [1]
-  Salud Mental [3]
-  UNEMES Hemodiálisis [1]
-  Cirugia Ambulatoria [1]
-  SINDIS Temixco (Servicios Integrales Para La Prevención y Atención a la Discapacidad) [1]
-  Unidad de Evaluación y Diagnóstico de Obesidad Infantil [1]

**-Límites Territoriales-**

-  Limite Municipal
-  Limite Estatal
-  Agebs y Mznas Edo
-  Caminos
-  Rios
-  Autopista





# C.S. ZACUALPAN







## C.S ZACUALPAN DE AMILPAS

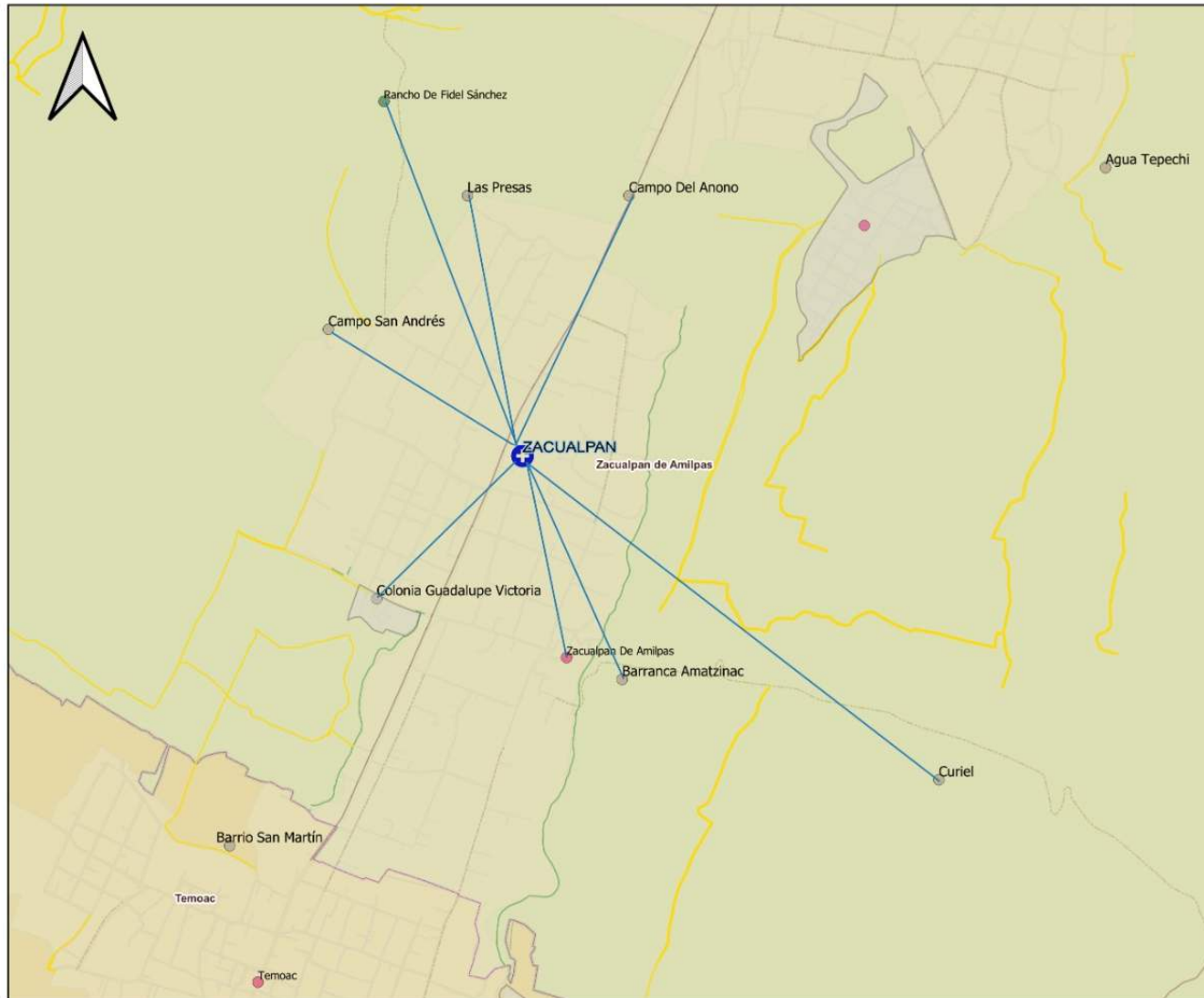


**UNIDAD MEDICA  
"ZACUALPAN DE AMILPAS"**  
CLUES: MSSSA002093  
HOSP. REFERENCIA:  
"H.C OCUITUCO"

**LOCALIDAD SEDE:  
ZACUALPAN DE AMILPAS**  
**MUNICIPIO:  
ZACUALPAN DE AMILPAS**  
**JURISDICCIÓN SANITARIA  
NUMERO III "CUAUTLA"**

**LEYENDA:**

-  HOSPITAL GENERAL
-  HOSPITAL COMUNITARIO
-  Hospital de la Mujer
-  Centros de Salud
-  Rios
-  Colindancia Estatal
-  Caminos
-  carreteras
-  TerraceriasMor\_5mil
-  Autopista
-  Cuerpos de Agua
-  Red de Referencia
-  División Municipal
-  División Jurisdiccional







# POBLACIÓN POR ÁREA DE INFLUENCIA 2023



<b>CLUES:</b>	MSSSA002093	<b>NOMBRE CLUES:</b>	ZACUALPAN	
<b>MUNICIPIO:</b>	ZACUALPAN DE AMILPAS	<b>LOCALIDAD SEDE:</b>	ZACUALPAN	
<b>TIPOLOGIA:</b>	URBANO DE 02 NÚCLEOS BÁSICOS	<b>HOSPITAL DE REFERENCIA:</b>	HC DE OCUITUCO	
<b>CLAVE LOCALIDAD</b>	<b>NOMBRE DE LA UNIDAD</b>	<b>COLONIA</b>	<b>POBLACIÓN TOTAL</b>	<b>POBLACIÓN SSM</b>
0001	Zacualpan de Amilpas	-	4,086	3,098
0012	Barranca Amatzinac	-	55	41
0014	Curiel	-	5	4
0018	Campo San Andrés	-	7	5
0026	Campo del Anono	-	14	11
0027	Colonia Guadalupe Victoria	-	273	207
0029	Las Presas	-	7	5
0030	Rancho de Fidel Sánchez	-	-	-
<b>TOTAL POBLACIÓN</b>			<b>4,,447</b>	<b>3,371</b>





Principales causas de Morbilidad en 2022				
Centro de Salud			Zacualpan	
CLUES			MSSSA002093	
No.	Diagnóstico	Casos	Porcentaje	Tasa
1	INFECCIONES RESPIRATORIAS AGUDAS J00-J06, J20, J21 EXCEPTO J02.0 Y J03.0	285	58.8%	93.6
2	GINGIVITIS Y ENFERMEDAD PERIODONTAL K05	81	16.7%	26.6
3	INTOXICACIÓN POR PICADURA DE ALACRÁN T63.2, X22	32	6.6%	10.5
4	INFECCIONES INTESTINALES POR OTROS ORGANISMOS Y LAS MAL DEFINIDAS A04, A08-A09 EXCEPTO A08.0	25	5.2%	8.2
5	VULVOVAGINITIS N76	10	2.1%	3.3
6	INFECCIÓN DE VÍAS URINARIAS N30, N34, N39.0	9	1.9%	3.0
7	CONJUNTIVITIS H10	8	1.6%	2.6
8	DENGUE NO GRAVE A97.0 y A97.9	8	1.6%	2.6
9	TUBERCULOSIS RESPIRATORIA A15-A16	4	0.8%	1.3
10	DEPRESIÓN F32	3	0.6%	1.0
	Otros diagnósticos	20	4.1%	6.6
	Total	485	100.0%	159.3

Fuente: Sistema Único de Información para la Vigilancia Epidemiológica (SUIVE), 2022. Consultado: Julio de 2022 Estudio de Regionalización Operativa 2022.

Nota: La tasa se calculó dividiendo el número de casos entre la población correspondiente a SSM 2022 por 1,000 habitantes.



INDICADOR	C.S. ZACUALPAN (CLUES: MSSSA002093)				
	REPORTE SIS				
	2018	2019	2020	2021	2022
Total de Embarazadas 1era vez	14	96	15	42	12
Total de Embarazadas Adolescentes 1era vez.	3	1	1	7	3
Total de Pacientes Contrareferidos	0	0	18	0	0
Total de Pacientes de usuarios activos de MPF	173	64	197	2504	2010
Total de Pacientes Referidos	11	5	18	0	0
Total DM en control	1	16	5	14	3
Total DM en tratamiento	6	19	11	23	22
Total HTA en control	12	26	14	16	11
Total HTA en tratamiento	12	27	17	29	20

Fuente: Cubos Dinámicos. DGIS, Subsistema de Servicios Otorgados 2018-2022.



# INFRAESTRUCTURA, RECURSO HUMANO Y PRODUCTIVIDAD



**NOMBRE: ZACUALPAN**

**CLUES: MSSSA002093**

**JURISDICCIÓN: CUAUTLA**

CONCEPTO	2022 *
<b>INFRAESTRUCTURA</b>	
<b>CONSULTORIOS</b>	3
<b>GENERALES</b>	2
<b>ESTOMATOLOGÍA</b>	1
<b>OTROS</b>	0
<b>RECURSO HUMANO</b>	
<b>MÉDICOS EN CONTACTO</b>	2
<b>GENERALES</b>	1
<b>ODONTÓLOGOS</b>	1
<b>MÉDICOS PASANTES</b>	0
<b>P.DE MEDICINA</b>	0
<b>P. DE ODONTOLOGÍA</b>	0

CONCEPTO	2022 *
<b>PERSONAL DE ENFERMERÍA</b>	1
<b>ENFERMERAS EN CONTACTO</b>	1
<b>ENFERMERAS OTRAS ACTIVIDADES</b>	0
<b>CONSULTA OTORGADA</b>	
<b>CONSULTA EXTERNA</b>	1,099
<b>CONSULTA GENERAL</b>	943
<b>CONSULTA ODONTOLÓGICA</b>	156
<b>INDICADORES DE PRODUCTIVIDAD 1/</b>	
<b>CONSULTA GENERAL POR MÉDICO GENERAL 2/</b>	3.7
<b>CONSULTA ODONTOLÓGICA 3/</b>	0.6

La información corresponde al cierre anual de 2022.

1/ Se consideran 252 días hábiles.

2/ Incluye consulta general y médicos generales.

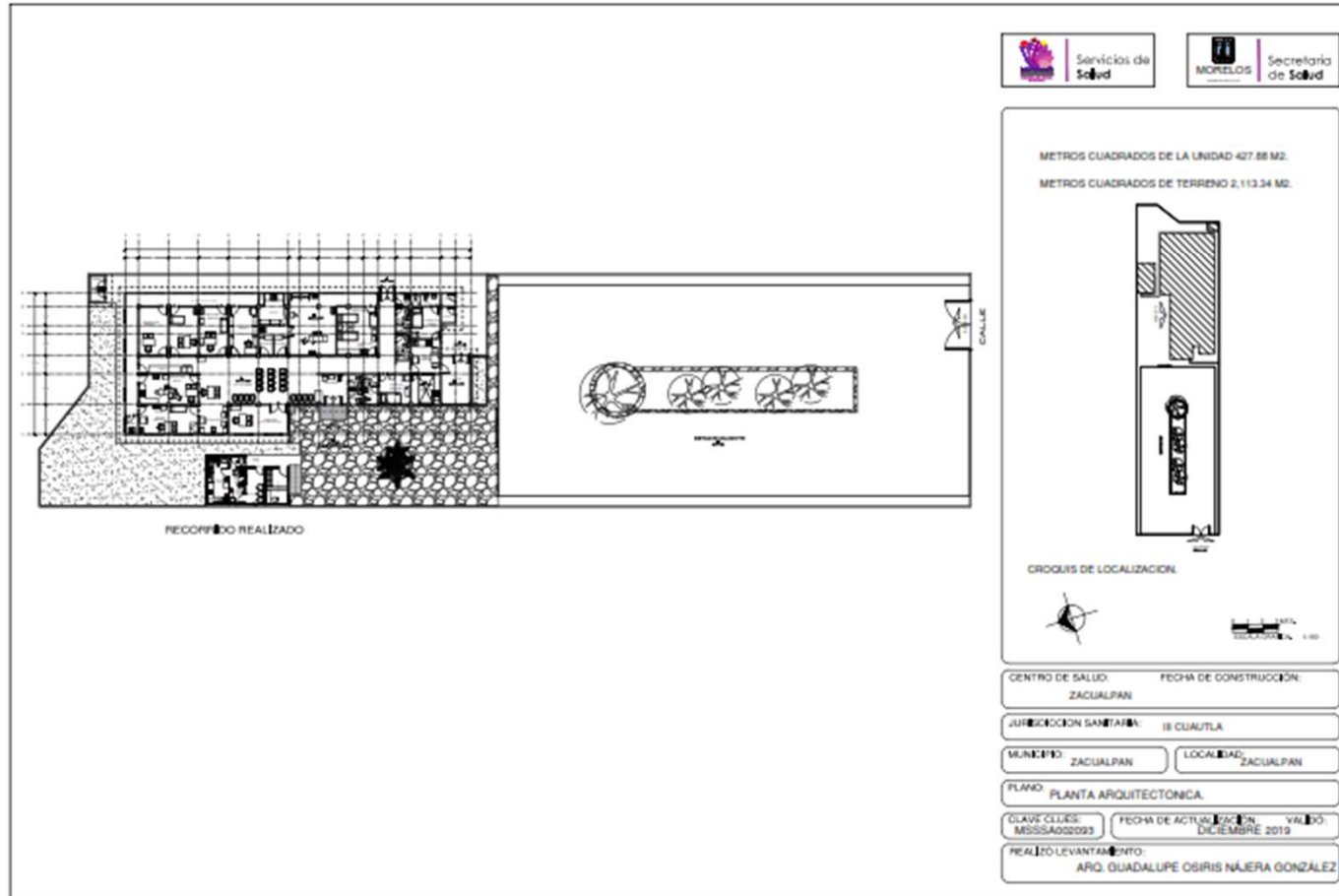
3/ Incluye consulta odontológica y odontólogos.

Fuente: Cubos dinámicos de información DGIS, 2022. Sub

sistema de Prestación de Servicios 2022\*, Subsistema de Información de Equipamiento, Recursos Humanos e Infraestructura para la Atención a la Salud (SINERHIAS) 2022\*



# PLANO ARQUITECTÓNICO





SERVICIOS  
DE SALUD



# C.S. TLACOTEPEC



# C.S. TLACOTEPEC



## C.S TLACOTEPEC

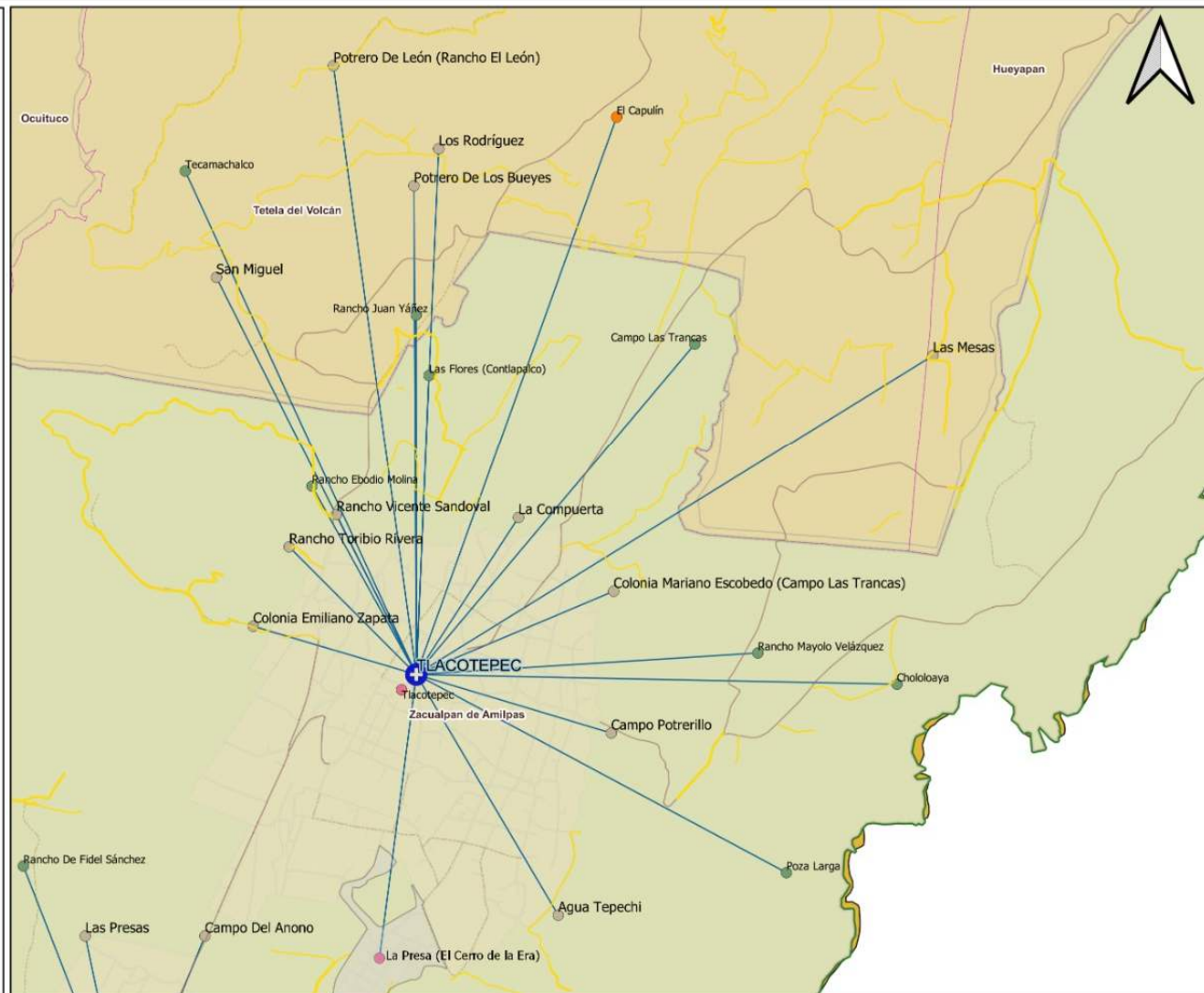


**UNIDAD MEDICA  
"TLACOTEPEC"**  
CLUES: MSSSA002105  
HOSP. REFERENCIA:  
"H.C OCUITUCO"

**LOCALIDAD SEDE:  
TLACOTEPEC  
MUNICIPIO:  
ZACUALPAN DE AMILPAS  
JURISDICCIÓN SANITARIA  
NUMERO III "CUAUTLA"**

**LEYENDA:**

- HOSPITAL GENERAL
- HOSPITAL COMUNITARIO
- Hospital de la Mujer
- Centros de Salud
- Rios
- Colindancia Estatal
- Caminos
- carreteras
- TerraceriasMor\_5mil
- Autopista
- Cuerpos de Agua
- Red de Referencia
- División Municipal
- División Jurisdiccional





# POBLACIÓN POR ÁREA DE INFLUENCIA 2023



<b>CLUES:</b>	MSSSA002105	<b>NOMBRE CLUES:</b>	TLACOTEPEC	
<b>MUNICIPIO:</b>	ZACUALPAN DE AMILPAS	<b>LOCALIDAD SEDE:</b>	TLACOTEPEC	
<b>TIPOLOGIA:</b>	URBANO DE 02 NÚCLEOS BÁSICOS	<b>HOSPITAL DE REFERENCIA:</b>	HC DE OCUITUCO	
CLAVE LOCALIDAD	NOMBRE DE LA UNIDAD	COLONIA	POBLACIÓN TOTAL	POBLACIÓN SSM
0015	San Miguel	-	17	14
0018	El Capulín	-	1	1
0021	Los Rodríguez	-	2	2
0046	Potrero de los Bueyes	-	2	2
0047	Rancho Juan Yáñez	-	-	-
0050	Tecamachalco	-	-	-
0053	Potrero de León (Rancho el León)	-	5	4
0006	Tlacotepec	-	5,925	4,494
0007	Chololoaya	-	-	-
0010	La Presa (El Cerro de la Era)	-	390	296
0016	Las Flores (Contlapalco)	-	-	-
0017	Campo las Trancas	-	-	-
0019	La Compuerta	-	29	22
0020	Poza Larga	-	-	-
0021	Rancho Ebodio Molina	-	-	-
0022	Rancho Vicente Sandoval	-	5	4
0023	Rancho Mayolo Velázquez	-	-	-
0024	Rancho Toribio Rivera	-	15	12
0025	Agua Tepechi	-	23	17
0028	Colonia Mariano Escobedo (Campo las Trancas)	-	11	8
0031	Campo Potrerillo	-	5	4
0032	Colonia Emiliano Zapata	-	28	22
0009	Las Mesas	-	30	25
<b>TOTAL POBLACIÓN</b>			<b>6,488</b>	<b>4,927</b>





INDICADOR	C.S. TLACOTEPEC (CLUES: MSSSA002105)				
	REPORTE SIS				
	2018	2019	2020	2021	2022
Total de Embarazadas 1era vez	50	87	48	14	33
Total de Embarazadas Adolescentes 1era vez.	12	6	11	1	3
Total de Pacientes Contrareferidos	0	0	100	4	0
Total de Pacientes de usuarios activos de MPF	373	354	384	3826	2215
Total de Pacientes Referidos	70	4	100	4	7
Total DM en control	10	12	24	11	5
Total DM en tratamiento	53	29	24	13	8
Total HTA en control	54	16	8	8	2
Total HTA en tratamiento	80	41	28	14	8

Fuente: Cubos Dinámicos. DGIS, Subsistema de Servicios Otorgados 2018-2022.



# INFRAESTRUCTURA, RECURSO HUMANO Y PRODUCTIVIDAD



**NOMBRE: TLACOTEPEC**

**CLUES: MSSSA002105**

**JURISDICCIÓN: CUAUTLA**

CONCEPTO	2022 *
<b>INFRAESTRUCTURA</b>	
<b>CONSULTORIOS</b>	4
<b>GENERALES</b>	3
<b>ESTOMATOLOGÍA</b>	1
<b>OTROS</b>	0
<b>RECURSO HUMANO</b>	
<b>MÉDICOS EN CONTACTO</b>	2
<b>GENERALES</b>	1
<b>ODONTÓLOGOS</b>	1
<b>MÉDICOS PASANTES</b>	1
<b>P.DE MEDICINA</b>	1
<b>P. DE ODONTOLOGÍA</b>	0

CONCEPTO	2022 *
<b>PERSONAL DE ENFERMERÍA</b>	2
<b>ENFERMERAS EN CONTACTO</b>	2
<b>ENFERMERAS OTRAS ACTIVIDADES</b>	0
<b>CONSULTA OTORGADA</b>	
<b>CONSULTA EXTERNA</b>	130
<b>CONSULTA GENERAL</b>	1,774
<b>CONSULTA ODONTOLÓGICA</b>	336
<b>INDICADORES DE PRODUCTIVIDAD 1/</b>	
<b>CONSULTA GENERAL POR MÉDICO GENERAL 2/</b>	7.0
<b>CONSULTA ODONTOLÓGICA 3/</b>	1.3

La información corresponde al cierre anual de 2022.

1/ Se consideran 252 días hábiles.

2/ Incluye consulta general y médicos generales.

3/ Incluye consulta odontológica y odontólogos.

Fuente: Cubos dinámicos de información DGIS, 2022. Sub

sistema de Prestación de Servicios 2022\*, Subsistema de Información de Equipamiento, Recursos Humanos e Infraestructura para la Atención a la Salud (SINERHIAS) 2022\*



# PLANO ARQUITECTÓNICO

