

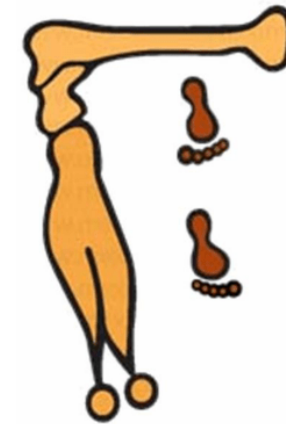
TEMOAC

The bottom of the page features a decorative graphic composed of several overlapping, semi-transparent geometric shapes in various shades of purple and grey, creating a layered, abstract effect.



MUNICIPIO: TEMOAC

JURISDICCIÓN SANITARIA III



UNIDADES DE SALUD

UNIDADES DE PRIMER NIVEL: 4

UNIDADES DE SEGUNDO NIVEL: 0

UNIDADES DE TERCER NIVEL: 0

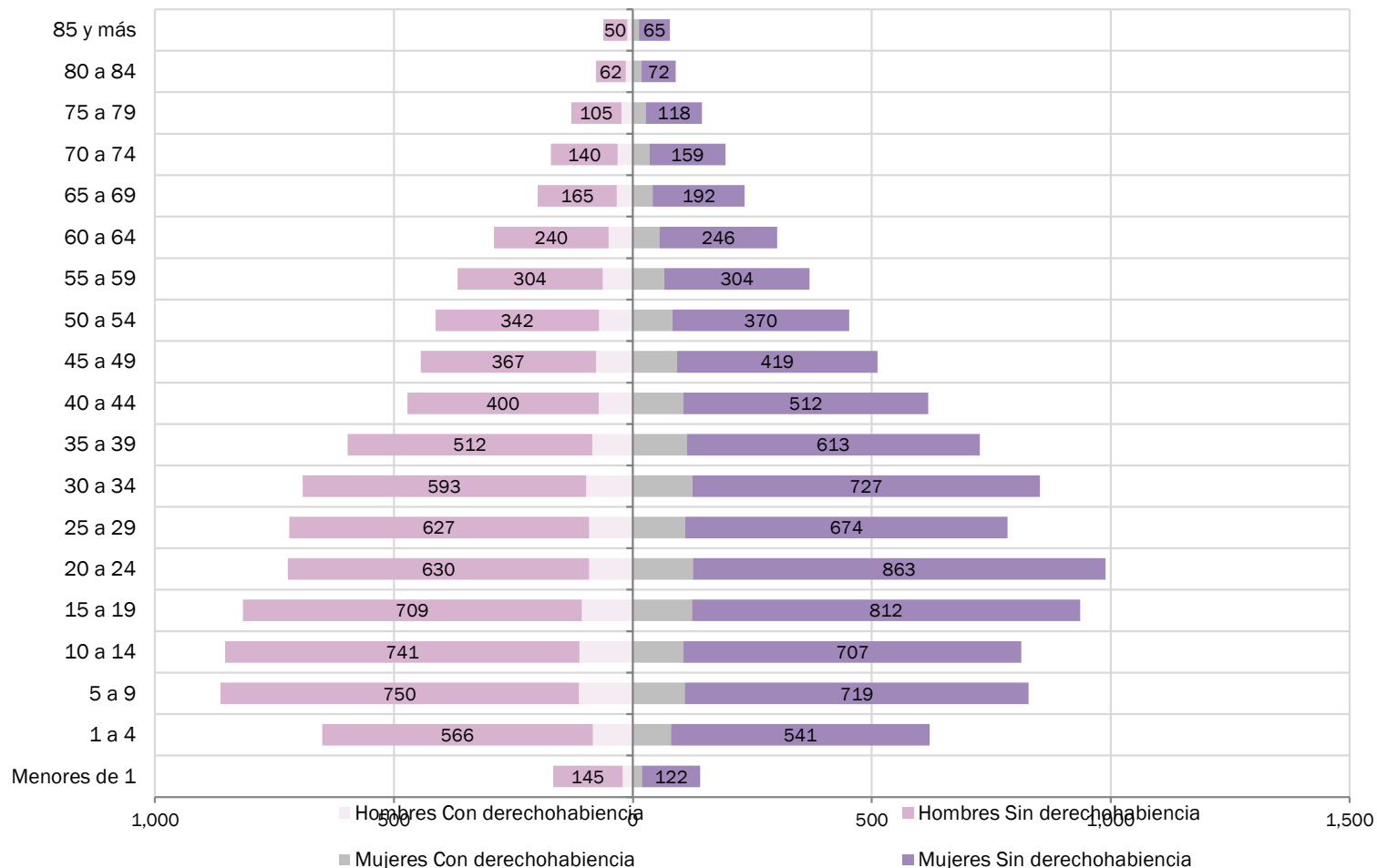
UNIDADES MÉDICAS MÓVILES: 0



PIRÁMIDE POBLACIONAL



Pirámide poblacional por condición de derechohabiencia, edad quinquenal y sexo
Temoac
2023





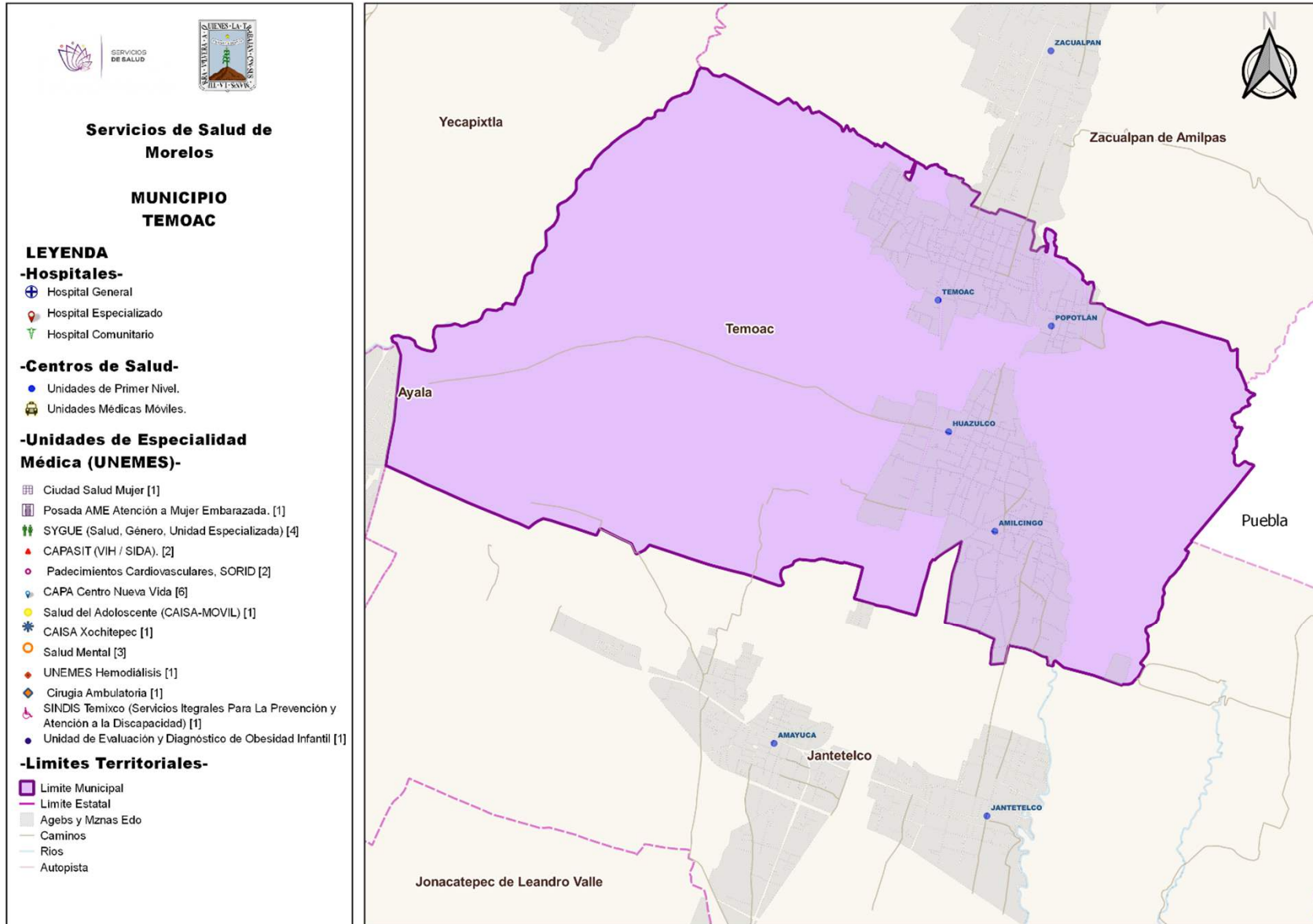
POBLACIÓN QUINQUENAL 2023



TEMOAC							
Edad quinquenal	Hombres			Mujeres			Población total
	Con derechohabencia	Sin derechohabencia	Total	Con derechohabencia	Sin derechohabencia	Total	
Menores de 1	22	145	167	19	122	141	308
1 a 4	84	566	650	80	541	621	1,271
5 a 9	113	750	863	109	719	828	1,691
10 a 14	112	741	853	106	707	813	1,666
15 a 19	107	709	816	124	812	936	1,752
20 a 24	92	630	722	126	863	989	1,711
25 a 29	92	627	719	110	674	784	1,503
30 a 34	98	593	691	125	727	852	1,543
35 a 39	85	512	597	113	613	726	1,323
40 a 44	72	400	472	106	512	618	1,090
45 a 49	77	367	444	93	419	512	956
50 a 54	71	342	413	83	370	453	866
55 a 59	63	304	367	66	304	370	737
60 a 64	51	240	291	56	246	302	593
65 a 69	34	165	199	42	192	234	433
70 a 74	32	140	172	35	159	194	366
75 a 79	24	105	129	27	118	145	274
80 a 84	15	62	77	18	72	90	167
85 y más	12	50	62	13	65	78	140
Total general	1,256	7,448	8,704	1,451	8,235	9,686	18,390



UBICACIÓN GEOGRÁFICA





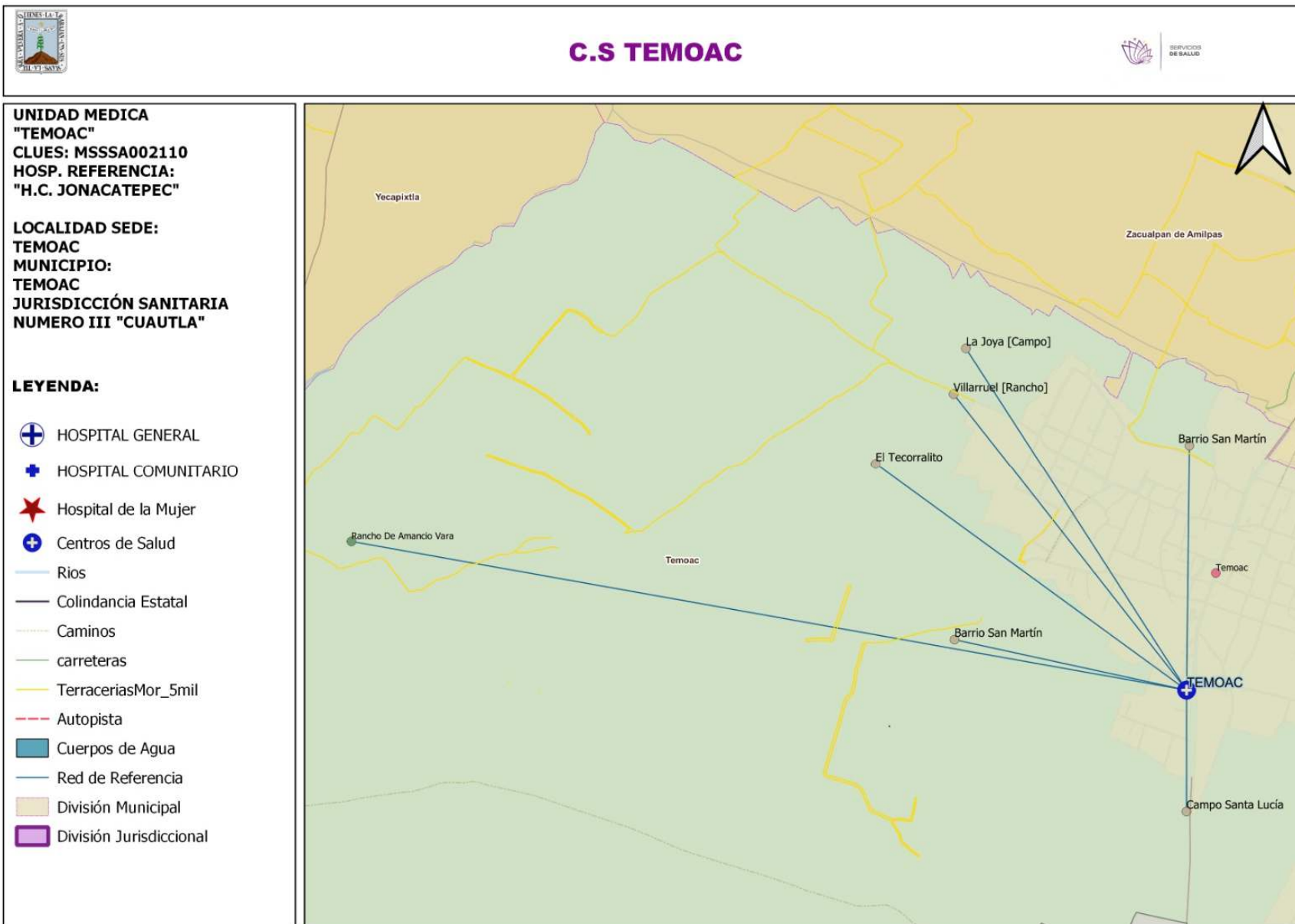
SERVICIOS
DE SALUD



C.S. TEMOAC



C.S. TEMOAC





POBLACIÓN POR ÁREA DE INFLUENCIA 2023



CLUES:	MSSSA002110	NOMBRE CLUES:	TEMOAC	
MUNICIPIO:	TEMOAC	LOCALIDAD SEDE:	TEMOAC	
TIPOLOGIA:	URBANO DE 02 NÚCLEOS BÁSICOS	HOSPITAL DE REFERENCIA:	HC DE JONACATEPEC	
CLAVE LOCALIDAD	NOMBRE DE LA UNIDAD	COLONIA	POBLACIÓN TOTAL	POBLACIÓN SSM
0001	Temoac		7,153	6,100
0007	La Joya [Campo]	-	29	25
0012	Rancho de Amancio Vara	-	-	-
0014	El Tecorrallito	-	6	5
0017	Barrio San Martín	-	27	23
0020	Campo Santa Lucía	-	28	24
0021	Villarruel [Rancho]	-	4	4
0022	Barrio San Martín	-	16	13
TOTAL POBLACIÓN			7,263	6,194



MORBILIDAD



Principales causas de Morbilidad en 2022				
Centro de Salud			Temoac	
CLUES			MSSSA002110	
No.	Diagnóstico	Casos	Porcentaje	Tasa
1	INFECCIONES RESPIRATORIAS AGUDAS J00-J06, J20, J21 EXCEPTO J02.0 Y J03.0	343	47.6%	58.1
2	INFECCIÓN DE VÍAS URINARIAS N30, N34, N39.0	76	10.5%	12.9
3	INFECCIONES INTESTINALES POR OTROS ORGANISMOS Y LAS MAL DEFINIDAS A04, A08-A09 EXCEPTO A08.0	67	9.3%	11.4
4	INTOXICACIÓN POR PICADURA DE ALACRÁN T63.2, X22	47	6.5%	8.0
5	DENGUE NO GRAVE A97.0 y A97.9	45	6.2%	7.6
6	GINGIVITIS Y ENFERMEDAD PERIODONTAL K05	42	5.8%	7.1
7	VULVOVAGINITIS N76	27	3.7%	4.6
8	ÚLCERAS, GASTRITIS Y DUODENITIS K25-K29	21	2.9%	3.6
9	OTITIS MEDIA AGUDA H65.0-H65.1	7	1.0%	1.2
10	AMEBIASIS INTESTINAL A06.0-A06.3, A06.9	5	0.7%	0.8
	Otros diagnósticos	41	5.7%	6.9
	Total	721	100.0%	122.2

Fuente: Sistema Único de Información para la Vigilancia Epidemiológica (SUIVE), 2022. Consultado: Julio de 2022 Estudio de Regionalización Operativa 2022.

Nota: La tasa se calculó dividiendo el número de casos entre la población correspondiente a SSM 2022 por 1,000 habitantes.



INDICADOR	C.S. TEMOAC (CLUES: MSSSA002110)				
	REPORTE SIS				
	2018	2019	2020	2021	2022
Total de Embarazadas 1era vez	74	62	64	54	27
Total de Embarazadas Adolescentes 1era vez.	10	11	11	14	5
Total de Pacientes Contrareferidos	0	4	106	104	2
Total de Pacientes de usuarios activos de MPF	417	430	452	5601	5869
Total de Pacientes Referidos	219	191	106	104	45
Total DM en control	14	21	4	7	4
Total DM en tratamiento	72	43	9	24	14
Total HTA en control	42	32	11	25	10
Total HTA en tratamiento	50	38	12	29	11

Fuente: Cubos Dinámicos. DGIS, Subsistema de Servicios Otorgados 2018-2022.



INFRAESTRUCTURA, RECURSO HUMANO Y PRODUCTIVIDAD



NOMBRE: TEMOAC

CLUES: MSSSA002110

JURISDICCIÓN: CUAUTLA

CONCEPTO	2022 *
}	
CONSULTORIOS	5
GENERALES	4
ESTOMATOLOGÍA	1
OTROS	0
RECURSO HUMANO	
MÉDICOS EN CONTACTO	2
GENERALES	1
ODONTÓLOGOS	1
MÉDICOS PASANTES	0
P.DE MEDICINA	0
P. DE ODONTOLOGÍA	0

CONCEPTO	2022 *
PERSONAL DE ENFERMERÍA	2
ENFERMERAS EN CONTACTO	2
ENFERMERAS OTRAS ACTIVIDADES	0
CONSULTA OTORGADA	
CONSULTA EXTERNA	3,967
CONSULTA GENERAL	3,108
CONSULTA ODONTOLÓGICA	859
INDICADORES DE PRODUCTIVIDAD 1/	
CONSULTA GENERAL POR MÉDICO GENERAL 2/	12.3
CONSULTA ODONTOLÓGICA 3/	3.4

La información corresponde al cierre anual de 2022.

1/ Se consideran 252 días hábiles.

2/ Incluye consulta general y médicos generales.

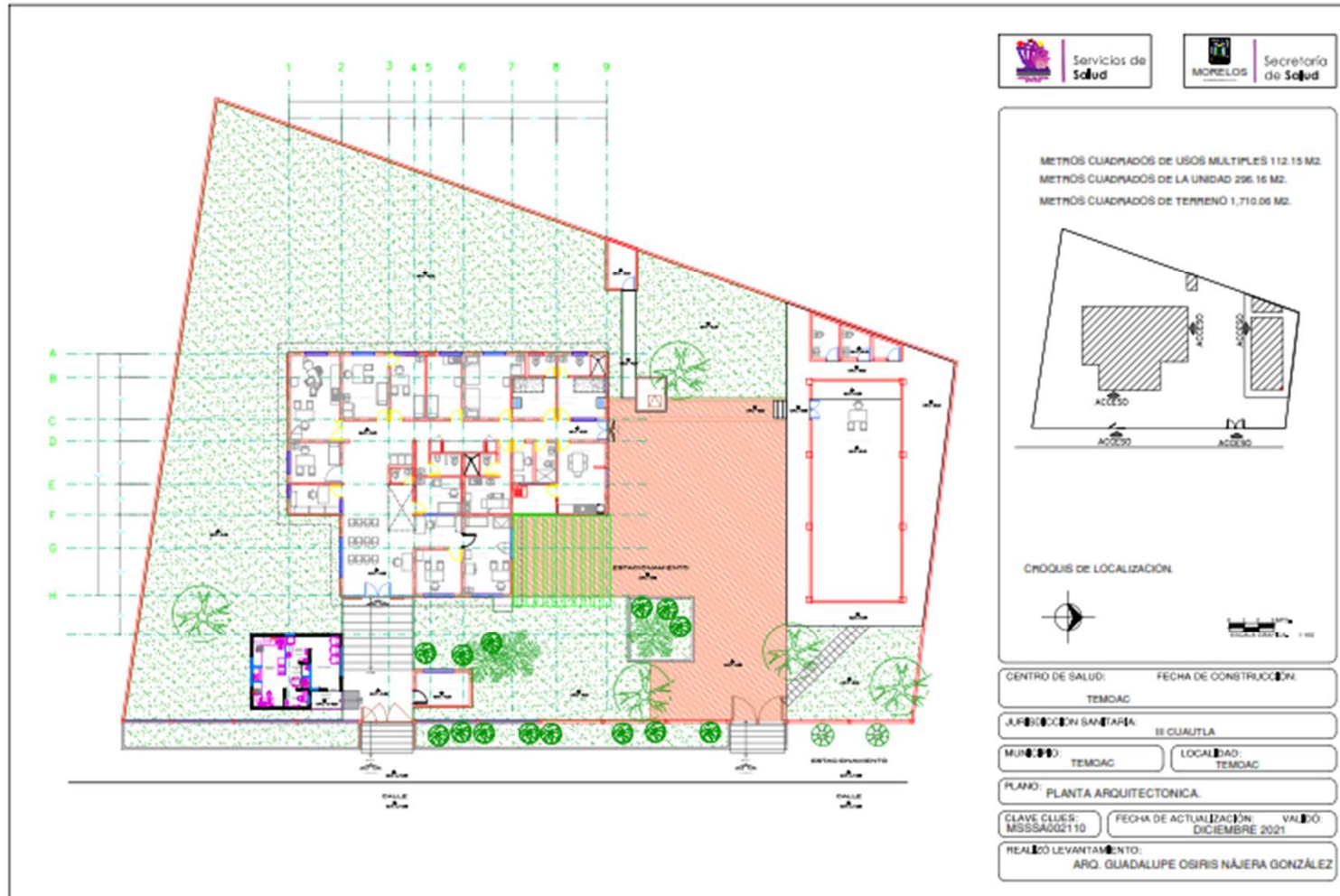
3/ Incluye consulta odontológica y odontólogos.

Fuente: Cubos dinámicos de información DGIS, 2022. Sub

sistema de Prestación de Servicios 2022*, Subsistema de Información de Equipamiento, Recursos Humanos e Infraestructura para la Atención a la Salud (SINERHIAS) 2022*



PLANO ARQUITECTÓNICO





SERVICIOS
DE SALUD



C.S AMILCINGO



C.S AMILCINGO



C.S AMILCINGO

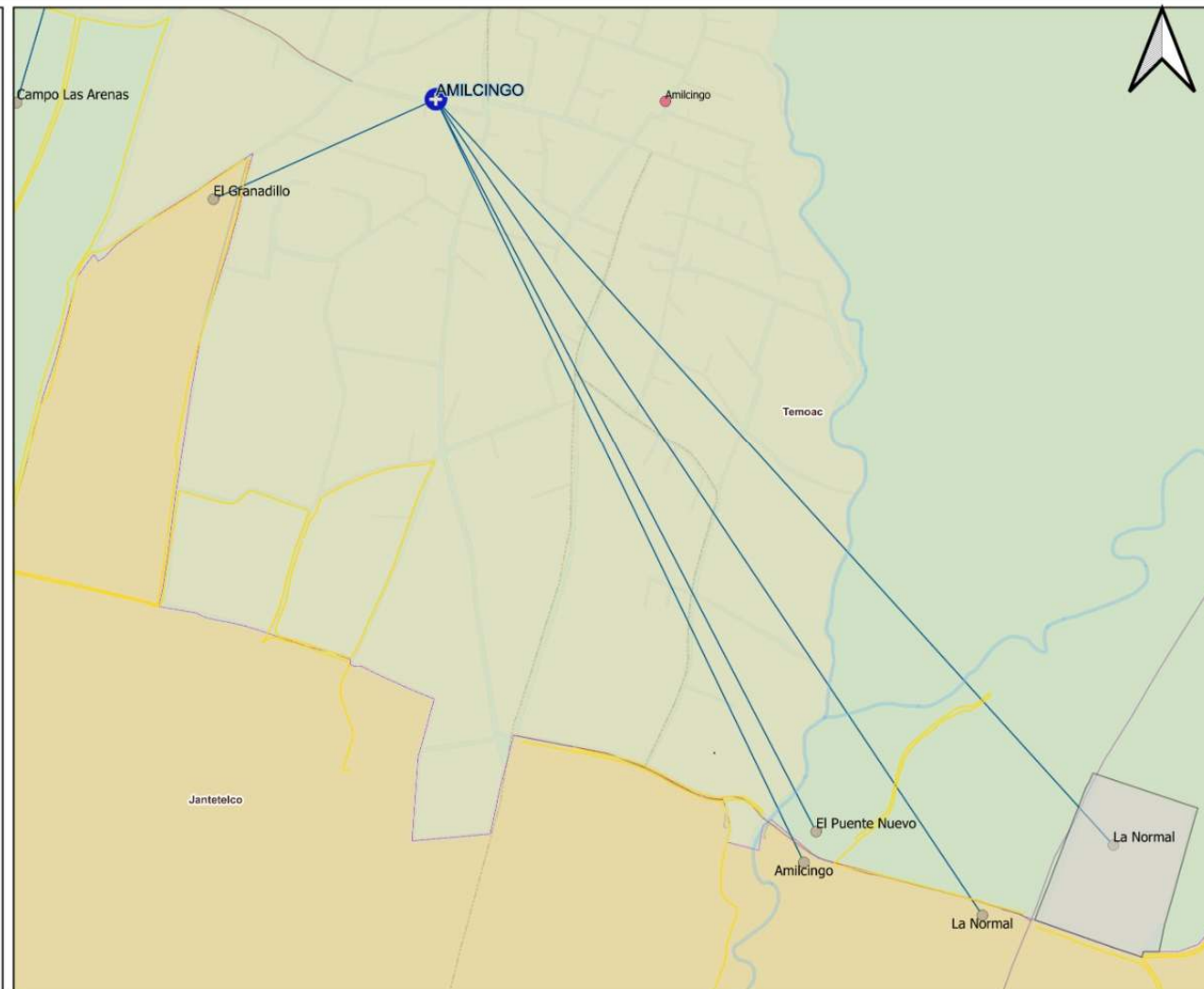


**UNIDAD MEDICA
"AMILCINGO"**
CLUES: MSSSA002122
HOSP. REFERENCIA:
"H.C. JONACATEPEC"

**LOCALIDAD SEDE:
AMILCINGO
MUNICIPIO:
TEMOAC
JURISDICCIÓN SANITARIA
NUMERO III "CUAUTLA"**

LEYENDA:

-  HOSPITAL GENERAL
-  HOSPITAL COMUNITARIO
-  Hospital de la Mujer
-  Centros de Salud
-  Rios
-  Colindancia Estatal
-  Caminos
-  carreteras
-  TerraceriasMor_5mil
-  Autopista
-  Cuerpos de Agua
-  Red de Referencia
-  División Municipal
-  División Jurisdiccional





POBLACIÓN POR ÁREA DE INFLUENCIA 2023



CLUES:	MSSSA002122	NOMBRE CLUES:	AMILCINGO	
MUNICIPIO:	TEMOAC	LOCALIDAD SEDE:	AMILCINGO	
TIPOLOGIA:	URBANO DE 01 NÚCLEO BÁSICO	HOSPITAL DE REFERENCIA:	HC DE JONACATEPEC	
CLAVE LOCALIDAD	NOMBRE DE LA UNIDAD	COLONIA	POBLACIÓN TOTAL	POBLACIÓN SSM
0002	Amilcingo		4,395	3,748
0010	La Normal	-	414	353
0015	El Puente Nuevo	-	64	55
0029	Amilcingo	-	69	59
0031	La Normal	-	45	38
0045	El Granadillo	-	7	6
TOTAL POBLACIÓN			4,994	4,259



Principales causas de Morbilidad en 2022

Centro de Salud			Amilcingo	
CLUES			MSSSA002122	
No.	Diagnóstico	Casos	Porcentaje	Tasa
1	INFECCIONES RESPIRATORIAS AGUDAS J00-J06, J20, J21 EXCEPTO J02.0 Y J03.0	364	46.7%	96.3
2	INFECCIÓN DE VÍAS URINARIAS N30, N34, N39.0	146	18.7%	38.6
3	VULVOVAGINITIS N76	90	11.6%	23.8
4	ÚLCERAS, GASTRITIS Y DUODENITIS K25-K29	48	6.2%	12.7
5	INFECCIONES INTESTINALES POR OTROS ORGANISMOS Y LAS MAL DEFINIDAS A04, A08-A09 EXCEPTO A08.0	27	3.5%	7.1
6	INTOXICACIÓN ALIMENTARIA BACTERIANA A05	27	3.5%	7.1
7	INTOXICACIÓN POR PICADURA DE ALACRÁN T63.2, X22	23	3.0%	6.1
8	OTITIS MEDIA AGUDA H65.0-H65.1	16	2.1%	4.2
9	CONJUNTIVITIS H10	9	1.2%	2.4
10	VIOLENCIA INTRAFAMILIAR Y07.0-Y07.2	7	0.9%	1.9
	Otros diagnósticos	22	2.8%	5.8
	Total	779	100.0%	206.1

Fuente: Sistema Único de Información para la Vigilancia Epidemiológica (SUIVE), 2022. Consultado: Julio de 2022 Estudio de Regionalización Operativa 2022.

Nota: La tasa se calculó dividiendo el número de casos entre la población correspondiente a SSM 2022 por 1,000 habitantes.



INDICADOR	C.S. AMILCINGO (CLUES: MSSSA002122)				
	REPORTE SIS				
	2018	2019	2020	2021	2022
Total de Embarazadas 1era vez	52	89	40	21	45
Total de Embarazadas Adolescentes 1era vez.	14	8	9	2	9
Total de Pacientes Contrareferidos	0	3	7	2	0
Total de Pacientes de usuarios activos de MPF	285	279	294	3370	3390
Total de Pacientes Referidos	139	115	7	2	94
Total DM en control	17	3	2	4	2
Total DM en tratamiento	52	8	7	10	7
Total HTA en control	6	2	1	3	3
Total HTA en tratamiento	21	3	4	4	3

Fuente: Cubos Dinámicos. DGIS, Subsistema de Servicios Otorgados 2018-2022.



INFRAESTRUCTURA, RECURSO HUMANO Y PRODUCTIVIDAD



NOMBRE: AMILCINGO

CLUES: MSSSA002122

JURISDICCIÓN: CUAUTLA

CONCEPTO	2022 *
INFRAESTRUCTURA	
CONSULTORIOS	1
GENERALES	1
ESTOMATOLOGÍA	0
OTROS	0
RECURSO HUMANO	
MÉDICOS EN CONTACTO	1
GENERALES	1
ODONTÓLOGOS	0
MÉDICOS PASANTES	0
P.DE MEDICINA	0
P. DE ODONTOLOGÍA	0

CONCEPTO	2022 *
PERSONAL DE ENFERMERÍA	2
ENFERMERAS EN CONTACTO	2
ENFERMERAS OTRAS ACTIVIDADES	0
CONSULTA OTORGADA	
CONSULTA EXTERNA	1,374
CONSULTA GENERAL	1,374
CONSULTA ODONTOLÓGICA	0
INDICADORES DE PRODUCTIVIDAD 1/	
CONSULTA GENERAL POR MÉDICO GENERAL 2/	5.5
CONSULTA ODONTOLÓGICA 3/	0.0

La información corresponde al cierre anual de 2022.

1/ Se consideran 252 días hábiles.

2/ Incluye consulta general y médicos generales.

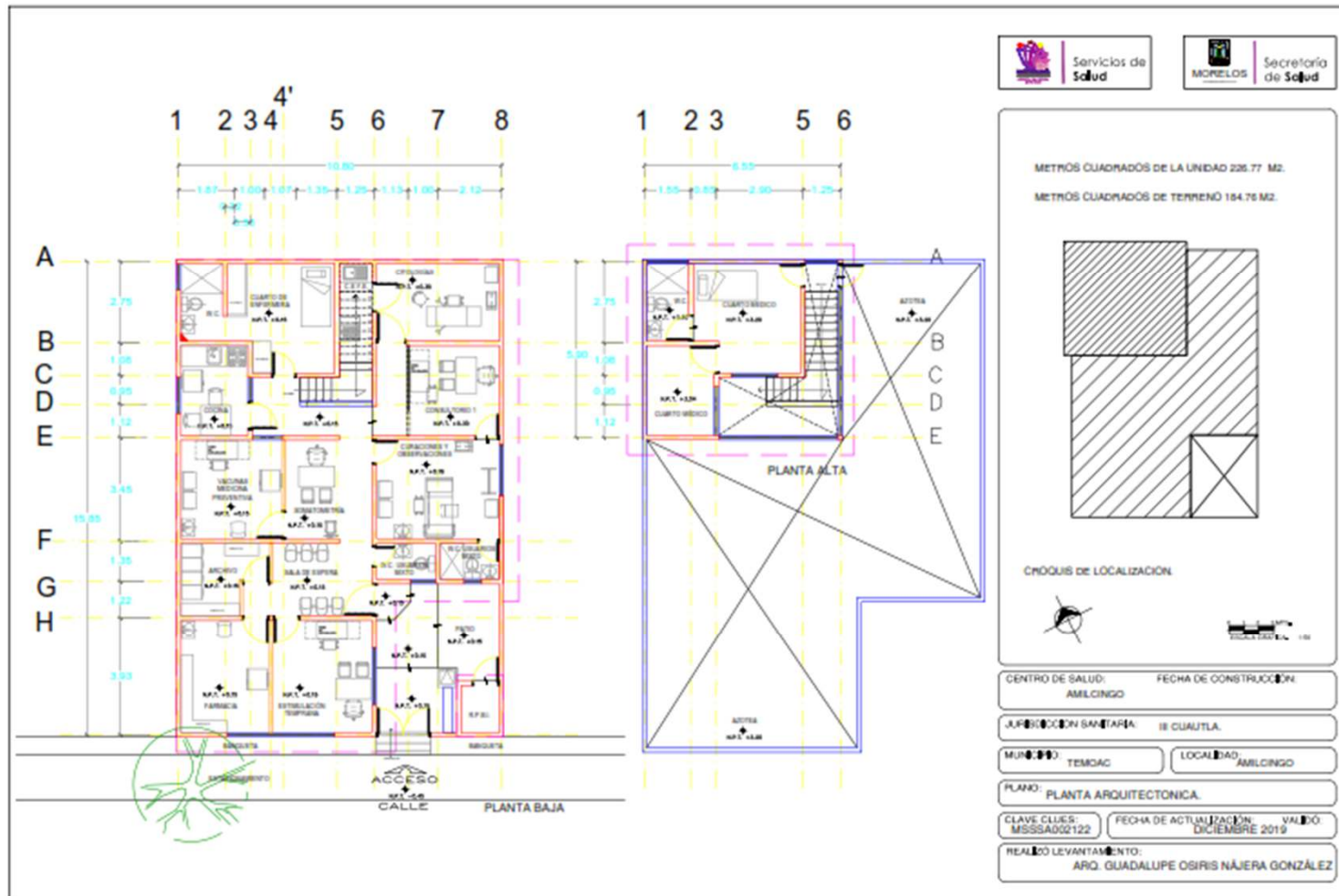
3/ Incluye consulta odontológica y odontólogos.

Fuente: Cubos dinámicos de información DGIS, 2022. Sub

sistema de Prestación de Servicios 2022*, Subsistema de Información de Equipamiento, Recursos Humanos e Infraestructura para la Atención a la Salud (SINERHIAS) 2022*



PLANO ARQUITECTÓNICO





SERVICIOS
DE SALUD



C.S HUAZULCO



C.S HUAZULCO



C.S HUAZULCO



**UNIDAD MEDICA
"HUAZULCO"**
CLUES: MSSSA002134
HOSP. REFERENCIA:
"H.C. JONACATEPEC"

**LOCALIDAD SEDE:
HUAZULCO**
**MUNICIPIO:
TEMOAC**
**JURISDICCION SANITARIA
NUMERO III "CUAUTLA"**

LEYENDA:

-  HOSPITAL GENERAL
-  HOSPITAL COMUNITARIO
-  Hospital de la Mujer
-  Centros de Salud
-  Rios
-  Colindancia Estatal
-  Caminos
-  carreteras
-  TerraceriasMor_5mil
-  Autopista
-  Cuerpos de Agua
-  Red de Referencia
-  División Municipal
-  División Jurisdiccional





POBLACIÓN POR ÁREA DE INFLUENCIA 2023



CLUES:	MSSSA002134	NOMBRE CLUES:	HUAZULCO	
MUNICIPIO:	TEMOAC	LOCALIDAD SEDE:	HUAZULCO	
TIPOLOGIA:	URBANO DE 01 NÚCLEO BÁSICO	HOSPITAL DE REFERENCIA:	HC DE JONACATEPEC	
CLAVE LOCALIDAD	NOMBRE DE LA UNIDAD	COLONIA	POBLACIÓN TOTAL	POBLACIÓN SSM
0003	Huazulco		4,925	4,200
0006	Campo el Limón	-	120	102
0016	Rancho los Caporales	-	55	47
0019	Campo las Arenas	-	68	58
TOTAL POBLACIÓN			5,168	4,407



MORBILIDAD



Principales causas de Morbilidad en 2022				
Centro de Salud			Huazulco	
CLUES			MSSSA002134	
No.	Diagnóstico	Casos	Porcentaje	Tasa
1	INFECCIONES RESPIRATORIAS AGUDAS J00-J06, J20, J21 EXCEPTO J02.0 Y J03.0	370	45.4%	75.0
2	INFECCIÓN DE VÍAS URINARIAS N30, N34, N39.0	131	16.1%	26.5
3	VULVOVAGINITIS N76	92	11.3%	18.6
4	INFECCIONES INTESTINALES POR OTROS ORGANISMOS Y LAS MAL DEFINIDAS A04, A08-A09 EXCEPTO A08.0	83	10.2%	16.8
5	INTOXICACIÓN POR PICADURA DE ALACRÁN T63.2, X22	35	4.3%	7.1
6	ÚLCERAS, GASTRITIS Y DUODENITIS K25-K29	31	3.8%	6.3
7	CONJUNTIVITIS H10	17	2.1%	3.4
8	OTITIS MEDIA AGUDA H65.0-H65.1	11	1.3%	2.2
9	TUBERCULOSIS RESPIRATORIA A15-A16	8	1.0%	1.6
10	DESNUTRICIÓN LEVE E44.1	7	0.9%	1.4
	Otros diagnósticos	30	3.7%	6.1
	Total	815	100.0%	165.1

Fuente: Sistema Único de Información para la Vigilancia Epidemiológica (SUIVE), 2022. Consultado: Julio de 2022 Estudio de Regionalización Operativa 2022.

Nota: La tasa se calculó dividiendo el número de casos entre la población correspondiente a SSM 2022 por 1,000 habitantes.



INDICADOR	C.S. HUAZULCO (CLUES: MSSSA002134)				
	REPORTE SIS				
	2018	2019	2020	2021	2022
Total de Embarazadas 1era vez	29	71	7	7	33
Total de Embarazadas Adolescentes 1era vez.	7	4	3	0	5
Total de Pacientes Contrareferidos	1	0	6	32	0
Total de Pacientes de usuarios activos de MPF	0	62	244	2633	2767
Total de Pacientes Referidos	77	1	6	32	51
Total DM en control	34	16	3	3	2
Total DM en tratamiento	84	34	3	10	6
Total HTA en control	31	14	1	4	3
Total HTA en tratamiento	51	17	1	6	4

Fuente: Cubos Dinámicos. DGIS, Subsistema de Servicios Otorgados 2018-2022.



INFRAESTRUCTURA, RECURSO HUMANO Y PRODUCTIVIDAD



NOMBRE: HUAZULCO

CLUES: MSSSA002134

JURISDICCIÓN: CUAUTLA

CONCEPTO	2022 *
INFRAESTRUCTURA	
CONSULTORIOS	2
GENERALES	2
ESTOMATOLOGÍA	0
OTROS	0
RECURSO HUMANO	
MÉDICOS EN CONTACTO	1
GENERALES	1
ODONTÓLOGOS	0
MÉDICOS PASANTES	1
P.DE MEDICINA	1
P. DE ODONTOLOGÍA	0

CONCEPTO	2022 *
PERSONAL DE ENFERMERÍA	1
ENFERMERAS EN CONTACTO	1
ENFERMERAS OTRAS ACTIVIDADES	0
CONSULTA OTORGADA	
CONSULTA EXTERNA	755
CONSULTA GENERAL	755
CONSULTA ODONTOLÓGICA	0
INDICADORES DE PRODUCTIVIDAD 1/	
CONSULTA GENERAL POR MÉDICO GENERAL 2/	3.0
CONSULTA ODONTOLÓGICA 3/	0.0

La información corresponde al cierre anual de 2022.

1/ Se consideran 252 días hábiles.

2/ Incluye consulta general y médicos generales.

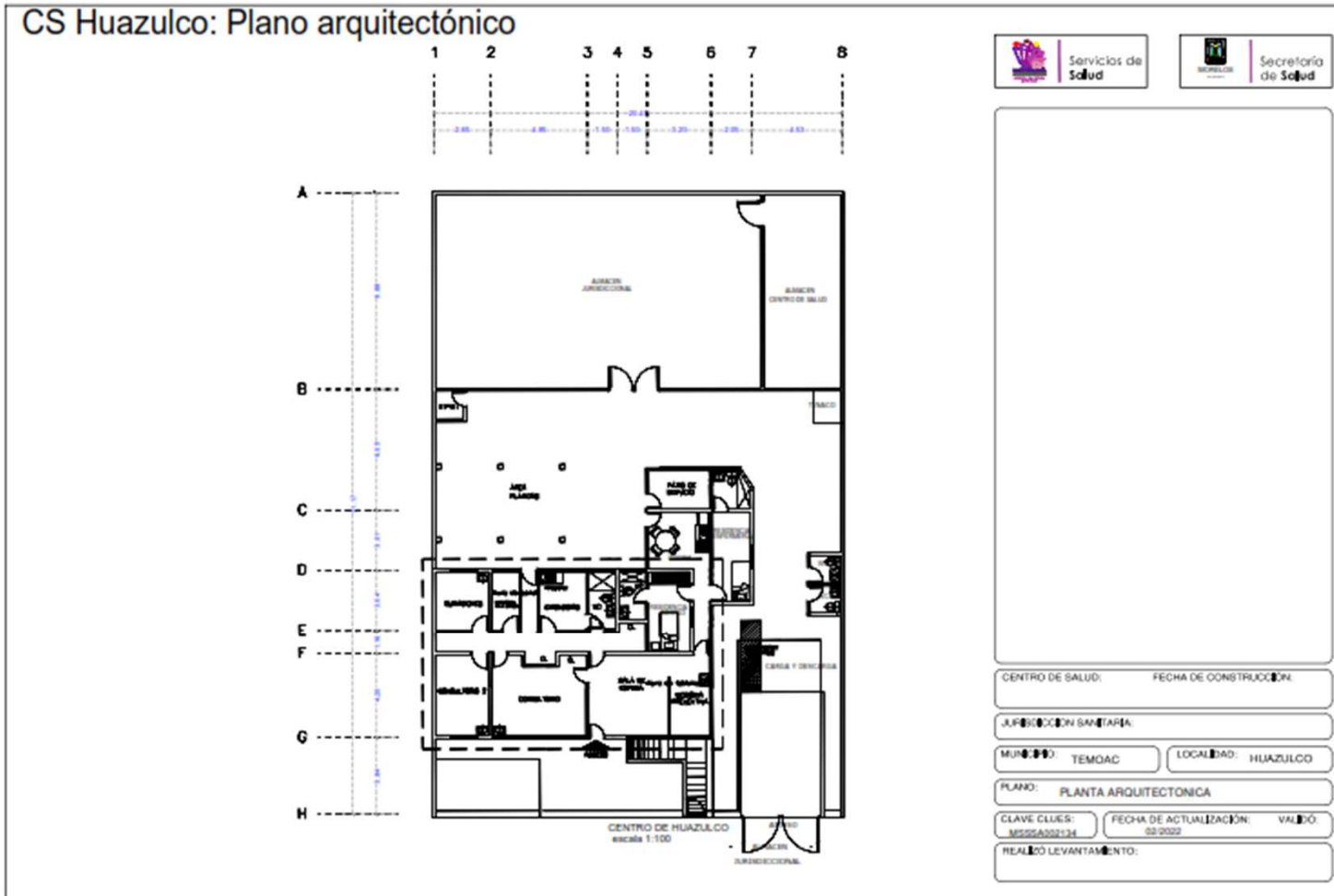
3/ Incluye consulta odontológica y odontólogos.

Fuente: Cubos dinámicos de información DGIS, 2022. Sub

sistema de Prestación de Servicios 2022*, Subsistema de Información de Equipamiento, Recursos Humanos e Infraestructura para la Atención a la Salud (SINERHIAS) 2022*



PLANO ARQUITECTÓNICO





SERVICIOS
DE SALUD



C.S POPOTLÁN



C.S POPOTLÁN



C.S POPOTLÁN

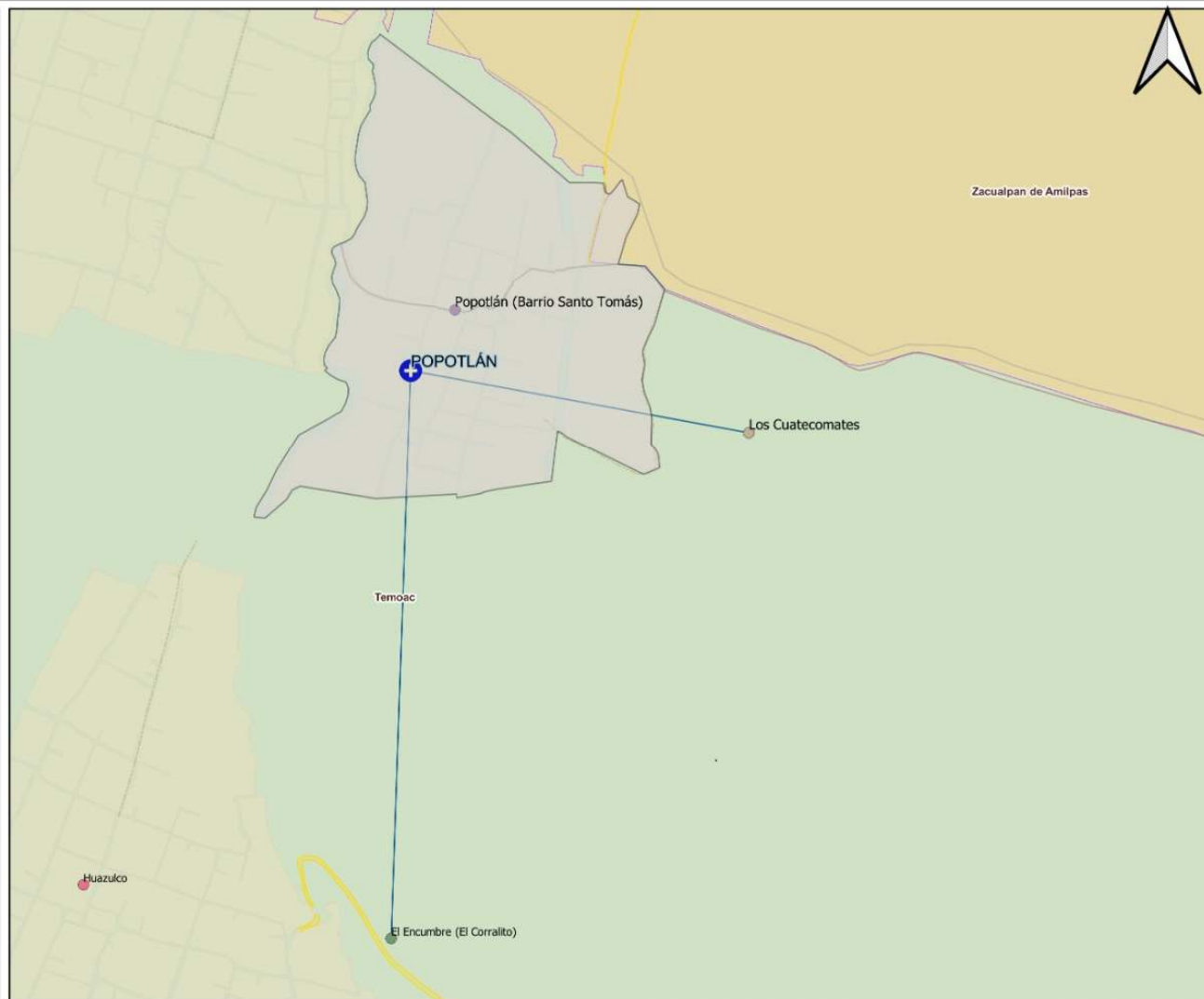


**UNIDAD MEDICA
"POPOTLÁN"**
CLUES: MSSSA002146
HOSP. REFERENCIA:
"H.C. JONACATEPEC"

**LOCALIDAD SEDE:
POPOTLÁN
MUNICIPIO:
TEMOAC
JURISDICCIÓN SANITARIA
NUMERO III "CUAUTLA"**

LEYENDA:

-  HOSPITAL GENERAL
-  HOSPITAL COMUNITARIO
-  Hospital de la Mujer
-  Centros de Salud
-  Rios
-  Colindancia Estatal
-  Caminos
-  carreteras
-  TerraceriasMor_5mil
-  Autopista
-  Cuerpos de Agua
-  Red de Referencia
-  División Municipal
-  División Jurisdiccional





POBLACIÓN POR ÁREA DE INFLUENCIA 2023



CLUES:	MSSSA002146	NOMBRE CLUES:	POPOTLAN	
MUNICIPIO:	TEMOAC	LOCALIDAD SEDE:	POPOTLAN	
TIPOLOGIA:	RURAL DE 01 NÚCLEO BÁSICO	HOSPITAL DE REFERENCIA:	HC DE JONACATEPEC	
CLAVE LOCALIDAD	NOMBRE DE LA UNIDAD	COLONIA	POBLACIÓN TOTAL	POBLACIÓN SSM
0004	Popotlán (Barrio Santo Tomás)	-	1,064	907
0008	Los Cuatecomates	-	22	19
0009	El Encumbre (El Corralito)	-	-	-
TOTAL POBLACIÓN			1,086	926



MORBILIDAD



Principales causas de Morbilidad en 2022				
Centro de Salud			Popotlán	
CLUES			MSSSA002146	
No.	Diagnóstico	Casos	Porcentaje	Tasa
1	INFECCIONES RESPIRATORIAS AGUDAS J00-J06, J20, J21 EXCEPTO J02.0 Y J03.0	182	46.5%	176.0
2	INFECCIÓN DE VÍAS URINARIAS N30, N34, N39.0	67	17.1%	64.8
3	VULVOVAGINITIS N76	44	11.3%	42.6
4	INFECCIONES INTESTINALES POR OTROS ORGANISMOS Y LAS MAL DEFINIDAS A04, A08-A09 EXCEPTO A08.0	26	6.6%	25.1
5	INTOXICACIÓN POR PICADURA DE ALACRÁN T63.2, X22	22	5.6%	21.3
6	ÚLCERAS, GASTRITIS Y DUODENITIS K25-K29	20	5.1%	19.3
7	DENGUE NO GRAVE A97.0 y A97.9	11	2.8%	10.6
8	OTITIS MEDIA AGUDA H65.0-H65.1	6	1.5%	5.8
9	HIPERTENSIÓN ARTERIAL I10-I15	3	0.8%	2.9
10	VIOLENCIA INTRAFAMILIAR Y07.0-Y07.2	3	0.8%	2.9
	Otros diagnósticos	7	1.8%	6.8
	Total	391	100.0%	378.1

Fuente: Sistema Único de Información para la Vigilancia Epidemiológica (SUIVE), 2022. Consultado: Julio de 2022 Estudio de Regionalización Operativa 2022.

Nota: La tasa se calculó dividiendo el número de casos entre la población correspondiente a SSM 2022 por 1,000 habitantes.



INDICADOR	C.S. POPOTLÁN (CLUES: MSSSA002146)				
	REPORTE SIS				
	2018	2019	2020	2021	2022
Total de Embarazadas 1era vez	1	19	3	0	20
Total de Embarazadas Adolescentes 1era vez.	0	0	0	0	5
Total de Pacientes Contrareferidos	0	0	8	0	0
Total de Pacientes de usuarios activos de MPF	62	57	46	728	734
Total de Pacientes Referidos	3	4	8	0	34
Total DM en control	6	3	1	9	3
Total DM en tratamiento	18	11	5	16	9
Total HTA en control	15	13	7	16	4
Total HTA en tratamiento	18	16	9	21	11

Fuente: Cubos Dinámicos. DGIS, Subsistema de Servicios Otorgados 2018-2022.



INFRAESTRUCTURA, RECURSO HUMANO Y PRODUCTIVIDAD



NOMBRE: POPOTLÁN

CLUES: MSSSA002146

JURISDICCIÓN: CUAUTLA

CONCEPTO	2022 *
INFRAESTRUCTURA	
CONSULTORIOS	1
GENERALES	1
ESTOMATOLOGÍA	0
OTROS	0
RECURSO HUMANO	
MÉDICOS EN CONTACTO	1
GENERALES	1
ODONTÓLOGOS	0
MÉDICOS PASANTES	0
P.DE MEDICINA	0
P. DE ODONTOLOGÍA	0

CONCEPTO	2022 *
PERSONAL DE ENFERMERÍA	1
ENFERMERAS EN CONTACTO	1
ENFERMERAS OTRAS ACTIVIDADES	0
CONSULTA OTORGADA	
CONSULTA EXTERNA	925
CONSULTA GENERAL	925
CONSULTA ODONTOLÓGICA	0
INDICADORES DE PRODUCTIVIDAD 1/	
CONSULTA GENERAL POR MÉDICO GENERAL 2/	3.7
CONSULTA ODONTOLÓGICA 3/	0.0

La información corresponde al cierre anual de 2022.

1/ Se consideran 252 días hábiles.

2/ Incluye consulta general y médicos generales.

3/ Incluye consulta odontológica y odontólogos.

Fuente: Cubos dinámicos de información DGIS, 2022. Sub

sistema de Prestación de Servicios 2022*, Subsistema de Información de Equipamiento, Recursos Humanos e Infraestructura para la Atención a la Salud (SINERHIAS) 2022*



SERVICIOS
DE SALUD

PLANO ARQUITECTÓNICO



MORELOS
ANITIMÓN DEL HOMBRE
Gobierno del Estado
2018-2024

