

INFORME DE RIESGOS ESTATALES

Fecha:08/04/2025

Semana N°15

Coordinación de Vigilancia Epidemiológica

Monitoreo de Medios

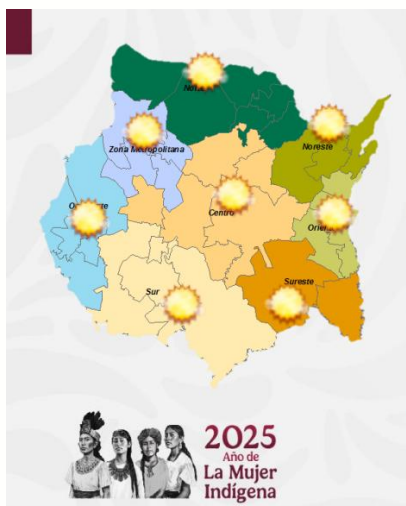
Reporte de eventos:

Amenaza	Tema	Medio	Resumen	Liga	Prioridad	Verificación
Sanitario	Pide SS cuidar a las mascotas para prevenir pulgas y garrapatas	RTV Noticias Morelos	La Secretaría de Salud hizo un llamado a la población para fomentar la tenencia responsable de mascotas, a fin de prevenir la infestación de pulgas y garrapatas, parásitos que pueden transmitir enfermedades tanto a los animales como a las personas.	https://rtvnoticiasmorelos.mx/pide-secretaria-de-salud-cuidar-a-las-mascotas-para-prevenir-pulgas-garrapatas-y-enfermedades-en-temporada-de-calor/	Bajo	Ratificado
Sanitario	Avanza la salud en Morelos	Irradia Noticias Morelos	Durante su visita al municipio de Zacatepec, Ocampo Ocampo dio inicio a la campaña de descacharrización en las 8 colonias del municipio, una acción fundamental para prevenir la proliferación del mosquito transmisor del dengue. En la semana epidemiológica 13, el Secretario de Salud informó que se han registrado 45 casos de dengue, destacando que los municipios más afectados han sido Axochiapan, Puente de Ixtla, Jojutla y Jantetelco. En este sentido, subrayó la importancia de la colaboración entre el gobierno local y la población para eliminar los criaderos de mosquitos y reducir el riesgo de contagio.	https://rtvnoticiasmorelos.mx/avance-en-la-distribucion-de-medicamentos-y-campana-de-prevencion-del-dengue-en-morelos/	Bajo	Ratificado
Físico-químico	Mucho humo en Cuernavaca	Diario de Morelos	La Secretaría de Desarrollo Sustentable de Morelos ha emitido un comunicado urgente dirigido a la ciudadanía ante la situación ambiental que afecta a la Zona Metropolitana de Cuernavaca. Según el reporte oficial, un incendio forestal activo en la región de Mexicana, ubicada en el Estado de México, ha generado una densa columna de humo	https://www.diariode-morelos.com/noticias/por-qu-hay-mucho-humo-en-cuernavaca-puedes-protégerte	Bajo	Ratificado

Fuente: Vigilancia Epidemiológica Basada en Eventos (VEBE) mediante el monitoreo de cualquier medio de comunicación locales y nacionales.

Pronóstico Meteorológicos y Temperaturas

Cielo mayormente despejado en gran parte del día, con ambiente matutino y nocturno fresco, en el día se espera incremento de las temperaturas máximas oscilando de cálidas a calurosas. Bajo potencial para la presencia de precipitaciones. Se mantienen rachas de 20 a 25 km/h con dirección dominante del noreste.



Municipio	Tem. Máx (°C)	Tem. Min (°C)	Precipitación (mm)	Municipio	Tem. Máx (°C)	Tem. Min (°C)	Precipitación (mm)
Amacuzac	38	15	Sin lluvia	Puente de Ixtla	37	17	Sin lluvia
Atlahucan	31	13	Sin lluvia	Temixco	34	16	Sin lluvia
Axochiapan	38	17	Sin lluvia	Tepalcingo	36	17	Sin lluvia
Ayala	35	17	Sin lluvia	Tepoztlán	34	14	Sin lluvia
Coatetelco	35	18	Sin lluvia	Tetecala	37	17	Sin lluvia
Coatlán del Río	34	16	Sin lluvia	Tetela del Volcán	28	14	Sin lluvia
Cuautla	34	16	Sin lluvia	Tlalneantla	22	7	Sin lluvia
Cuernavaca	33	16	Sin lluvia	Tlaltizapán	36	17	Sin lluvia
Emiliano Zapata	34	16	Sin lluvia	Tlaquiltenango	39	18	Sin lluvia
Hueyapan	25	8	Sin lluvia	Tlayacapan	30	16	Sin lluvia
Huitzilac	23	6	Sin lluvia	Totolapan	29	17	Sin lluvia
Jantetelco	32	15	Sin lluvia	Xochitepec	31	16	Sin lluvia
Jlutepec	33	16	Sin lluvia	Xoxocotla	34	17	Sin lluvia
Jojutla	38	18	Sin lluvia	Yautepec	33	17	Sin lluvia
Jonacatepec	34	18	Sin lluvia	Yecapixtla	33	16	Sin lluvia
Mazatepec	38	18	Sin lluvia	Zacatepec	37	17	Sin lluvia
Miacatlán	38	18	Sin lluvia	Zacualpan	31	14	Sin lluvia
Ocuituco	28	14	Sin lluvia				

Fuente: Servicio Meteorológico Nacional de México, CONAGUA. <https://x.com/ConaguaOCB> y <https://proteccioncivil.morelos.gob.mx/>

INFORME DE RIESGOS ESTATALES

Fecha: 08/04/2025

Semana N°15

Coordinación de Vigilancia Epidemiológica

Actividad Geológica

Semáforo de Alerta Volcánica

AMARILLO
Fase 2
Actividad:
• Emisión de vapor de agua y gases

Últimas 24 horas

28 Exhalaciones
11 Minutos de temblor

Actividad del volcán POPOCATÉPETL
7 de abril de 2025, 10:00 horas

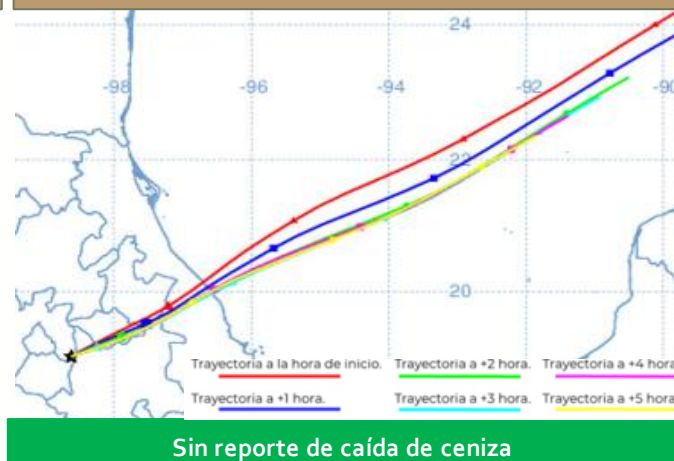


Imagen destacada de las últimas 24 horas

CON LA PARTICIPACIÓN DEL INSTITUTO DE GEOFISICA DE LA UNAM

SEGURIDAD CNPC CENAPRED

Pronóstico de caída de ceniza



Fuente: Servicio Sismológico Nacional, UNAM. / Centro nacional de Prevención de Desastres (CENAPRED)-SEGOB, SENEAM-SCT y NOAA

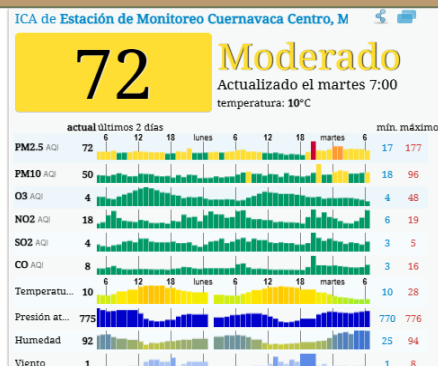
Sismos

En las últimas 24 horas **No se registró sismo superior a 5.0 grados de magnitud** que por su cercanía pudiese afectar al Estado de Morelos.

Fuente: Servicio Sismológico Nacional: <https://x.com/S+ismologicoMX>

Calidad del aire

Acerca de los niveles de calidad del aire



No se anticipan impactos a la salud cuando la calidad del aire se encuentra en este intervalo.

Las personas extraordinariamente sensitivas deben considerar limitación de los esfuerzos físicos excesivos y prolongados al aire libre

Los niños y adultos activos, y personas con enfermedades respiratorias tales como el asma, deben evitar los esfuerzos físicos excesivos y prolongados al aire libre.

Fuente: Sistema Nacional de Información de la Calidad del Aire <https://sinaica.inecc.gob.mx/index.php> y Contaminación del aire del mundo: Índice de calidad del aire en tiempo real <https://waqi.info/es/>

INFORME DE RIESGOS ESTATALES

Fecha:08/04/2025

Semana N°15

Coordinación de Vigilancia Epidemiológica

Monitoreo Epidemiológico

Jurisdicción Sanitaria II

Red Positiva:

ESAVI no Grave: Masculino de 1 año, municipio de Guerrero por vacuna SRP, notificado por C.S Tequesquitengo.

Fuente: Vigilancia Epidemiológica Basada en Indicadores (VEBI) de información en salud, responsables estatales de programas y Jurisdicciones Sanitarias.

Reporte de afectaciones

Sin afectaciones

Hasta la elaboración de este informe, no se cuenta con alguna notificación que requiera la participación de Salud, se continua pendiente del monitoreo.

Fuente: Notificación de Emergencias en Municipios, UEyD y Jurisdicciones Sanitarias

Corte de información: 6:00 am