

INFORME DE RIESGOS ESTATALES

Fecha: 07/08/2025

Semana N°32

Coordinación de Vigilancia Epidemiológica

Monitoreo de Medios

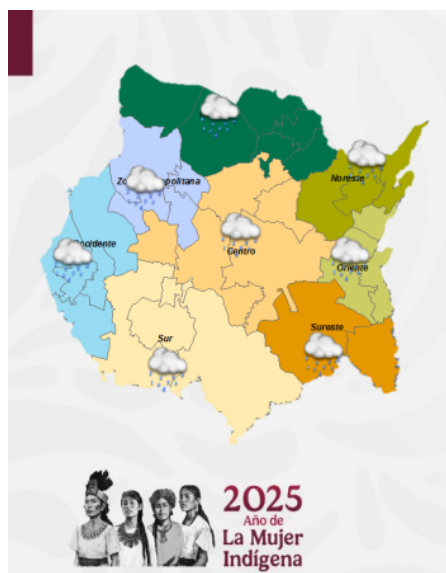
Reporte de eventos:

Amenaza	Tema	Medio	Resumen	Liga	Prioridad	Verificación
Sanitario / Socio Organizativo	Hacen llamado a motociclistas a conducir con responsabilidad	Zona Centro Noticias	La Secretaría de Salud, a través de SSM, hace un llamado a las y los motociclistas a tomar conciencia sobre la importancia de conducir con responsabilidad, priorizando su integridad y la de los demás, con medidas preventivas que reduzcan el riesgo de accidentes viales.	https://x.com/zonacnoticias/status/1953225594759725158?s=48&t=22XtWiz1Y4q6avBp2Y7PhA	Bajo	Ratificado
Sanitario	Aumenta el consumo del cristal en Morelos	24 Morelos	Una de las causas principales es el alto consumo del alcohol y tenemos mucho consumo de cristal", explicó el secretario de Desarrollo, Seguridad y Protección Ciudadana.	https://www.24morelos.com/aumenta-el-consumo-del-cristal-en-morelos/	Bajo	Ratificado
Sanitario	Sobrepeso y obesidad infantil son una responsabilidad de todos	La Jornada Morelos	El sobrepeso y obesidad son padecimientos que se asocian con procesos inflamatorios crónicos, por lo que deben clasificarse como enfermedades, ya que hace algunos años se les consideraba equivocadamente como estado de "bienestar y salud"	https://www.lajornadamor.mx/opinion/salud-para-todos-93/	Bajo	Ratificado

Fuente: Vigilancia Epidemiológica Basada en Eventos (VBE) mediante el monitoreo de cualquier medio de comunicación locales y nacionales.

Pronóstico Meteorológicos y Temperaturas

En el transcurso de la mañana se esperan condiciones de cielo medio despejado lo que permitirá incremento de las temperaturas máximas oscilando de cálidas a calurosas, temperaturas matutinas y nocturnas frescas. En la tarde se espera el incremento de nubosidad asociado al aporte de humedad del océano Pacífico, esperando condiciones para chubascos (5.1 a 25 mm) en el transcurso de la tarde a la noche acompañadas de tormenta eléctrica. Viento máximo oscilando de 10 a 15 km/h con dirección dominante del noreste.



Municipio	Tem. Máx (°C)	Tem. Min (°C)	Precipitación (mm)	Municipio	Tem. Máx (°C)	Tem. Min (°C)	Precipitación (mm)
Amacuzac	30	17	5.1 a 25	Puente de Ixtla	32	17	5.1 a 25
Atlatlahucan	27	12	5.1 a 25	Temixco	28	16	5.1 a 25
Axochiapan	33	20	5.1 a 25	Tepalcingo	32	17	5.1 a 25
Ayala	31	19	5.1 a 25	Tepoztlán	26	14	5.1 a 25
Coatetelco	29	19	5.1 a 25	Tetecala	30	18	5.1 a 25
Coatlán del Río	30	19	5.1 a 25	Tetela del Volcán	23	12	5.1 a 25
Cuautla	26	15	5.1 a 25	Tlalnepantla	18	7	5.1 a 25
Cuernavaca	25	14	5.1 a 25	Tlaltizapán	32	18	5.1 a 25
Emiliano Zapata	30	16	5.1 a 25	Tlaquilenango	31	19	5.1 a 25
Hueyapan	23	10	5.1 a 25	Tlayacapan	23	14	5.1 a 25
Huitzilac	18	8	5.1 a 25	Totolapan	22	15	5.1 a 25
Jantetelco	29	16	5.1 a 25	Xochitepec	31	16	5.1 a 25
Jiutepec	27	16	5.1 a 25	Xoxocotla	31	18	5.1 a 25
Jojutla	31	19	5.1 a 25	Yautepec	28	17	5.1 a 25
Jonacatepec	30	15	5.1 a 25	Yecapixtla	24	15	5.1 a 25
Mazatepec	31	18	5.1 a 25	Zacatepec	31	18	5.1 a 25
Miacatlán	32	19	5.1 a 25	Zacualpan	23	16	5.1 a 25
Ocuilteco	25	14	5.1 a 25				

Fuente: Servicio Meteorológico Nacional de México, CONAGUA. <https://x.com/ConaguaOCB> y <https://proteccioncivil.morelos.gob.mx/>

INFORME DE RIESGOS ESTATALES

Fecha: 07/08/2025

Semana N°32

Coordinación de Vigilancia Epidemiológica

Actividad Geológica

Semáforo de *Alerta Volcánica*

AMARILLO

Fase 2

Actividad:

- Emisión de vapor de agua y gases

Últimas 24 horas

38 Exhalaciones

1030 Minutos de tremor

Actividad del volcán

POPOCATÉPETL

6 de agosto de 2025, 10:00 horas



Imagen destacada de las últimas 24 horas.

CON LA PARTICIPACIÓN DEL INSTITUTO DE GEOFÍSICA DE LA UNAM



Pronóstico de caída de ceniza



Sin reporte de caída de ceniza

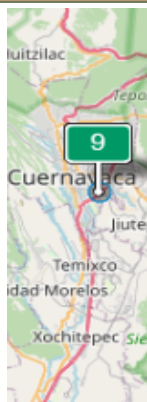
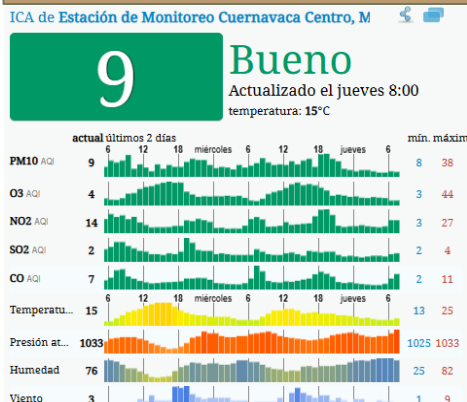
Fuente: Servicio Sismológico Nacional, UNAM. / Centro nacional de Prevención de Desastres (CENAPRED)-SEGOB, SENEAM-SCT y NOAA

Sismos

En las últimas 24 horas **No se registró sismo superior a 5.0 grados de magnitud** que por su cercanía pudiese afectar al Estado de Morelos.

Fuente: Servicio Sismológico Nacional: <https://x.com/S+ismologicoMX>

Calidad del aire



Acerca de los niveles de calidad del aire

No se anticipan impactos a la salud cuando la calidad del aire se encuentra en este intervalo.

Las personas extraordinariamente sensitivas deben considerar limitación de los esfuerzos físicos excesivos y prolongados al aire libre

Los niños y adultos activos, y personas con enfermedades respiratorias tales como el asma, deben evitar los esfuerzos físicos excesivos y prolongados al aire libre.

Fuente: Sistema Nacional de Información de la Calidad del Aire <https://sinaica.inecc.gob.mx/index.php> y Contaminación del aire del mundo: Índice de calidad del aire en tiempo real <https://waqi.info/es/>

INFORME DE RIESGOS ESTATALES

Fecha:07/08/2025

Semana N°32

Coordinación de Vigilancia Epidemiológica

Monitoreo Epidemiológico

Red Negativa: Hasta la elaboración de este reporte, no se cuenta con ninguna notificación inmediata de cualquier enfermedad sujeta a vigilancia epidemiológica en las 3 Jurisdicciones Sanitarias.

Fuente: Vigilancia Epidemiológica Basada en Indicadores (VBI) de información en salud, responsables estatales de programas y Jurisdicciones Sanitarias.

Reporte de afectaciones

Sin afectaciones

Hasta la elaboración de este informe, no se cuenta con alguna notificación que requiera la participación de Salud, se continuó pendiente del monitoreo.

Fuente: Notificación de Emergencias en Municipios, UEyD y Jurisdicciones Sanitarias

Corte de información: 6:00 am