

INFORME DE RIESGOS ESTATALES

Fecha: 07/01/2025

Semana N°.02

Coordinación de Vigilancia Epidemiológica

Monitoreo de Medios

Reporte de eventos:

Amenaza	Tema	Medio	Resumen	Liga	Prioridad	Verificación
Sanitario	SSM se sumará a la estrategia para combatir obesidad	Diario de Morelos	Mario Ocampo Ocampo, secretario de Salud, informó que la Secretaría de Salud se sumará a la estrategia para combatir la obesidad y sobrepeso desde las escuelas.	https://x.com/diariodemorelos/status/187635035325315497?s=46&t=22XtW121Y4q6avBp2Y7PhA	Bajo	Ratificado

Fuente: Vigilancia Epidemiológica Basada en Eventos (VEBE) mediante el monitoreo de cualquier medio de comunicación locales y nacionales.

Pronóstico Meteorológicos y Temperaturas

Condiciones de cielo medio nublado con ambiente diurno de templado a cálido, temperaturas matutinas y nocturnas de frías a muy frescas. Sin condiciones para la presencia de precipitaciones. Viento con dirección dominante del norte oscilando de 10 a 15 km/h.



Municipio	Tem. Máx (°C)	Tem. Mín (°C)	Precipitación (mm)	Municipio	Tem. Máx (°C)	Tem. Mín (°C)	Precipitación (mm)
Amacuzac	33	10	Sin lluvia	Puente de Ixtla	32	9	Sin lluvia
Atlahuacan	27	9	Sin lluvia	Temixco	32	11	Sin lluvia
Axochiapan	34	12	Sin lluvia	Tepalcingo	31	10	Sin lluvia
Ayala	28	11	Sin lluvia	Tepoztlán	28	7	Sin lluvia
Coatetelco	32	12	Sin lluvia	Tetecala	34	10	Sin lluvia
Coatlán del Río	31	11	Sin lluvia	Tetela del Volcán	25	10	Sin lluvia
Cuautla	28	11	Sin lluvia	Tlanepantla	19	3	Sin lluvia
Cuernavaca	27	11	Sin lluvia	Tlaltzapan	34	9	Sin lluvia
Emiliano Zapata	33	11	Sin lluvia	Tlaquiltenango	34	9	Sin lluvia
Hueyapan	23	3	Sin lluvia	Tlayacapan	25	11	Sin lluvia
Huitzilac	19	2	Sin lluvia	Totolapan	26	10	Sin lluvia
Jantetelco	27	10	Sin lluvia	Xochitepec	27	11	Sin lluvia
Jlutepec	28	11	Sin lluvia	Xoxocotla	33	9	Sin lluvia
Jojutla	34	10	Sin lluvia	Yau-tepec	25	10	Sin lluvia
Jonacatepec	29	12	Sin lluvia	Yecapixtla	28	11	Sin lluvia
Mazatepec	34	8	Sin lluvia	Zacatepec	33	9	Sin lluvia
Miacatlán	28	13	Sin lluvia	Zacualpan	26	8	Sin lluvia
Ocuiltepec	26	10	Sin lluvia				

Fuente: Servicio Meteorológico Nacional de México, CONAGUA. <https://x.com/ConaguaOCB> y <https://proteccioncivil.morelos.gob.mx/>

Actividad Geológica

Semáforo de Alerta Volcánica


AMARILLO
Fase 2

Actividad:
• Emisión de vapor de agua y gases

Últimas 24 horas

71 Exhalaciones
141 Minutos de tembor

CON LA PARTICIPACIÓN DEL INSTITUTO DE GEOFISICA DE LA UNAM


Actividad del volcán POPOCATÉPETL

6 de enero de 2025, 10:00 horas


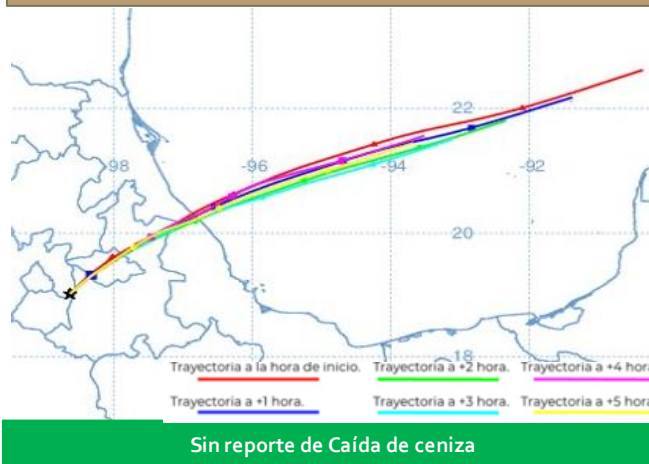


Imagen historizada de las últimas 24 horas

Pronóstico de caída de ceniza



Fuente: Servicio Sismológico Nacional, UNAM. / Centro nacional de Prevención de Desastres (CENAPRED)-SEGOB, SENEAM-SCT y NOAA.

INFORME DE RIESGOS ESTATALES

Fecha: 07/01/2025

Semana N°.02

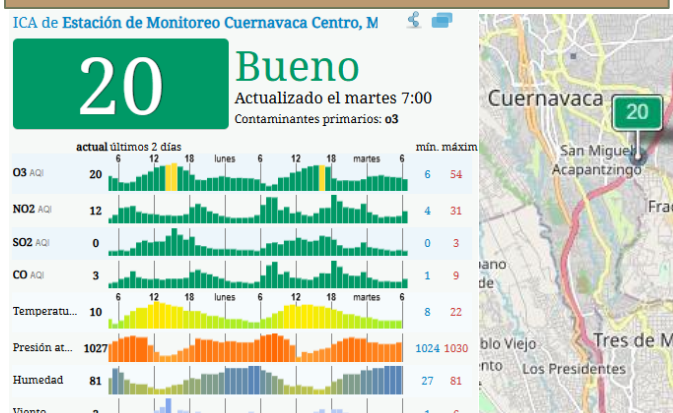
Coordinación de Vigilancia Epidemiológica

Sismos

En las últimas 24 horas **No se registró sismo superior a 5.0 grados de magnitud** que por su cercanía pudiese afectar al Estado de Morelos.

Fuente: Servicio Sismológico Nacional: <https://x.com/S+ismologicoMX>

Calidad del aire



Acerca de los niveles de calidad del aire

No se anticipan impactos a la salud cuando la calidad del aire se encuentra en este intervalo.

Las personas extraordinariamente sensitivas deben considerar limitación de los esfuerzos físicos excesivos y prolongados al aire libre

Los niños y adultos activos, y personas con enfermedades respiratorias tales como el asma, deben evitar los esfuerzos físicos excesivos y prolongados al aire libre.

Fuente: Sistema Nacional de Información de la Calidad del Aire <https://sinaica.inecc.gob.mx/index.php> y Contaminación del aire del mundo: Índice de calidad del aire en tiempo real <https://waqi.info/es/>

Monitoreo Epidemiológico

Jurisdicción Sanitaria I

Red Positiva:

Probable Tos ferina: Femenino 2 meses de edad, municipio de Miacatlán. Notificación por IMSS de Zacatepec.

Fuente: Vigilancia Epidemiológica Basada en Indicadores (VEBI) de información en salud, responsables estatales de programas y Jurisdicciones Sanitarias.

Reporte de afectaciones

Sin afectaciones

Hasta la elaboración de este informe, no se cuenta con alguna notificación que requiera la participación de Salud, se continúa pendiente del monitoreo.

Fuente: Notificación de Emergencias en Municipios, UEyD y Jurisdicciones Sanitarias

Corte de información: 6:00 am