

INFORME DE RIESGOS ESTATALES

Fecha: 12/01/2025

Semana N°. 03

Coordinación de Vigilancia Epidemiológica

Monitoreo de Medios

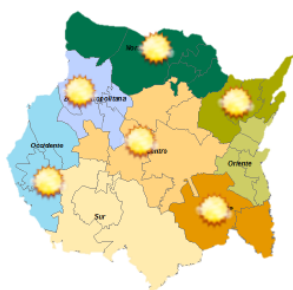
Reporte de eventos:

Amenaza	Tema	Medio	Resumen	Liga	Prioridad	Verificación
Sanitario	Llama Servicios de Salud a acudir a los módulos de vacunación	Punto por PuntoTV	Los Servicios de Salud de Morelos registran un 69.30% de avance en la vacunación de influenza, 417 mil 649 dosis aplicadas, sin embargo, tienen un rezago en menores de edad por lo que llaman a acudir a los módulos de vacunación. Comentó Laura Nava, vocera de SSM.	https://x.com/puntoporpuntotv/status/1877750398624362695?s=46&t=22XtWi21Y4q6avBp2Y7PhA	Bajo	Ratificado
Sanitario	Día Mundial de la lucha contra la depresión	Diario de Morelos	Hoy, en el Día Mundial de la Lucha Contra la Depresión, queremos recordar que la depresión es una lucha que muchos enfrentan en silencio. Todos merecemos apoyo, comprensión y esperanza.	https://x.com/diariodemorelos/status/1878797432743723378?s=48&t=22XtWi21Y4q6avBp2Y7PhA	Bajo	Ratificado
Sanitario	Caries puede provocar abscesos dentales	Diario de Morelos	IMSS Morelos hace un llamado para mantener una higiene dental adecuada y evitar abscesos causados por caries.	https://www.diariodemorelos.com/noticias/caries-puede-provocar-abscesos-dentales-imss-morelos	Bajo	Ratificado

Fuente: Vigilancia Epidemiológica Basada en Eventos (VEBE) mediante el monitoreo de cualquier medio de comunicación locales y nacionales.

Pronóstico Meteorológicos y Temperaturas

Ligera recuperación de las condiciones meteorológicas esperando cielo medio despejado esperando el incremento de las temperaturas máximas oscilando en el rango de templadas, temperaturas matutinas y nocturnas de frías a muy frescas. Tiempo seco con baja probabilidad de lluvias. Viento con dirección del norte oscilando de 5 a 10 km/h..



Municipio	Tem. Máx (°C)	Tem. Min (°C)	Precipitación (mm)	Municipio	Tem. Máx (°C)	Tem. Min (°C)	Precipitación (mm)
Amacuzac	30	10	Sin lluvia	Puente de Ixtla	29	10	Sin lluvia
Atlahuacan	22	10	Sin lluvia	Temixco	27	12	Sin lluvia
Axochiapan	31	13	Sin lluvia	Tepalcingo	24	12	Sin lluvia
Ayala	25	11	Sin lluvia	Tapotlán	23	8	Sin lluvia
Coatepec	26	12	Sin lluvia	Talcala	28	8	Sin lluvia
Coatlán del Río	25	12	Sin lluvia	Tetela del Volcán	19	9	Sin lluvia
Cuautla	25	10	Sin lluvia	Tlalnepantla	15	4	Sin lluvia
Cuernavaca	23	8	Sin lluvia	Tlaltzapan	28	11	Sin lluvia
Emiliano Zapala	27	12	Sin lluvia	Tlaquiltanango	30	12	Sin lluvia
Hueyapan	22	6	Sin lluvia	Tlayacapan	23	7	Sin lluvia
Huitzilac	15	3	Sin lluvia	Totolapan	24	8	Sin lluvia
Jantetelco	20	11	Sin lluvia	Xochitepec	27	12	Sin lluvia
Jiutepec	25	10	Sin lluvia	Xoxocotla	30	11	Sin lluvia
Jojutla	29	12	Sin lluvia	Yautepec	25	9	Sin lluvia
Jonacatepec	22	13	Sin lluvia	Yecapixtla	23	9	Sin lluvia
Mazatepec	28	11	Sin lluvia	Zacatepec	30	11	Sin lluvia
Miacatlán	27	13	Sin lluvia	Zacualpan	21	9	Sin lluvia
Ocuilteco	18	11	Sin lluvia				

Fuente: Servicio Meteorológico Nacional de México, CONAGUA. <https://x.com/ConaguaOCB> y <https://proteccioncivil.morelos.gob.mx/>

Actividad Geológica

Semáforo de Alerta Volcánica

AMARILLO

Fase 2

Actividad:

- Emisión de vapor de agua y gases

Últimas 24 horas

15 Exhalaciones
13 Minutos de temblor

Actividad del volcán POPOCATÉPETL

11 de enero de 2025, 10:00 horas

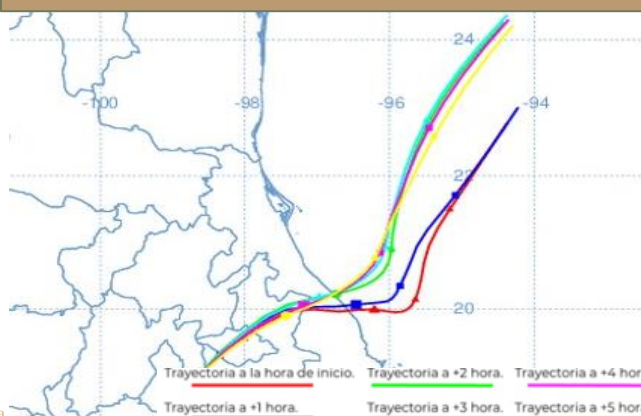


Imagen distorsionada de las últimas 24 horas

CON LA PARTICIPACIÓN DEL INSTITUTO DE GEOFÍSICA DE LA UNAM



Pronóstico de caída de ceniza



Sin reporte de Caída de ceniza

Fuente: Servicio Sismológico Nacional, UNAM, / Centro Nacional de Prevención de Desastres (CENAPRED)-SEGOB, SENEAM-SCT y NOAA.

INFORME DE RIESGOS ESTATALES

Fecha: 12/01/2025

Semana N°.03

Coordinación de Vigilancia Epidemiológica

Sismos

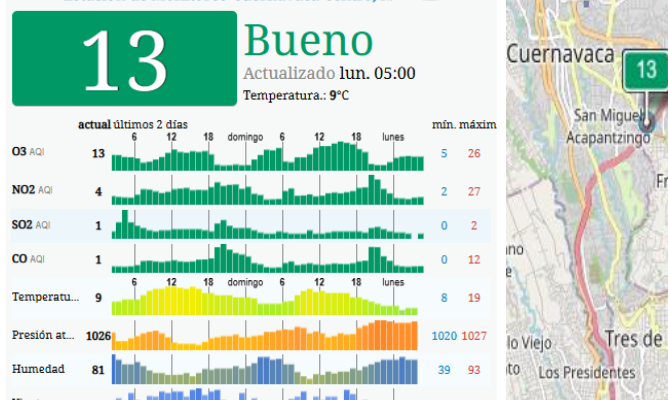
En las últimas 24 horas **No se registró sismo superior a 5.0 grados de magnitud** que por su cercanía pudiese afectar al Estado de Morelos.

Fuente: Servicio Sismológico Nacional: <https://x.com/S+ismologicoMX>

Calidad del aire

Acerca de los niveles de calidad del aire

ICA de Estación de Monitoreo Cuernavaca Centro, M



No se anticipan impactos a la salud cuando la calidad del aire se encuentra en este intervalo.

Las personas extraordinariamente sensitivas deben considerar limitación de los esfuerzos físicos excesivos y prolongados al aire libre

Los niños y adultos activos, y personas con enfermedades respiratorias tales como el asma, deben evitar los esfuerzos físicos excesivos y prolongados al aire libre.

Fuente: Sistema Nacional de Información de la Calidad del Aire <https://sinaica.inecc.gob.mx/index.php> y Contaminación del aire del mundo: Índice de calidad del aire en tiempo real <https://waqi.info/es/>

Monitoreo Epidemiológico

Red Negativa: Hasta la elaboración de este reporte, no se cuenta con ninguna notificación inmediata de cualquier enfermedad sujeta a vigilancia epidemiológica en las 3 Jurisdicciones Sanitarias.

Fuente: Vigilancia Epidemiológica Basada en Indicadores (VEBI) de información en salud, responsables estatales de programas y Jurisdicciones Sanitarias.

Reporte de afectaciones

Sin afectaciones

Hasta la elaboración de este informe, no se cuenta con alguna notificación que requiera la participación de Salud, se continúa pendiente del monitoreo.

Fuente: Notificación de Emergencias en Municipios, UEyD y Jurisdicciones Sanitarias

Corte de información: 6:00 am