

**INFORME DE RIESGOS ESTATALES**

Fecha: 23/01/2025

Semana N°.04

Coordinación de Vigilancia Epidemiológica

**Monitoreo de Medios**

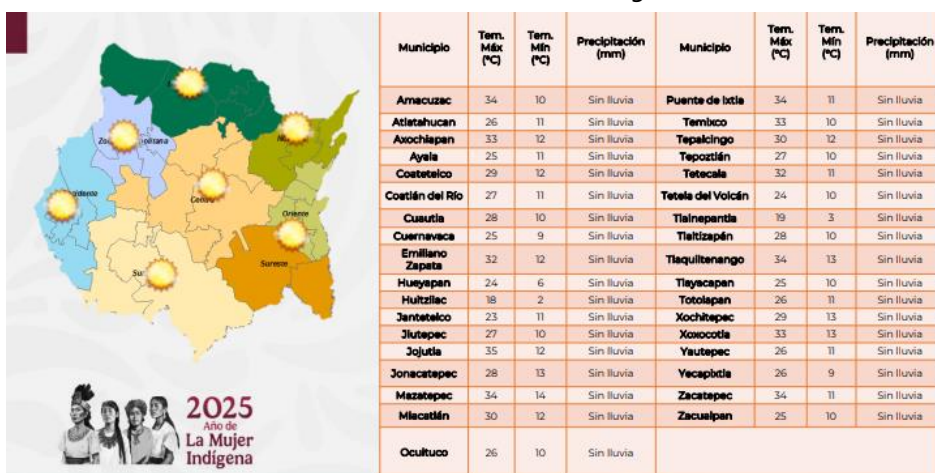
**Reporte de eventos:**

Amenaza	Tema	Medio	Resumen	Liga	Prioridad	Verificación
Sanitario	Aumenta sobrepeso y obesidad en niños de Cuautla	Cuautla Hoy	Una reciente evaluación de estudios antropométricos reveló que ha aumentado el índice de sobrepeso y obesidad en estudiantes de nivel primaria del municipio de Cuautla.	<a href="https://cuautlahoy.com/actualidad/sobrepeso-y-obesidad-en-ninos-de-cuautla/">https://cuautlahoy.com/actualidad/sobrepeso-y-obesidad-en-ninos-de-cuautla/</a>	Bajo	Ratificado

Fuente: Vigilancia Epidemiológica Basada en Eventos (VEBE) mediante el monitoreo de cualquier medio de comunicación locales y nacionales.

**Pronóstico Meteorológicos y Temperaturas**

Se mantienen condiciones de cielo despejado teniendo temperaturas máximas de templadas a cálidas, temperaturas matutinas y nocturnas de frías a muy frescas. Baja probabilidad para la presencia de precipitaciones. Viento con dirección del norte oscilando de 10 a 15 km/h.



Fuente: Servicio Meteorológico Nacional de México, CONAGUA. <https://x.com/ConaguaOCB> y <https://proteccioncivil.morelos.gob.mx/>

**Actividad Geológica**

**Semáforo de Alerta Volcánica**

**AMARILLO Fase 2**  
Actividad:  
• Emisión de vapor de agua y gases

Últimas 24 horas

18 Exhalaciones  
132 Minutos de tremor

CON LA PARTICIPACIÓN DEL INSTITUTO DE GEOFÍSICA DE LA UNAM

SEGURIDAD CNPC GENAPRED

**Pronóstico de caída de ceniza**



Fuente: Servicio Sismológico Nacional, UNAM. / Centro nacional de Prevención de Desastres (CENAPRED)-SEGOB, SENEAM-SCT y NOAA.

Calle Gómez Azcárate No. 205, Col. Lomas de la Selva C.P. 62270, Cuernavaca, Morelos.

## INFORME DE RIESGOS ESTATALES

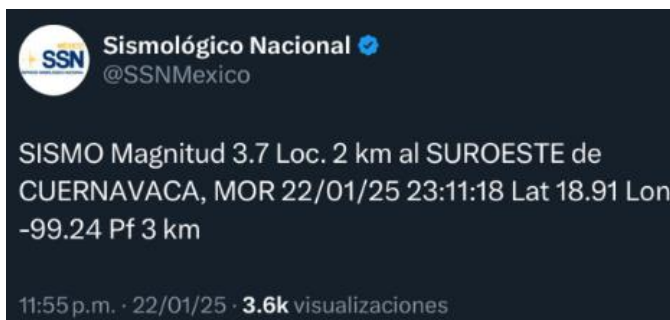
Fecha: 23/01/2025

Semana N°. 04

Coordinación de Vigilancia Epidemiológica

### Sismos

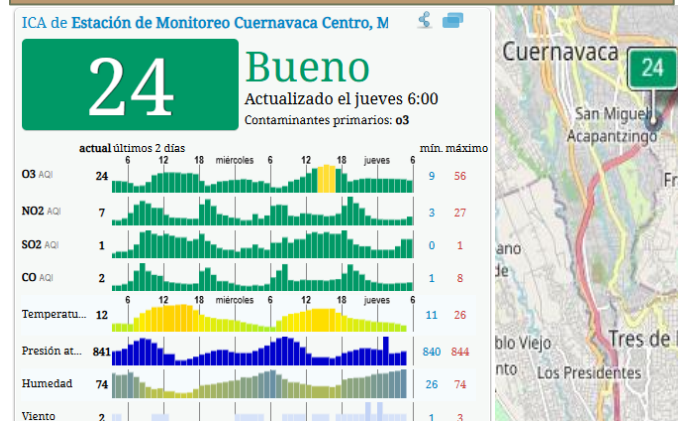
En las últimas 24 horas se registró sismo de Magnitud 3.7 **sin eventualidades para el Estado de Morelos por su magnitud.**



Fuente: Servicio Sismológico Nacional: <https://x.com/S+ismologicoMX>

### Calidad del aire

### Acerca de los niveles de calidad del aire



No se anticipan impactos a la salud cuando la calidad del aire se encuentra en este intervalo.

Las personas extraordinariamente sensitivas deben considerar limitación de los esfuerzos físicos excesivos y prolongados al aire libre

Los niños y adultos activos, y personas con enfermedades respiratorias tales como el asma, deben evitar los esfuerzos físicos excesivos y prolongados al aire libre.

Fuente: Sistema Nacional de Información de la Calidad del Aire <https://sinaica.inecc.gob.mx/index.php> y Contaminación del aire del mundo: Índice de calidad del aire en tiempo real <https://waqi.info/es/>

### Monitoreo Epidemiológico

### Jurisdicción Sanitaria II

#### Red Positiva:

**ESAVI:** femenino de 1 año municipio de Amacuzac

Fuente: Vigilancia Epidemiológica Basada en Indicadores (VEBI) de información en salud, responsables estatales de programas y Jurisdicciones Sanitarias.

### Reporte de afectaciones

#### Sin afectaciones

Hasta la elaboración de este informe, no se cuenta con alguna notificación que requiera la participación de Salud, se continúa pendiente del monitoreo.

Fuente: Notificación de Emergencias en Municipios, UEyD y Jurisdicciones Sanitarias

Corte de información: 6:00 am