

INFORME DE RIESGOS ESTATALES

Fecha: 11/02/2025

Semana N°. 07

Coordinación de Vigilancia Epidemiológica

Monitoreo de Medios

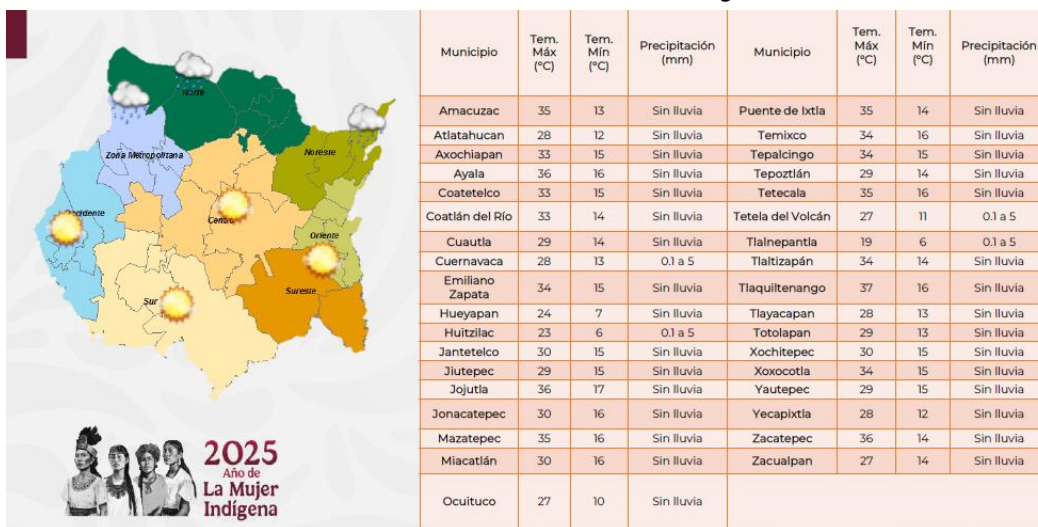
Reporte de eventos:

Amenaza	Tema	Medio	Resumen	Liga	Prioridad	Verificación
Sanitario	Atención gratuita a pacientes con epilepsia	Central de Noticias Mx	El Hospital General de Cuernavaca ofrece atención médica especializada a personas con epilepsia. En el nosocomio, se realizan estudios de tamizaje como electroencefalograma, tomografía de cráneo y resonancia magnética, además se otorgan medicamentos para su tratamiento.	https://x.com/centraldenotimx/status/1889021163382411307?s=48&t=22XtWi21Y4q6avBp2Y7PhA	Bajo	Ratificado

Fuente: Vigilancia Epidemiológica Basada en Eventos (VEBE) mediante el monitoreo de cualquier medio de comunicación locales y nacionales.

Pronóstico Meteorológicos y Temperaturas

Prevalecerá cielo despejado en gran parte del día teniendo incremento de las temperaturas máximas oscilando de cálidas a calurosas, temperaturas matutinas y nocturnas de frías a frescas. En la tarde se espera desarrollo de nubosidad con probabilidad de lluvias dispersas (0.1 a 5mm) principalmente al norte del estado y zona metropolitana de Cuernavaca. Viento con dirección dominante del norte oscilando de 10 a 15km/h.



Fuente: Servicio Meteorológico Nacional de México, CONAGUA. <https://x.com/ConaguaOCB> y <https://proteccioncivil.morelos.gob.mx/>

Actividad Geológica



Semáforo de Alerta Volcánica

AMARILLO Fase 2
Actividad:
• Emisión de vapor de agua y gases

Últimas 24 horas

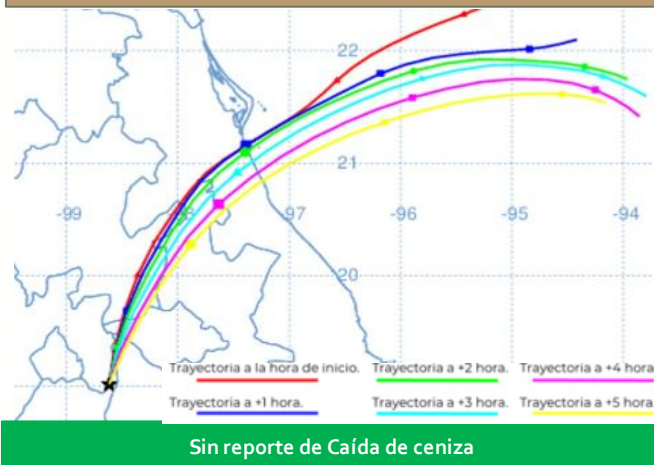
38 Exhalaciones
52 Minutos de tremor

Actividad del volcán POPOCATÉPETL
10 de febrero de 2025, 10:00 horas

CON LA PARTICIPACIÓN DEL INSTITUTO DE GEOFÍSICA DE LA UNAM

SEGURO, CNPC, CENAPRED

Pronóstico de caída de ceniza



Fuente: Servicio Sismológico Nacional, UNAM. / Centro nacional de Prevención de Desastres (CENAPRED)-SEGOB, SENEAM-SCT y NOAA.

Calle Gómez Azcárate No. 205, Col. Lomas de la Selva C.P. 62270, Cuernavaca, Morelos.

INFORME DE RIESGOS ESTATALES

Fecha: 11/02/2025

Semana N°. 07

Coordinación de Vigilancia Epidemiológica

Sismos

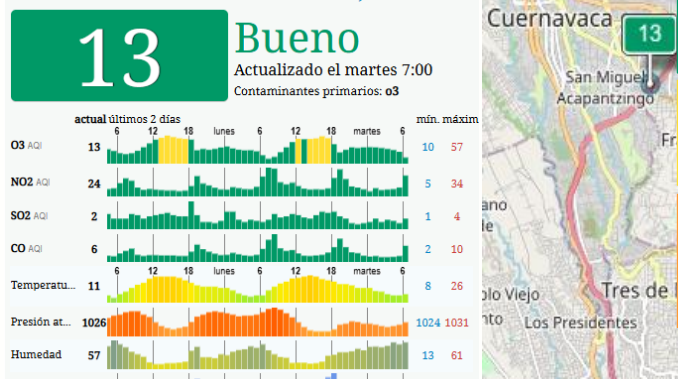
En las últimas 24 horas **No se registró sismo superior a 5.0 grados de magnitud** que por su cercanía pudiese afectar al Estado de Morelos.

Fuente: Servicio Sismológico Nacional: <https://x.com/S+ismologicoMX>

Calidad del aire

Acerca de los niveles de calidad del aire

ICA de Estación de Monitoreo Cuernavaca Centro, M



No se anticipan impactos a la salud cuando la calidad del aire se encuentra en este intervalo.

Las personas extraordinariamente sensitivas deben considerar limitación de los esfuerzos físicos excesivos y prolongados al aire libre

Los niños y adultos activos, y personas con enfermedades respiratorias tales como el asma, deben evitar los esfuerzos físicos excesivos y prolongados al aire libre.

Fuente: Sistema Nacional de Información de la Calidad del Aire <https://sinaica.inecc.gob.mx/index.php> y Contaminación del aire del mundo: Índice de calidad del aire en tiempo real <https://waqi.info/es/>

Monitoreo Epidemiológico

Red Negativa: Hasta la elaboración de este reporte, no se cuenta con ninguna notificación inmediata de cualquier enfermedad sujeta a vigilancia epidemiológica en las 3 Jurisdicciones Sanitarias

Fuente: Vigilancia Epidemiológica Basada en Indicadores (VEBI) de información en salud, responsables estatales de programas y Jurisdicciones Sanitarias.

Reporte de afectaciones

Sin afectaciones

Hasta la elaboración de este informe, no se cuenta con alguna notificación que requiera la participación de Salud, se continúa pendiente del monitoreo.

Fuente: Notificación de Emergencias en Municipios, UEyD y Jurisdicciones Sanitarias

Corte de información: 6:00 am