

**INFORME DE RIESGOS ESTATALES**

Fecha: 22/02/2025

Semana N°o8

Coordinación de Vigilancia Epidemiológica

**Monitoreo de Medios**

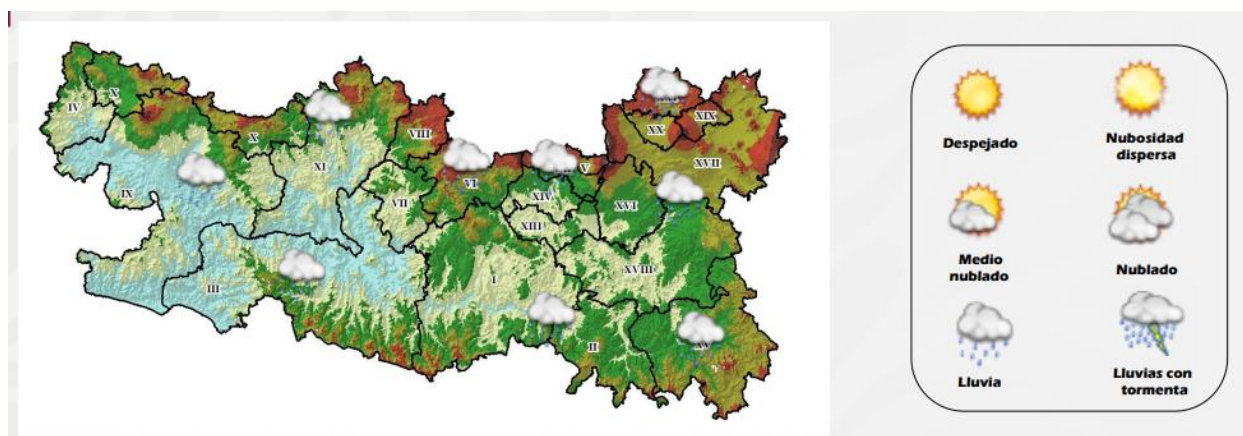
**Reporte de eventos:**

Amenaza	Tema	Medio	Resumen	Liga	Prioridad	Verificación
Sanitario	27 casos confirmados de dengue	Redacción Multimediales	La Secretaría de Salud, informa que a la semana epidemiológica número siete en el estado de Morelos se han contabilizado 27 casos confirmados de dengue. De los 27 casos, seis corresponden a dengue no grave y 21 a dengue con signos de alarma. Los municipios que presentan mayor incidencia son Axochiapan, Jantetelco, Jonacatepec y Temoac	<a href="https://x.com/lamultimedios/status/1893043018036314226?s=48&amp;t=22XtWiz1Y4q6avBp2Y7PhA">https://x.com/lamultimedios/status/1893043018036314226?s=48&amp;t=22XtWiz1Y4q6avBp2Y7PhA</a>	Bajo	Ratificado

Fuente: Vigilancia Epidemiológica Basada en Eventos (VEBE) mediante el monitoreo de cualquier medio de comunicación locales y nacionales.

**Pronóstico Meteorológicos y Temperaturas**

Cielo medio despejado con temperaturas máximas oscilado de cálidas a calurosas, temperaturas mínimas muy frescas a frías, probabilidad de lluvias dispersas (0.1 a 5 mm), viento con dirección del norte oscilando de 10 a 15 km/h.



Fuente: Servicio Meteorológico Nacional de México, CONAGUA. <https://x.com/ConaguaOCB> y <https://proteccioncivil.morelos.gob.mx/>

**Actividad Geológica**

**Pronóstico de caída de ceniza**

**Semáforo de Alerta Volcánica**

**AMARILLO Fase 2**  
Actividad:  
• Emisión de vapor de agua y gases

Últimas 24 horas

**55** Exhalaciones

**69** Minutos de tremor

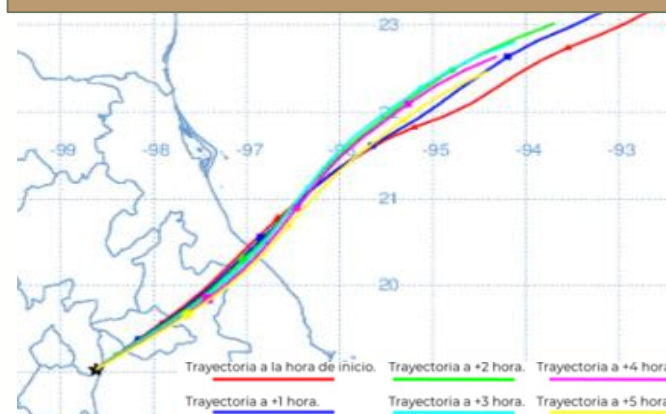
**1** Sismo volcanotectónico

**Actividad del volcán POPOCATÉPETL**  
21 de febrero de 2025, 10:00 horas



CON LA PARTICIPACIÓN DEL INSTITUTO DE GEOFISICA DE LA UNAM

SEGUIDAD, CNPC, CENAPRED



**Sin reporte de caída de ceniza**

Fuente: Servicio Sismológico Nacional, UNAM. / Centro nacional de Prevención de Desastres (CENAPRED)-SEGOB, SENEAM-SCT y NOAA.

## INFORME DE RIESGOS ESTATALES

Fecha: 22/02/2025

Semana N°08

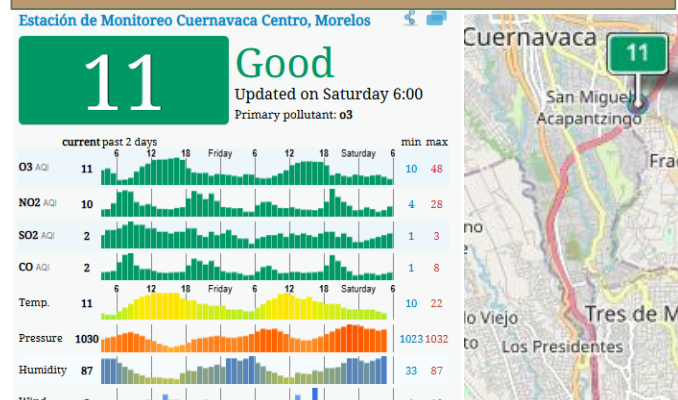
Coordinación de Vigilancia Epidemiológica

### Sismos

En las últimas 24 horas **No se registró sismo superior a 5.0 grados de magnitud** que por su cercanía pudiese afectar al Estado de Morelos.

Fuente: Servicio Sismológico Nacional: <https://x.com/S+ismologicoMX>,

### Calidad del aire



### Acerca de los niveles de calidad del aire

No se anticipan impactos a la salud cuando la calidad del aire se encuentra en este intervalo.

Las personas extraordinariamente sensitivas deben considerar limitación de los esfuerzos físicos excesivos y prolongados al aire libre

Los niños y adultos activos, y personas con enfermedades respiratorias tales como el asma, deben evitar los esfuerzos físicos excesivos y prolongados al aire libre.

Fuente: Sistema Nacional de Información de la Calidad del Aire <https://sinaica.inecc.gob.mx/index.php> y Contaminación del aire del mundo: Índice de calidad del aire en tiempo real <https://waqi.info/es/>

### Monitoreo Epidemiológico

### Jurisdicción Sanitaria II

#### Red positiva:

**Influenza:** Brote de 6 casos probables, se inicia tratamiento y aislamiento, se continuará realizando bloque vacunal, Municipio de Jojutla.

Fuente: Vigilancia Epidemiológica Basada en Indicadores (VEBI) de información en salud, responsables estatales de programas y Jurisdicciones Sanitarias.

### Reporte de afectaciones

#### Sin afectaciones

Hasta la elaboración de este informe, no se cuenta con alguna notificación que requiera la participación de Salud, se continúa pendiente del monitoreo.

Fuente: Notificación de Emergencias en Municipios, UEyD y Jurisdicciones Sanitarias

Corte de información: 6:00 am